

DATA BASE

Tanaman Pangan Hortikultura dan Perkebunan Tahun 2021

Dinas Tanaman Pangan Hortikultura dan Perkebunan
Pemerintah Kabupaten Lima Puluh Kota



Kata Pengantar

Buku Statistik Tanaman Pangan, Hortikultura dan Perkebunan Tahun 2020 ini merupakan hasil dari pelaksanaan seluruh program pembangunan pertanian yang dilaksanakan oleh Dinas Tanaman Pangan, Hortikultura dan perkebunan Tahun 2020. Data yang disajikan dalam buku ini adalah data sementara hasil pengolahan Statistik Pertanian (SP) yang telah direkapitulasi dan dirinci per komoditi untuk seluruh kecamatan, dan data ini telah divalidasi bersama dengan Badan Pusat Statistik Kabupaten Lima Puluh Kota.

Kami menyadari bahwa Buku Statistik Tanaman Pangan, Hortikultura dan Perkebunan ini masih jauh dari kesempurnaan. Untuk itu diharapkan sumbangan saran dan kritikan yang membangun untuk kesempurnaannya. Kepada semua yang telah berpartisipasi dalam penyusunan buku ini diucapkan terima kasih, semoga buku ini bermanfaat dalam penyusunan perencanaan pembangunan pertanian kedepan.

Sarilamak, Maret 2021

Kepala Dinas Tanaman Pangan Hortikultura
Dan Perkebunan Kab. Lima Puluh Kota



Ir. EKI HARI PURNAMA, M.Si

NIP. 19660828 199803 1 002

DAFTAR ISI

KATA PENGANTAR	i
DAFTAR ISI	ii
LAHAN		
Luas Lahan Sawah di Kab. Lima Puluh Kota Tahun 2020	1
Luas Lahan Bukan Sawah di Kab. Lima Puluh Kota Tahun 2020	2
Luas Lahan Bukan Lahan Pertanian Kab.Lima Puluh Kota Tahun 2020	3
Total Luas Lahan Kab.Lima Puluh Kota	4
PADI		
Padi	5
Padi Sawah	6
Padi Ladang	7
PALAWIJA		
Jagung	8
Kacang Hijau	9
Kacang Tanah	10
Ubi Kayu	11
Ubi Jalar	12
Talas	13
Kedele	14
SAYURAN DAN BUAH SEMUSIM		
Bawang Merah	15
Bawang Daun	16
Kacang Panjang	17
Cabe Besar	18
Cabe Rawit	19
Jamur Tiram	20
Tomat	21
Terung	22
Buncis	23
Ketimun	24
Labu Siam	25
Kangkung	26
Bayam	27
Semangkat	28

BUAH DAN SAYUR TAHUNAN

Alpukat	29
Belimbing	30
Duku	31
Durian	32
Jambu Biji	33
Jambu Air	34
Jeruk	35
Manggis	36
Nangka	37
Nenas	38
Pepaya	39
Pisang	40
Rambutan	41
Salak	42
Sawo	43
Sirsak	44
Melinjo	45
Petai	46
Jengkol	47
Mangga	48
Naga	49
PERKEBUNAN	
Karet	50
Kelapa	51
Cassivera	52
Cengkeh	53
Tembakau	54
Kopi Robusta	55
Gambir	56
Enau	57
Kakao	58
Pinang	59
Kopi Arabika	60
BIOFARMAKA	
Jahe	61
Laos	62
Kencur	63
Kunyit	64
TANAMAN HIAS	
Anggrek	65
Anthurium Bunga	66
Anyelir	67
Mawar	68

Melati	69
Aglaonema	70
Adenium	71
Pakis	72
Monstera	73
Diffenbachia	74
Sansevieria	75
Anthurium Daun	76
Caladium	77



LAHAN



LUAS LAHAN SAWAH DI KAB.LIMA PULUH KOTA 2020

NO	KECAMATAN	Luas Lahan Pertanian (Lahan Sawah)				Total	PLP2B				Total
		Irigasi	Tadah Hujan	Rawa Pasang surut	Rawa Lebak		LP2B	LCP2B	Potensi	Rawan Alih Fungsi	
1	Gunuang Omeh	619	157	-	-	776	-	-	-	-	-
2	Suliki	723	248	-	-	971	742.30	182.90	571.80	131.90	1,628.90
3	Bukik Barisan	1,357	228	-	-	1,585	-	-	-	-	-
4	Guguak	1,047	670	-	-	1,717	-	-	-	-	-
5	Mungka	605	156	-	-	761	-	-	-	-	-
6	Payakumbuh	1,067	665	-	-	1,732	-	-	-	-	-
7	Akabiluru	1,160	380	-	-	1,540	-	-	-	-	-
8	Luak	1,133	273	-	-	1,406	-	-	-	-	-
9	Situjuah Limo Nagari	1,119	617	-	-	1,736	-	-	-	-	-
10	Lareh Sago Halaban	1,505	1,120	-	-	2,625	-	-	-	-	-
11	Harau	2,525	978	-	-	3,503	2,153.85	1,161.20	471.72	198.61	3,985.38
12	Pangkalan	276	30	-	-	306	166.12	78.39	160.78	61.02	466.31
13	Kapur IX	440	27	-	-	467	343.81	46.21	119.70	76.88	586.60
	Jumlah 2020*	13,577	5,549	-	-	19,126	3,406.08	1,468.70	1,324.00	468.41	6,667.19

LUAS LAHAN BUKAN SAWAH DI KAB.LIMA PULUH KOTA TAHUN 2020


NO	Luas Lahan Pertanian (Lahan Bukan Sawah)										Total
	Tegal/ Kebun	Ladang- Huma	Perkebunan	Hutan Rakyat	Pdg Pengembal aan/Pdg Rumput	Hutan Negara	Sementara tidak diusahakan	Lainnya (tambak, kol am, empang dll)			
1	Gunuang Omeh	2,733	529	500	3,625	85	7,075	54	49	14,650	
2	Suliki	3,827	502	620	2,373	155	3,677	120	103	11,377	
3	Bukik Barisan	3,621	1,620	5,174	1,750	-	14,350	500	331	27,346	
4	Guguak	2,340	121	1,071	801	83	2,130	397	65	7,008	
5	Mungka	700	5	759	-	25	3,167	-	366	5,022	
6	Payakumbuh	828	710	1,477	581	230	1,271	163	33	5,293	
7	Akabiluru	983	1,012	2,022	1,464	-	1,083	-	61	6,625	
8	Luak	1,431	243	926	605	186	-	73	95	3,559	
9	Situjuah Limo Nagari	1,118	-	1,097	1,140	-	1,018	212	110	4,695	
10	Lareh Sago Halaban	4,768	60	1,910	3,476	20	25,300	62	147	35,743	
11	Harau	2,821	-	1,683	392	964	21,468	417	174	27,919	
12	Pangkalan	838	-	11,329	-	-	55,920	150	145	68,382	
13	Kapur IX	5,346	-	20,518	29,413	-	7,322	3,042	75	65,716	
	Jumlah 2020*	31,353	4,802	49,086	45,620	1,748	143,781	5,190	1,754	283,333	

LUAS LAHAN BUKAN LAHAN PERTANIAN KAB. LIMA PULUH KOTA TAHUN 2020

NO	KECAMATAN	Luas Lahan Bukan Pertanian (Jalan, Pemukiman dll)
1	Gunuang Omeh	228
2	Suliki	1347
3	Bukik Barisan	489
4	Guguak	1895
5	Mungka	2593
6	Payakumbuh	2922
7	Akabiluru	1261
8	Luak	1203
9	Situjuah Limo Nagari	987
10	Lareh Sago Halaban	1117
11	Harau	10258
12	Pangkalan	2518
13	Kapur IX	6153
Jumlah 2020*		32971

TOTAL LUAS LAHAN KAB.LIMA PULUH KOTA TAHUN 2020

NO	KECAMATAN	Total Luas			
		Lahan Sawah	Bukan sawah	Bukan Pertanian	Wilayah
1	Gnungang Omeh	776	14,650	228	15,654
2	Suliki	971	11,377	1,347	13,694
3	Bukik Barisan	1,585	27,346	489	29,420
4	Guguak	1,717	7,008	1,895	10,620
5	Mungka	761	5,022	2,593	8,376
6	Payakumbuh	1,732	5,293	2,922	9,947
7	Akabiluru	1,540	6,625	1,261	9,426
8	Luak	1,406	3,559	1,203	6,168
9	Situjuah Limo Nagari	1,736	4,695	987	7,418
10	Lareh Sago Halaban	2,625	35,743	1,117	39,485
11	Harau	3,503	27,919	10,258	41,680
12	Pangkalan	306	68,382	2,518	71,206
13	Kapur IX	467	65,716	6,153	72,336
	Jumlah 2020*	19,126	283,333	32,971	335,430



PADI

1 PADI

NO	KECAMATAN	Tanam (ha)	Panen (ha)	Produksi (ton)	Provitas (ton/ha)
1	Gunuang Omeh	3,081	3,082	11,310	3.67
2	Suliki	3,133	3,153	16,014	5.08
3	Bukik Barisan	5,155	5,287	21,050	3.98
4	Guguak	6,174	6,336	28,507	4.50
5	Mungka	3,007	2,990	13,948	4.66
6	Payakumbuh	5,561	5,308	23,175	4.37
7	Akabiluru	5,060	6,061	30,522	5.04
8	Luak	5,040	5,109	23,704	4.64
9	Situjuah Limo Nagari	4,723	4,696	21,670	4.61
10	Lareh Sago Halaban	7,546	7,589	30,440	4.01
11	Harau	10,108	9,649	42,202	4.37
12	Pangkalan	1,355	1,010	2,785	2.76
13	Kapur IX	1,238	1,773	2,644	1.49
Jumlah		61,181	62,043	267,971.50	4.32
		59,257	56,920	237,028.00	4.16
		54,363	47,264	223,075.28	4.72
		51,106	43,820	210,452.00	4.80
		42,644	47,452	226,170.00	4.77

*) Angka sementara

2 PADI SAWAH

NO	KECAMATAN	Tanam (ha)	Panen (ha)	Produksi (ton)	Provitas (ton/ha)	IP
1	Gunuang Omeh	3081	3082	11310	3.67	2.98
2	Suliki	3133	3153	16014	5.08	2.62
3	Bukik Barisan	5155	5287	21050	3.98	2.42
4	Guguak	6174	6336	28507	4.50	2.56
5	Mungka	3007	2990	13948	4.66	2.74
6	Payakumbuh	5561	5308	23175	4.37	2.70
7	Akabiluru	5060	6061	30522	5.04	2.42
8	Luak	5040	5109	23704	4.64	2.61
9	Situjuh Limo Nagari	4723	4696	21670	4.61	2.75
10	Lareh Sago Halaban	7545	7587	30434	4.01	2.64
11	Harau	10108	9649	42202	4.37	2.53
12	Pangkalan	1355	1010	2785.2	2.76	2.61
13	Kapur IX	1208	1773	6773.5	3.82	1.54
	Jumlah	61,150.00	62,041.00	272,094.70	4.386	2.57
		2019	56,723.00	236,379.00	4.167	2.49
		2018	47,259.30	223,062.20	4.720	1.80
		2017	51,105.80	210,452.00	4.803	2.01
		2016	42,643.50	226,091.00	4.768	2.00



*) Angka sementara

3 PADI LADANG

NO	KECAMATAN	Tanam (ha)	Panen (ha)	Produksi (ton)	Provitas (ton/ha)
1	Gunuang Omeh	-	-	-	-
2	Suliki	-	-	-	-
3	Bukik Barisan	-	-	-	-
4	Guguak	-	-	-	-
5	Mungka	-	-	-	-
6	Payakumbuh	-	-	-	-
7	Akabiluru	-	-	-	-
8	Luak	-	-	-	-
9	Situjuah Limo Nagari	-	-	-	-
10	Lareh Sago Halaban	1	2	6	3.0
11	Harau	-	-	-	-
12	Pangkalan	-	-	-	-
13	Kapur IX	30	-	-	-
Jumlah		31	2	6.00	3.00
		26	197	649.00	3.29
		179	5	13.08	2.62
		-	-	-	-
		-	30	79.00	2.63

Statistik Tanaman Pangan, Hortikultura dan Perkebunan Tahun 2020

*) Angka sementara



PALAWIJA

1 JAGUNG

NO	KECAMATAN	Tanam (ha)	Panen Tua (ha)	Produksi (ton)	Provitas (ton/ha)	Panen Muda (ha)
1	Gunuang Omeh	5	28	165.60	5.91	-
2	Suliki	290.5	284.5	1981.60	6.97	-
3	Bukik Barisan	52	46	302.88	6.58	-
4	Guguak	532	643	4814.20	7.49	-
5	Mungka	671	597	4398.00	7.37	19
6	Payakumbuh	824	649	4875.10	7.51	103
7	Akabiluru	242	265	1909.40	7.21	38
8	Luak	694	729	5094.80	6.99	-
9	Situjuah Limo Nagari	676	688	4999.00	7.27	-
10	Lareh Sago Halaban	1526	1491	11198.00	7.51	3
11	Harau	993.5	777.5	5761.20	7.41	173
12	Pangkalan	4	2	7.00	3.50	2
13	Kapur IX	92.5	2	5.00	2.50	143
	Jumlah	6,603	6,202	45,511.78	7.34	481
	2019	6,619	6,523	41,353.90	6.34	313
	2018	7,087	6,129	38,839.80	6.33	392
	2017	5,547	4,776	30,252.00	6.33	671
	2016	4,791	3,867	25,298.21	6.54	671

*) Angka sementara

2 KACANG HIJAU

NO	KECAMATAN	Tanam (ha)	Panen (ha)	Produksi (ton)	Provititas (ton/ha)
1	Gunuang Omeh	-	-	-	-
2	Suliki	-	-	-	-
3	Bukik Barisan	-	-	-	-
4	Guguak	-	-	-	-
5	Mungka	-	-	-	-
6	Payakumbuh	-	-	-	-
7	Akabiluru	-	-	-	-
8	Luak	-	-	-	-
9	Situjuh Limo Nagari	-	-	-	-
10	Lareh Sago Halaban	-	-	-	-
11	Harau	-	-	-	-
12	Pangkalan	-	-	-	-
13	Kapur IX	0.40	-	-	-
	Jumlah	0.40	-	-	-
	2020*				
	2019	-	-	-	-
	2018	-	-	-	-
	2017	-	-	-	-
	2016	-	-	-	-

*) Angka sementara

3 KACANG TANAH

NO	KECAMATAN	Tanam (ha)	Panen (ha)	Produksi (ton)	Provitas (ton/ha)
1	Gunuang Omeh	10	10	10.45	1.05
2	Suliki	41	43	53.7	1.25
3	Bukik Barisan	0	0	0	-
4	Guguak	0	0	0	-
5	Mungka	10	8	8.4	-
6	Payakumbuh	19	17	26.9	2.69
7	Akabiluru	0	0	0	-
8	Luak	36	51	106.2	2.08
9	Situjuah Limo Nagari	18	16	20.8	1.30
10	Lareh Sago Halaban	42	36	42.6	1.18
11	Harau	0	0	0	-
12	Pangkalan	0	0	0	-
13	Kapur IX	2.4	1.2	0	-
	Jumlah	178.40	182.20	269.05	1.48
	2020*				
	2019	188.80	189.80	376.00	1.98
	2018	180.10	186.80	370.00	1.98
	2017	185.50	178.80	337.00	1.88
	2016	200.50	211.00	330.05	1.57

*) Angka sementara

4 UBI KAYU

NO	KECAMATAN	Tanam (ha)	Panen (ha)	Produksi (ton)	Provitas (ton/ha)
1	Gunuang Omeh	3	1	35	35.00
2	Suliki	35	36	1615	44.86
3	Bukik Barisan	0	0	0	-
4	Guguak	93	84	5244.2	62.43
5	Mungka	22	27	1221	45.22
6	Payakumbuh	139	138	6249	45.28
7	Akabiluru	266	371	21660	58.38
8	Luak	78	165	9652	58.50
9	Situjuh Limo Nagari	191	168	9132.2	54.36
10	Lareh Sago Halaban	48	77	4544.8	59.02
11	Harau	96	132	7445	56.40
12	Pangkalan	0	0	0	-
13	Kapur IX	4	4.2	99.5	23.69
	Jumlah	975.0	1,203	66,897.70	55.60
	2019	1,223.9	1,095	56,484.80	51.56
	2018	1,144.8	1,119	88,999.20	79.55
	2017	1,498.2	1,785	91,603.00	51.31
	2016	1,559.7	1,383	71,893.00	44.91

*) Angka sementara

5 UBI JALAR

NO	KECAMATAN	Tanam (ha)	Panen (ha)	Produksi (ton)	Provitas (ton/ha)
1	Gunuang Omeh	0	0	0	-
2	Suliki	0	0	0	-
3	Bukik Barisan	0	0	0	-
4	Guguak	0	0	0	-
5	Mungka	0	0	0	-
6	Payakumbuh	4	1	21.65	21.65
7	Akabiluru	0	2	30	15.00
8	Luak	34	47	955.85	20.34
9	Situjuh Limo Nagari	12	11	209.6	19.05
10	Lareh Sago Halaban	41	40	1198.5	29.96
11	Harau	0	0	0	-
12	Pangkalan	0	0	0	-
13	Kapur IX	0.2	0	0	-
Jumlah		91.2	101.0	2,415.60	23.92
		2019	123	3,367.00	26.39
		2018	128	3,595.00	27.07
		2017	152	4,762.00	26.44
		2016	197	6,224.00	27.47

*) Angka sementara

6 TALAS

NO	KECAMATAN	Tanam (ha)	Panen (ha)	Produksi (ton)	Provitas (ton/ha)
1	Gunuang Omeh	0	0	0	0
2	Suliki	0	0	0	0
3	Bukik Barisan	0	0	0	0
4	Guguak	0	0	0	0
5	Mungka	0	0	0	0
6	Payakumbuh	0	0	0	0
7	Akabiluru	30	27	715	26.48
8	Luak	27	35	847	24.20
9	Situjuah Limo Nagari	14	11	284	25.82
10	Lareh Sago Halaban	0	0	0	-
11	Harau	0	0	0	-
12	Pangkalan	0	0	-	-
13	Kapur IX	0	0	-	-
	Jumlah	71.0	73.0	1,846.00	25.29
	2020*				
	2019	57	42	1,059.40	25.22
	2018	28	9	226.00	25.11
	2017	2	1	21.00	21.00
	2016	-	-	-	-

*) Angka sementara

7 KEDELE

NO	KECAMATAN	Tanam (ha)	Panen (ha)	Produksi (ton)	Provitas (ton/ha)
1	Gunuang Omeh	0	0	0	-
2	Suliki	0	0	0	-
3	Bukik Barisan	0	0	0	-
4	Guguak	0	0	0	-
5	Mungka	0	0	0	-
6	Payakumbuh	0	0	0	-
7	Akabiluru	0	0	0	-
8	Luak	0	0	0	-
9	Situjuh Limo Nagari	0	0	0	-
10	Lareh Sago Halaban	0	0	0	-
11	Harau	0	0	0	-
12	Pangkalan	0	0		-
13	Kapur IX	0	0		-
	Jumlah	-	-	-	-
	2020*	18	123	214.60	1.75
	2019	177	52	46.50	0.90
	2018	5	-	-	-
	2017	-	-	-	-
	2016	-	-	-	-

*) Angka sementara



SAYURAN DAN BUAH SEMUSIM

1 BAWANG MERAH

NO	KECAMATAN	Tanam (ha)	Panen (ha)	Produksi (ton)	Provitas (ton/ha)
1	Gunuang Omeh	7	4	46.3	11.58
2	Suliki	29	28	155.0	5.54
3	Bukik Barisan	15	16	177.4	11.09
4	Guguak	-	-	-	-
5	Mungka	6	3	32.0	10.67
6	Payakumbuh	8	4	11.6	2.90
7	Akabiluru	1	-	-	-
8	Luak	19	21	311.0	14.81
9	Situjuah Limo Nagari	28	25	276.1	11.04
10	Lareh Sago Halaban	6	6	34.7	5.78
11	Harau	5	3	17.9	5.97
12	Pangkalan	-	-	-	-
13	Kapur IX	-	-	-	-
	Jumlah	124	110	1,062.0	9.65
	2019	136	138	934.0	6.77
	2018	131	142	923.0	6.50
	2017	110	84	532.0	6.33
	2016	34	32	168.0	4.31

*) Angka sementara

2 BAWANG DAUN

NO	KECAMATAN	Tanam (ha)	Panen (ha)	Produksi (ton)	Provitas (ton/ha)
1	Gunuang Omeh	7	8	39	4.81
2	Suliki	-	-	-	-
3	Bukik Barisan	-	-	-	-
4	Guguak	-	-	-	-
5	Mungka	3	1	5	5.00
6	Payakumbuh	-	-	-	-
7	Akabiluru	-	-	-	-
8	Luak	26	22	288	13.09
9	Situjuh Limo Nagari	12	13	90	6.94
10	Lareh Sago Halaban	28	30	114	3.81
11	Harau	1	1	-	-
12	Pangkalan	-	-	-	-
13	Kapur IX	-	-	-	-
	Jumlah	77	75	536.1	7.15
	2020*				
	2019	63	58	284.0	4.90
	2018	50	51	218.0	4.27
	2017	71	75	337.0	4.49
	2016	62	65	242.0	3.72

*) Angka sementara

3 KACANG PANJANG

NO	KECAMATAN	Tanam (ha)	Panen (ha)	Produksi (ton)	Provitas (ton/ha)
1	Gunuang Omeh	5	7	121.2	17.31
2	Suliki	43	47	665.0	14.15
3	Bukik Barisan	13	15	310.5	20.70
4	Guguak	26	22	277.4	12.61
5	Mungka	14	19	309.0	16.26
6	Payakumbuh	37	39	960.0	24.62
7	Akabiluru	28	30	329.0	10.97
8	Luak	28	42	828.0	19.71
9	Situjuah Limo Nagari	15	21	408.0	19.43
10	Lareh Sago Halaban	41	41	470.7	11.48
11	Harau	36	39	445.1	11.41
12	Pangkalan	-	-	-	-
13	Kapur IX	7	8	101.5	12.69
	Jumlah	293	330	5,225.4	15.83
	2019	300	311	4,486.0	14.42
	2018	259	244	3,314.0	13.58
	2017	229	265	2,485.0	9.38
	2016	204	236	1,390.0	6.03

*) Angka sementara

4 CABE BESAR

NO	KECAMATAN	Tanam (ha)	Panen (ha)	Produksi (ton)	Provitas (ton/ha)
1	Gunuang Omeh	25	29	505.5	17.43
2	Suliki	91	92	1,224.5	13.31
3	Bukik Barisan	66	125	4,779.2	38.23
4	Guguak	68	49	1,314.3	26.82
5	Mungka	33	52	2,267.6	43.61
6	Payakumbuh	152	157	2,192.9	13.97
7	Akabiluru	41	51	706.3	13.85
8	Luak	68	81	2,277.0	28.11
9	Situjuah Limo Nagari	40	61	2,967.9	48.65
10	Lareh Sago Halaban	80	62	1,732.6	27.95
11	Harau	73	62	1,151.7	18.58
12	Pangkalan	3	2	11.0	5.50
13	Kapur IX	17	19	235.5	12.39
	Jumlah	757	842	21,366.0	25.38
	2020*				
	2019	653	764	17,058.0	22.33
	2018	637	664	10,644.0	16.03
	2017	852	1,048	18,428.0	17.58
	2016	613	640	4,312.0	7.01

*) Angka sementara

5 CABE RAWIT

NO	KECAMATAN	Tanam (ha)	Panen (ha)	Produksi (ton)	Provitas (ton/ha)
1	Gunuang Omeh	12	21	303.0	14.43
2	Suliki	23	23	262.5	11.41
3	Bukik Barisan	35	57	966.2	16.95
4	Guguak	25	22	281.0	12.77
5	Mungka	13	16	222.0	13.88
6	Payakumbuh	15	60	2,689.9	44.83
7	Akabiluru	21	17	246.7	14.51
8	Luak	37	43	650.1	15.12
9	Situjuah Limo Nagari	27	27	345.9	12.81
10	Lareh Sago Halaban	9	19	163.4	8.60
11	Harau	13	20	691.3	34.57
12	Pangkalan	2	4	22.1	5.53
13	Kapur IX	12	14	93.6	6.69
	Jumlah 2020*	244	343	6,937.7	20.23
	2019	221	308	6,699.0	21.75
	2018	209	213	2,638.0	12.38
	2017	204	267	5,207.0	19.50
	2016	141	199	834.0	4.94

*) Angka sementara

6 JAMUR TIRAM

NO	KECAMATAN	Tanam (m2)	Panen (m2)	Produksi (kg)	Provititas (kg/m2)
1	Gunuang Omeh	-	-	-	-
2	Suliki	-	-	-	-
3	Bukik Barisan	-	-	-	-
4	Guguak	-	-	-	-
5	Mungka	-	-	-	-
6	Payakumbuh	-	-	-	-
7	Akabiluru	-	-	-	-
8	Luak	-	-	-	-
9	Situjuh Limo Nagari	-	-	-	-
10	Lareh Sago Halaban	-	-	-	-
11	Harau	24	31	320	10
12	Pangkalan	-	-	-	-
13	Kapur IX	-	-	-	-
	Jumlah 2020*	24	31	319.6	10
	2019	25	20	1,830.0	92
	2018	-	-	-	-
	2017	-	-	-	-
	2016	1	2	8.0	6.10

*) Angka sementara

7 TOMAT

NO	KECAMATAN	Tanam (ha)	Panen (ha)	Produksi (ton)	Provitas (ton/ha)
1	Gunuang Omeh	-	-	-	-
2	Suliki	-	-	-	-
3	Bukik Barisan	12	12	352	29.33
4	Guguak	-	-	-	-
5	Mungka	-	-	-	-
6	Payakumbuh	24	31	777	25.06
7	Akabiluru	25	25	489	19.56
8	Luak	21	27	472	17.48
9	Situjuh Limo Nagari	19	19	452	23.79
10	Lareh Sago Halaban	35	43	494	11.49
11	Harau	2	3	64	21
12	Pangkalan	-	-	-	-
13	Kapur IX	-	-	-	-
	Jumlah 2020*	138	160	3,100.2	19.38
	2019	132	133	3,172.1	23.85
	2018	89	101	2,444.0	24.20
	2017	115	129	3,100.0	24.03
	2016	101	98	823.0	8.59

*) Angka sementara

8 TERUNG

NO	KECAMATAN	Tanam (ha)	Panen (ha)	Produksi (ton)	Provitas (ton/ha)
1	Gunuang Omeh	8	10	168.0	16.80
2	Suliki	40	46	1,817.0	39.50
3	Bukik Barisan	23	29	1,027.2	35.42
4	Guguak	62	43	1,238.8	28.81
5	Mungka	26	31	1,987.7	64.12
6	Payakumbuh	87	104	5,087.0	48.91
7	Akabiluru	47	46	1,030.7	22.41
8	Luak	38	56	1,604.0	28.64
9	Situjuh Limo Nagari	20	27	887.9	32.89
10	Lareh Sago Halaban	39	50	1,039.4	20.79
11	Harau	57	55	1,700.9	30.92
12	Pangkalan	1	-	-	-
13	Kapur IX	6	7	90.0	12.86
	Jumlah 2020*	454	504	17,678.6	35.08
	2019	445	483	16,374.0	33.90
	2018	372	351	10,885.0	31.01
	2017	345	434	18,626.0	42.92
	2016	323	344	3,757.0	10.88

*) Angka sementara

9 BUNCIS

NO	KECAMATAN	Tanam (ha)	Panen (ha)	Produksi (ton)	Provitas (ton/ha)
1	Gunuang Omeh	1	3	31.0	10.33
2	Suliki	40	44	1,251.1	28.43
3	Bukik Barisan	11	15	504.0	33.60
4	Guguak	-	-	-	-
5	Mungka	14	16	222.4	13.90
6	Payakumbuh	53	56	1,521.0	27.16
7	Akabiluru	20	22	333.9	15.18
8	Luak	25	29	395.5	13.64
9	Situjuh Limo Nagari	18	25	679.1	27.16
10	Lareh Sago Halaban	33	35	439.3	12.55
11	Harau	36	33	378.5	11.47
12	Pangkalan	-	-	-	-
13	Kapur IX	-	-	-	-
	Jumlah 2020*	251	278	5,755.8	20.70
	2019	256	291	4,974.9	17.10
	2018	248	270	4,181.0	15.49
	2017	272	322	2,163.0	6.72
	2016	240	255	1,633.0	6.31

*) Angka sementara

10 KETIMUN

NO	KECAMATAN	Tanam (ha)	Panen (ha)	Produksi (ton)	Provitas (ton/ha)
1	Gunuang Omeh	1	2	34.0	17.00
2	Suliki	37	40	1,059.0	26.48
3	Bukik Barisan	15	16	552.0	34.50
4	Guguak	19	21	350.0	16.67
5	Mungka	20	21	498.3	23.73
6	Payakumbuh	120	120	5,049.5	42.08
7	Akabiluru	30	31	531.7	17.15
8	Luak	42	64	1,862.1	29.10
9	Situjuah Limo Nagari	15	28	1,326.0	47.36
10	Lareh Sago Halaban	51	49	674.3	13.76
11	Harau	31	30	750.9	25.03
12	Pangkalan	-	-	-	-
13	Kapur IX	-	-	-	-
	Jumlah 2020*	381	422	12,687.8	30.07
	2019	372	397	11,932.1	30.06
	2018	288	309	7,591.0	24.57
	2017	208	312	9,884.0	31.68
	2016	249	276	3,017.0	10.98

*) Angka sementara

11 LABU SIAM

NO	KECAMATAN	Tanam (ha)	Panen (ha)	Produksi (ton)	Provitas (ton/ha)
1	Gunuang Omeh	-	-	-	-
2	Suliki	-	-	-	-
3	Bukik Barisan	-	-	-	-
4	Guguak	-	-	-	-
5	Mungka	3	1	60	-
6	Payakumbuh	11	25	1,398	55.91
7	Akabiluru	-	-	-	-
8	Luak	34	57	7,785	136.58
9	Situjuh Limo Nagari	18	27	1,692	62.66
10	Lareh Sago Halaban	5	3	281.2	93.73
11	Harau	-	-	-	-
12	Pangkalan	-	-	-	-
13	Kapur IX	-	-	-	-
	Jumlah 2020*	71	113	11,215.8	99.25
	2019	53	46	3,734.0	81.17
	2018	10	6	182.0	30.33
	2017	-	-	-	-
	2016	-	-	-	-

*) Angka sementara

12 KANGKUNG

NO	KECAMATAN	Tanam (ha)	Panen (ha)	Produksi (ton)	Provitas (ton/ha)
1	Gunuang Omeh	-	-	-	-
2	Suliki	-	-	-	-
3	Bukik Barisan	-	-	-	-
4	Guguak	-	-	-	-
5	Mungka	-	-	-	-
6	Payakumbuh	33	32	321	10.03
7	Akabiluru	-	-	-	-
8	Luak	-	-	-	-
9	Situjuah Limo Nagari	-	-	-	-
10	Lareh Sago Halaban	-	-	-	-
11	Harau	4	6	37	6.23
12	Pangkalan	-	-	-	-
13	Kapur IX	8	12	84	6.96
Jumlah 2020*		45	50	441.9	8.84
2019		47	49	322.2	6.58
2018		44	41	398.0	9.71
2017		10	12	309.0	25.75
2016		7	9	55.0	6.09

*) Angka sementara

13 BAYAM

NO	KECAMATAN	Tanam (ha)	Panen (ha)	Produksi (ton)	Provitas (ton/ha)
1	Gunuang Omeh	-	-	-	-
2	Suliki	-	-	-	-
3	Bukik Barisan	-	-	-	-
4	Guguak	-	-	-	-
5	Mungka	-	-	-	-
6	Payakumbuh	33	32	262	8.19
7	Akabiluru	-	2	6	2.90
8	Luak	-	-	-	-
9	Situjuah Limo Nagari	-	-	-	-
10	Lareh Sago Halaban	-	-	-	-
11	Harau	4	4	27	6.63
12	Pangkalan	-	-	-	-
13	Kapur IX	16	15	56	3.70
	Jumlah 2020*	53	53	349.9	6.60
	2019	44	46	228.8	4.97
	2018	26	22	133.0	6.05
	2017	3	5	90.0	18.00
	2016	5	6	39.0	5.84

*) Angka sementara

14 SEMANGKA

NO	KECAMATAN	Tanam (ha)	Panen (ha)	Produksi (ton)	Provititas (ton/ha)
1	Gunuang Omeh	-	-	-	-
2	Suliki	-	-	-	-
3	Bukik Barisan	-	-	-	-
4	Guguak	-	-	-	-
5	Mungka	-	-	-	-
6	Payakumbuh	-	-	-	-
7	Akabiluru	-	-	-	-
8	Luak	-	-	-	-
9	Situjuh Limo Nagari	-	-	-	-
10	Lareh Sago Halaban	-	-	-	-
11	Harau	-	-	-	-
12	Pangkalan	2	2	30.0	15.00
13	Kapur IX	2	2	16.0	8.00
	Jumlah	4	4	46.0	11.50
	2020*				
	2019	14	14	63.0	4.50
	2018	1	1	10.0	10.00
	2017	-	1	7.0	7.00
	2016	10	9	89.0	7.22

*) Angka sementara



BUAH DAN SAYUR TAHUNAN

1 ALPUKAT

NO	KECAMATAN	L.Pertanaman (ha)	Tanam Baru (ha)	Panen (ha)	Produksi (ton)	Provitas (ton/ha)
1	Gunuang Omeh	24.38	1.26	12.75	378.5	8.18
2	Suliki	12.65	0.75	9.70	175.2	8.00
3	Bukik Barisan	54.45	18.50	11.00	754.0	21.57
4	Guguak	21.79	7.00	5.45	262.8	12.95
5	Mungka	19.71	10.00	0.51	6.5	2.29
6	Payakumbuh	33.11	-	25.36	307.0	3.23
7	Akabiluru	52.27	41.45	4.08	78.0	5.52
8	Luak	19.50	8.51	9.84	255.5	6.98
9	Situjuh Limo Nagari	18.59	3.80	4.75	185.0	13.55
10	Lareh Sago Halaban	32.94	0.70	16.86	125.5	2.10
11	Harau	85.93	-	3.23	17.8	1.59
12	Pangkalan	0.75	0.14	0.30	4.3	4.72
13	Kapur IX	17.50	0.20	2.95	4.1	1.39
	Jumlah 2020*	393.57	92.31	106.78	2,554.2	23.92
	2019	313.07	36.09	91.75	1,659.0	18.08
	2018	280.29	96.41	67.77	916.0	4.05
	2017	268.80	11.39	78.35	1,144.0	4.17
	2016	175.92	19.86	70.68	640.0	3.03

*) Angka sementara

2 BELIMBING

NO	KECAMATAN	L.Pertanaman (ha)	Tanam (ha)	Panen (ha)	Produksi (ton)	Provitas (ton/ha)
1	Gunuang Omeh	-	-	-	-	-
2	Suliki	-	-	-	-	-
3	Bukik Barisan	-	-	-	-	-
4	Guguak	0.13	-	0.08	2.10	20.00
5	Mungka	0.18	0.01	0.06	3.82	12.73
6	Payakumbuh	-	-	-	-	-
7	Akabiluru	-	-	-	-	-
8	Luak	0.35	0.23	0.20	3.50	5.83
9	Situjuh Limo Nagari	0.43	0.03	0.16	9.33	16.21
10	Lareh Sago Halaban	0.99	0.04	0.46	6.51	7.65
11	Harau	0.14	-	0.09	6.85	30.42
12	Pangkalan	0.14	-	0.27	1.6	5.85
13	Kapur IX	0.58	-	0.23	1.3	5.78
	Jumlah 2020*	2.93	0.31	1.54	34.95	11.11
	2019	2.92	0.19	1.24	75.0	5.88
	2018	3.81	0.57	0.59	16.0	8.12
	2017	2.60	0.68	0.90	16.0	6.68
	2016	3.04	0.41	1.03	15.0	5.38

*) Angka sementara

3 DUKU

NO	KECAMATAN	L.Pertanaman (ha)	Tanam (ha)	Panen (ha)	Produksi (ton)	Provitas (ton/ha)
1	Gunuang Omeh	1.44	-	1.00	8.10	2.79
2	Suliki	1.20	0.15	0.45	4.50	10.00
3	Bukik Barisan	3.44	-	2.00	29.20	5.03
4	Guguak	2.35	-	1.85	3.70	2.00
5	Mungka	3.43	-	1.00	1.50	1.50
6	Payakumbuh	2.24	-	0.96	16.95	5.00
7	Akabiluru	1.66	-	-	-	-
8	Luak	0.30	0.06	0.16	0.24	1.50
9	Situjuh Limo Nagari	3.99	-	2.00	2.80	1.40
10	Lareh Sago Halaban	2.01	0.15	0.80	1.80	1.64
11	Harau	4.06	-	1.26	22.21	9.18
12	Pangkalan	3.36	-	1.10	1.65	1.50
13	Kapur IX	20.84	-	0.25	3.75	1.50
	Jumlah 2020*	50.32	0.36	12.83	96.40	7.51
	2019	50.51	1.54	29.12	175.0	6.00
	2018	49.46	0.88	8.30	47.0	2.94
	2017	46.18	0.81	5.62	45.0	3.16
	2016	52.42	1.62	6.60	41.0	4.37

*) Angka sementara

4 DURIAN

NO	KECAMATAN	L.Pertanaman (ha)	Tanam (ha)	Panen (ha)	Produksi (ton)	Provitas (ton/ha)
1	Gunuang Omeh	33.36	0.05	15.00	197.8	5.48
2	Suliki	42.16	2.20	30.00	165.3	11.00
3	Bukik Barisan	85.92	10.25	50.00	1,330.0	9.85
4	Guguak	52.35	1.60	26.68	1,381.6	18.86
5	Mungka	10.74	6.20	1.25	17.0	7.56
6	Payakumbuh	35.92	0.10	8.32	130.2	5.00
7	Akabiluru	166.62	31.05	47.97	1,602.2	18.49
8	Luak	19.68	10.30	8.40	100.0	11.90
9	Situjuh Limo Nagari	32.93	2.55	6.50	402.8	24.41
10	Lareh Sago Halaban	56.27	0.75	17.92	288.0	7.25
11	Harau	47.15	-	9.20	96.4	5.36
12	Pangkalan	54.78	0.40	48.00	980.0	20.42
13	Kapur IX	91.89	2.60	40.00	630.5	11.37
	Jumlah 2020*	729.77	68.05	309.24	7,321.73	23.68
	2019	671.82	39.34	304.80	4,588.0	15.05
	2018	637.95	22.88	176.26	1,011.7	4.42
	2017	618.98	48.55	178.18	1,845.0	6.46
	2016	575.81	67.72	261.13	1,811.0	5.51

*) Angka sementara

5 JAMBU BIJI

NO	KECAMATAN	L.Pertanaman (ha)	Tanam (ha)	Panen (ha)	Produksi (ton)	Provitas (ton/ha)
1	Gunuang Omeh	0.93	0.14	0.50	31.00	17.10
2	Suliki	1.50	0.08	1.01	18.56	6.00
3	Bukik Barisan	0.97	-	0.83	83.90	37.71
4	Guguak	1.59	-	1.56	75.95	17.36
5	Mungka	2.29	0.20	0.33	6.20	4.22
6	Payakumbuh	1.63	-	1.50	23.50	3.92
7	Akabiluru	-	-	-	-	-
8	Luak	0.59	0.38	0.41	4.50	3.60
9	Situjuh Limo Nagari	0.41	-	0.25	4.12	4.92
10	Lareh Sago Halaban	1.16	0.09	0.81	13.60	5.35
11	Harau	1.93	-	0.81	12.56	5.02
12	Pangkalan	3.14	0.14	2.54	32.60	4.52
13	Kapur IX	1.27	0.05	0.92	7.38	5.85
	Jumlah 2020*	17.39	1.07	11.47	313.86	9.08
	2019	16.77	2.16	11.81	217.0	4.59
	2018	20.08	1.95	8.04	117.0	4.53
	2017	13.88	0.24	6.08	63.0	3.31
	2016	19.33	1.85	6.76	74.0	4.29

*) Angka sementara

6 JAMBU AIR

NO	KECAMATAN	L.Pertanaman (ha)	Tanam (ha)	Panen (ha)	Produksi (ton)	Provitas (ton/ha)
1	Gunuang Omeh	-	-	-	-	-
2	Suliki	1.41	0.19	0.61	11.80	6.24
3	Bukik Barisan	2.41	-	1.60	38.70	8.05
4	Guguak	0.69	-	0.64	14.56	6.21
5	Mungka	4.56	0.32	0.19	6.20	1.95
6	Payakumbuh	3.85	-	3.85	63.20	4.11
7	Akabiluru	-	-	-	-	-
8	Luak	3.97	1.00	2.82	12.90	1.56
9	Situjuh Limo Nagari	6.07	-	2.24	43.00	7.80
10	Lareh Sago Halaban	5.86	0.16	2.69	16.50	2.79
11	Harau	1.31	0.03	0.29	2.34	3.17
12	Pangkalan	3.51	0.29	3.01	49.00	4.74
13	Kapur IX	3.96	0.26	2.61	27.08	3.60
	Jumlah 2020*	37.58	2.25	20.54	285.28	13.89
	2019	37.17	5.08	17.35	183.0	6.77
	2018	50.94	5.19	15.11	137.0	3.03
	2017	29.97	2.60	19.81	185.0	3.62
	2016	45.34	5.50	12.50	49.0	1.20

*) Angka sementara

7 JERUK

NO	KECAMATAN	L.Pertanaman (ha)	Tanam (ha)	Panen (ha)	Produksi (ton)	Provitas (ton/ha)
1	Gunuang Omeh	940.62	11.00	791.96	50,841.9	22.06
2	Suliki	40.85	0.84	23.75	1,891.8	24.00
3	Bukik Barisan	93.00	23.25	76.00	1,924.8	12.98
4	Guguak	15.59	-	13.50	286.7	6.92
5	Mungka	12.02	1.00	1.16	31.9	5.64
6	Payakumbuh	7.43	-	6.89	160.4	6.55
7	Akabiluru	65.87	38.63	11.13	298.5	8.23
8	Luak	4.29	2.54	3.14	139.4	11.19
9	Situjuh Limo Nagari	26.86	0.69	13.24	1,025.5	21.63
10	Lareh Sago Halaban	58.64	2.70	10.06	649.5	17.36
11	Harau	14.71	-	6.10	742.0	36.00
12	Pangkalan	6.66	0.64	4.47	136.3	8.22
13	Kapur IX	3.54	0.70	2.24	64.4	8.03
	Jumlah 2020*	1,290.06	81.98	963.64	58,193.05	20.91
	2019	1,212.87	54.66	959.15	39,593.0	10.32
	2018	1,162.79	73.11	936.86	45,077.0	12.11
	2017	1,093.70	75.36	965.94	26,413.0	8.84
	2016	1,046.05	88.66	451.79	12,416.0	6.43

*) Angka sementara

8 MANGGIS

NO	KECAMATAN	L.Pertanaman (ha)	Tanam (ha)	Panen (ha)	Produksi (ton)	Provitas (ton/ha)
1	Gunuang Omeh	105.73	15.00	20.50	180.5	2.46
2	Suliki	159.78	3.50	81.03	3,897.6	23.90
3	Bukik Barisan	614.08	9.50	450.00	13,900.0	11.12
4	Guguak	226.73	3.50	120.10	1,000.0	4.54
5	Mungka	80.65	3.00	10.00	196.4	4.35
6	Payakumbuh	133.17	1.00	44.92	751.6	4.66
7	Akabiluru	88.69	12.68	1.93	14.6	4.98
8	Luak	52.00	37.22	9.00	48.0	4.80
9	Situjuah Limo Nagari	76.44	4.50	6.90	54.4	2.89
10	Lareh Sago Halaban	156.40	1.15	33.00	86.7	1.80
11	Harau	309.55	1.00	151.85	780.0	2.27
12	Pangkalan	48.61	-	6.00	14.4	1.23
13	Kapur IX	86.77	38.20	15.57	56.7	2.21
	Jumlah 2020*	2,138.60	130.25	950.80	20,980.88	22.07
	2019	2,016.99	471.10	825.00	10,412.0	12.62
	2018	1,546.99	175.94	336.58	3,937.5	4.50
	2017	1,372.93	88.80	411.26	5,906.0	7.30
	2016	1,284.04	120.53	500.08	5,454.0	5.50

*) Angka sementara

9 NANGKA

NO	KECAMATAN	L.Pertanaman (ha)	Tanam (ha)	Panen (ha)	Produksi (ton)	Provitas (ton/ha)
1	Gunuang Omeh	5.27	-	3.00	25.9	2.73
2	Suliki	2.20	0.20	0.60	14.3	7.00
3	Bukik Barisan	4.26	-	1.90	69.5	11.30
4	Guguak	9.48	-	4.21	25.7	2.37
5	Mungka	9.01	0.75	0.45	2.6	1.53
6	Payakumbuh	13.69	-	5.69	65.4	2.99
7	Akabiluru	16.83	0.60	6.02	29.5	1.46
8	Luak	11.55	2.90	7.50	55.7	2.35
9	Situjuh Limo Nagari	11.39	-	3.25	49.2	4.64
10	Lareh Sago Halaban	13.90	0.45	5.90	37.3	1.89
11	Harau	6.93	-	3.68	34.4	3.34
12	Pangkalan	51.74	-	44.25	221.8	1.83
13	Kapur IX	15.30	0.30	13.90	132.0	2.57
	Jumlah 2020*	171.55	5.20	100.35	763.21	7.61
	2019	170.60	6.54	86.29	680.0	7.88
	2018	165.41	6.04	73.13	742.0	2.88
	2017	161.59	3.45	76.61	682.0	2.42
	2016	160.14	27.43	68.46	452.0	1.92

*) Angka sementara

10 NENAS

NO	KECAMATAN	L.Pertanaman (ha)	Tanam (ha)	Panen besar (ha)	Produksi (ton)	Provitas (ton/ha)
1	Gunuang Omeh	-	-	-	-	-
2	Suliki	-	-	-	-	-
3	Bukik Barisan	-	-	-	-	-
4	Guguak	-	-	-	-	-
5	Mungka	0.004	0.004	0.001	0.2	166.00
6	Payakumbuh	-	-	-	-	-
7	Akabiluru	-	-	-	-	-
8	Luak	0.025	0.038	0.018	9.1	149.00
9	Situjuh Limo Nagari	-	-	-	-	-
10	Lareh Sago Halaban	0.465	0.324	0.120	63.4	136.14
11	Harau	0.024	-	0.022	7.5	103.44
12	Pangkalan	0.015	-	0.007	0.9	68.88
13	Kapur IX	0.021	18.000	0.009	2.1	74.22
	Jumlah 2020*	0.554	18.366	0.178	83.2	4.70
	2019	0.303	0.019	0.236	97.0	4.10
	2018	0.313	0.052	0.127	76.8	3.07
	2017	0.192	0.135	0.186	22.0	2.12
	2016	0.153	-	0.053	4.0	0.98

*) Angka sementara

11 PEPAYA

NO	KECAMATAN	L.Pertanaman (ha)	Tanam (ha)	Panen (ha)	Produksi (ton)	Provitas (ton/ha)
1	Gunuang Omeh	0.47	0.12	0.22	25.5	58.30
2	Suliki	1.52	0.20	0.70	214.4	80.00
3	Bukik Barisan	2.83	2.34	0.25	19.8	25.91
4	Guguak	11.94	7.56	7.69	1,066.4	53.32
5	Mungka	2.33	1.19	0.73	101.8	39.86
6	Payakumbuh	7.38	6.56	6.45	839.6	44.87
7	Akabiluru	4.07	0.98	2.37	153.6	19.09
8	Luak	1.91	1.83	1.16	192.7	48.40
9	Situjuah Limo Nagari	1.97	0.27	0.77	91.3	39.33
10	Lareh Sago Halaban	3.33	1.31	1.79	237.5	41.21
11	Harau	4.35	0.09	3.29	143.1	2.37
12	Pangkalan	0.19	0.04	0.16	13.0	23.21
13	Kapur IX	1.54	0.97	0.52	45.5	26.19
	Jumlah 2020*	43.83	23.45	26.09	3,144.1	39.74
	2019	36.05	20.60	16.93	2,093.0	12.36
	2018	36.77	17.25	15.88	1,356.0	24.39
	2017	24.29	18.47	14.02	737.0	16.67
	2016	22.02	9.32	7.95	310.0	11.28

*) Angka sementara

12 PISANG

NO	KECAMATAN	L. Pertanaman (ha)	Tanam (ha)	Panen (ha)	Produksi (ton)	Provitas (ton/ha)
1	Gunuang Omeh	19.33	-	17.00	933.9	14.24
2	Suliki	11.81	0.22	9.08	1,168.6	40.00
3	Bukik Barisan	59.67	1.80	29.50	2,390.0	22.03
4	Guguak	34.50	2.70	30.38	2,238.3	19.44
5	Mungka	6.46	0.35	4.01	105.0	9.99
6	Payakumbuh	14.80	6.00	13.95	1,866.7	36.53
7	Akabiluru	10.35	6.14	4.49	206.5	15.98
8	Luak	44.88	15.22	34.00	2,310.7	17.20
9	Situjuh Limo Nagari	109.02	5.81	14.55	1,329.1	24.77
10	Lareh Sago Halaban	38.27	0.88	35.76	1,486.4	14.34
11	Harau	28.63	1.00	19.55	778.3	12.64
12	Pangkalan	0.76	0.11	0.54	25.0	13.77
13	Kapur IX	1.95	0.17	1.35	71.1	16.67
	Jumlah	380.42	40.39	214.16	14,909.6	19.82
	2019	385.68	19.29	286.66	21,463.0	17.09
	2018	406.96	28.04	301.06	17,310.0	20.64
	2017	387.01	57.61	312.93	19,347.0	20.78
	2016	692.17	66.00	225.75	13,886.0	16.54

*) Angka sementara

13 RAMBUTAN

NO	KECAMATAN	L. Pertanaman (ha)	Tanam (ha)	Panen (ha)	Produksi (ton)	Provitas (ton/ha)
1	Gunuang Omeh	18.81	-	5.00	62.5	4.46
2	Suliki	21.19	0.60	20.00	296.0	8.00
3	Bukik Barisan	16.91	-	7.00	138.8	6.77
4	Guguak	139.95	-	109.95	1,871.4	10.17
5	Mungka	25.51	-	0.20	0.2	1.00
6	Payakumbuh	29.80	-	13.80	171.5	5.00
7	Akabiluru	14.76	-	4.03	3.5	0.86
8	Luak	76.55	3.90	15.50	149.5	2.58
9	Situjuh Limo Nagari	55.83	0.65	3.00	19.1	2.45
10	Lareh Sago Halaban	58.66	0.40	20.00	61.4	2.41
11	Harau	10.96	-	8.96	72.9	5.21
12	Pangkalan	196.95	0.02	-	-	-
13	Kapur IX	134.61	0.25	82.25	268.5	1.86
	Jumlah 2020*	800.49	5.82	289.69	3,115.25	4.84
	2019	805.50	3.12	303.23	2740	9.04
	2018	808.86	3.76	208.18	1493	5.21
	2017	813.59	1.87	537.29	5280	5.01
	2016	816.68	21.65	382.24	1960	3.38

*) Angka sementara

14 SALAK

NO	KECAMATAN	L.Pertanaman (ha)	Tanam (ha)	Panen (ha)	Produksi (ton)	Provitas (ton/ha)
1	Gunuang Omeh	-	-	-	-	-
2	Suliki	0.05	-	0.01	0.04	8.00
3	Bukik Barisan	-	-	-	-	-
4	Guguak	2.00	-	2.00	16.0	8.00
5	Mungka	-	-	-	-	-
6	Payakumbuh	-	-	-	-	-
7	Akabiluru	1.60	-	0.08	4.5	23.94
8	Luak	-	-	-	-	-
9	Situjuh Limo Nagari	-	-	-	-	-
10	Lareh Sago Halaban	-	-	-	-	-
11	Harau	-	-	-	-	-
12	Pangkalan	0.07	-	-	-	-
13	Kapur IX	-	-	-	-	-
	Jumlah 2020*	3.71	-	2.09	20.54	9.37
	2019	3.74	0.15	1.44	35.0	24.58
	2018	2.30	0.02	1.42	105.0	21.66
	2017	4.30	-	1.44	79.0	16.60
	2016	2.28	-	0.97	31.0	8.64

*) Angka sementara

15 SAWO

NO	KECAMATAN	L.Pertanaman (ha)	Tanam (ha)	Panen (ha)	Produksi (ton)	Provitas (ton/ha)
1	Gunuang Omeh	3.70	-	1.55	11.5	2.18
2	Suliki	2.58	0.45	1.25	15.6	4.13
3	Bukik Barisan	7.93	1.45	2.80	150.8	19.97
4	Guguak	-	-	-	-	-
5	Mungka	1.16	0.05	0.98	105.0	9.99
6	Payakumbuh	9.65	-	9.65	101.0	2.62
7	Akabiluru	3.32	-	2.25	6.5	2.06
8	Luak	9.05	4.59	6.40	47.6	1.88
9	Situjuh Limo Nagari	2.43	-	1.40	11.8	3.24
10	Lareh Sago Halaban	13.90	0.35	7.25	32.5	1.53
11	Harau	3.09	-	1.00	4.4	1.71
12	Pangkalan	15.86	-	8.00	25.9	1.90
13	Kapur IX	3.23	0.30	0.50	1.3	1.70
	Jumlah	75.90	7.19	43.03	513.86	11.94
	2020*					
	2019	19.44	0.45	35.44	278.0	7.83
	2018	7.23	0.15	3.24	279.0	2.62
	2017	7.27	0.60	3.11	297.0	3.60
	2016	7.17	0.75	2.63	236.0	2.77

*) Angka sementara

16 SIRSAK

NO	KECAMATAN	L. Pertanaman (ha)	Tanam (ha)	Panen (ha)	Produksi (ton)	Provitas (ton/ha)
1	Gunuang Omeh	-	-	-	-	-
2	Suliki	2.81	0.31	1.68	43.5	8.53
3	Bukik Barisan	2.01	0.53	0.50	10.4	7.05
4	Guguak	-	-	-	-	-
5	Mungka	4.54	0.10	1.78	19.8	2.78
6	Payakumbuh	21.43	-	20.36	499.8	6.51
7	Akabiluru	6.95	-	2.36	15.2	2.80
8	Luak	3.80	2.96	1.6	20.4	3.28
9	Situjuh Limo Nagari	0.31	0.13	-	-	-
10	Lareh Sago Halaban	3.59	0.05	1.08	7.6	2.67
11	Harau	25.30	-	16.37	176.5	3.46
12	Pangkalan	4.32	-	2.30	16.2	2.87
13	Kapur IX	0.78	-	0.16	1.0	3.08
	Jumlah	75.82	4.08	48.19	810.38	5.01
	2019	74.84	3.57	39.87	629.0	3.94
	2018	95.71	7.81	31.92	412.0	1.46
	2017	67.20	1.65	29.76	333.0	1.50
	2016	88.18	29.79	17.64	266.0	1.60

*) Angka sementara

17 MELINJO

NO	KECAMATAN	L. Pertanaman (ha)	Tanam (ha)	Panen (ha)	Produksi (ton)	Provitas (ton/ha)
1	Gunuang Omeh	-	-	-	-	-
2	Suliki	0.32	-	0.08	1.3	5.00
3	Bukik Barisan	-	-	-	-	-
4	Guguak	0.11	-	0.11	0.6	2.44
5	Mungka	-	-	-	-	-
6	Payakumbuh	0.92	-	0.72	11.4	5.00
7	Akabiluru	-	-	-	-	-
8	Luak	2.76	2.48	0.86	5.7	3.28
9	Situjuh Limo Nagari	2.16	-	0.76	9.5	3.55
10	Lareh Sago Halaban	0.76	-	0.20	0.6	2.58
11	Harau	0.08	-	-	-	-
12	Pangkalan	0.10	-	0.02	0.1	2.50
13	Kapur IX	-	-	-	-	-
	Jumlah 2020*	7.20	2.48	2.74	29.24	10.66
	2019	7.42	0.14	2.40	22.0	9.02
	2018	7.37	0.56	0.85	11.0	16.77
	2017	6.86	0.12	0.80	9.0	13.02
	2016	7.39	2.92	1.43	12.0	15.08

*) Angka sementara

18 PETAI

NO	KECAMATAN	L. Pertanaman (ha)	Tanam (ha)	Panen (ha)	Produksi (ton)	Provitas (ton/ha)
1	Gunuang Omeh	3.35	0.38	1.00	15.8	11.97
2	Suliki	13.51	0.90	1.02	15.2	11.25
3	Bukik Barisan	32.38	5.00	15.87	146.1	12.19
4	Guguak	2.56	-	1.26	21.3	12.19
5	Mungka	12.49	1.45	1.15	13.5	9.12
6	Payakumbuh	43.56	-	8.56	146.2	12.50
7	Akabiluru	52.91	31.60	7.22	32.8	7.87
8	Luak	14.45	5.76	9.00	266.0	20.78
9	Situjuh Limo Nagari	7.19	0.45	1.40	22.6	10.74
10	Lareh Sago Halaban	23.60	1.75	11.63	85.5	6.36
11	Harau	49.59	-	15.80	209.0	16.08
12	Pangkalan	44.69	-	41.20	860.3	17.23
13	Kapur IX	15.87	4.00	5.82	32.2	6.18
	Jumlah 2020*	316.15	51.29	120.93	1,866.41	15.43
	2019	286.15	26.59	97.57	1,140.0	11.68
	2018	261.35	12.60	49.57	468.0	29.40
	2017	247.54	22.78	75.11	458.0	27.50
	2016	227.56	57.34	71.46	367.0	19.45

*) Angka sementara

19 JENGKOL

NO	KECAMATAN	L. Pertanaman (ha)	Tanam (ha)	Panen (ha)	Produksi (ton)	Provitas (ton/ha)
1	Gunuang Omeh	2.04	0.05	1.75	12.5	2.38
2	Suliki	14.35	1.05	2.53	35.1	5.00
3	Bukik Barisan	28.50	-	11.94	13.7	5.52
4	Guguak	2.97	-	1.50	23.9	5.94
5	Mungka	17.99	1.45	5.10	54.5	3.94
6	Payakumbuh	31.00	-	2.00	30.0	6.00
7	Akabiluru	27.92	3.50	9.72	27.0	1.88
8	Luak	9.00	7.35	3.60	48.9	4.39
9	Situjuh Limo Nagari	6.15	0.55	2.15	47.7	6.19
10	Lareh Sago Halaban	9.65	2.55	3.90	26.0	2.49
11	Harau	17.38	-	5.70	31.8	3.35
12	Pangkalan	97.84	1.27	93.32	2,235.8	8.35
13	Kapur IX	58.06	8.50	13.79	193.7	5.69
	Jumlah	322.85	26.27	157.00	2,780.50	17.71
	2019	305.92	36.96	139.40	2,664.0	19.11
	2018	271.67	13.88	100.37	616.0	31.30
	2017	261.11	41.70	104.20	1,027.0	39.19
	2016	220.33	60.50	53.37	243.0	15.80

*) Angka sementara

20 MANGGA


NO	KECAMATAN	L.Pertanaman (ha)	Tanam (ha)	Panen (ha)	Produksi (ton)	Provitas (ton/ha)
1	Gunuang Omeh	4.58	-	2.50	39.6	4.45
2	Suliki	4.89	0.28	1.70	25.4	8.00
3	Bukik Barisan	38.47	4.00	15.00	547.2	16.32
4	Guguak	8.70	-	0.40	0.8	2.00
5	Mungka	2.40	0.65	-	2.2	2.20
6	Payakumbuh	12.17	-	5.27	81.5	4.15
7	Akabiluru	21.41	17.35	0.35	3.5	2.94
8	Luak	9.95	7.81	3.50	45.1	3.85
9	Situjuh Limo Nagari	6.52	0.30	3.00	108.5	11.42
10	Lareh Sago Halaban	12.00	0.25	4.75	13.8	2.12
11	Harau	4.35	-	1.86	6.1	2.23
12	Pangkalan	42.62	0.80	34.20	204.1	3.34
13	Kapur IX	5.15	0.85	2.00	24.2	4.19
	Jumlah 2020*	173.21	32.29	74.53	1,101.95	14.79
	2019	148.69	8.08	50.80	429.0	8.45
	2018	141.79	5.57	19.89	203.0	42.73
	2017	136.67	33.52	30.00	289.0	44.47
	2016	105.57	12.24	29.73	314.0	39.91

*) Angka sementara

21 NAGA

NO	KECAMATAN	L.Pertanaman (ha)	Tanam (ha)	Panen (ha)	Produksi (ton)	Provitas (ton/ha)
1	Gunuang Omeh	-	-	-	-	-
2	Suliki	-	-	-	-	-
3	Bukik Barisan	-	-	-	-	-
4	Guguak	5.00	4.00	9.38	22.0	1.13
5	Mungka	-	-	-	-	-
6	Payakumbuh	-	-	-	-	-
7	Akabiluru	5.94	1.41	2.81	20.2	2.81
8	Luak	-	-	-	-	-
9	Situjuah Limo Nagari	-	-	-	-	-
10	Lareh Sago Halaban	-	-	-	-	-
11	Harau	5.00	-	4.58	20.4	1.71
12	Pangkalan	-	-	-	-	-
13	Kapur IX	-	-	-	-	-
Jumlah		15.94	5.41	16.77	62.61	3.73
2019		13.00	23.00	4.00	11.5	2.88
2018						
2017						
2016						

*) Angka sementara



PERKEBUNAN

1 KARET

NO	KECAMATAN	TBM (ha)	TM (ha)	TR (ha)	Jumlah (ha)	Produksi (ton)
1	Gunuang Omeh	0	1	1.28	2.3	1
2	Suliki	23	59	0	82.0	59.00
3	Bukik Barisan	451	417	0	868.0	145.95
4	Guguak	80	30	0	110.0	30.90
5	Mungka	59	70	0	129.0	95.19
6	Payakumbuh	1	21	0	22.0	21.00
7	Akabiluru	80	60	129	269.0	36.00
8	Luak	1	3	0	4.0	3.60
9	Situjuh Limo Nagari	7	14	0	21.0	2.56
10	Lareh Sago Halaban	90	609	20	719.0	275.26
11	Harau	45	88	51	184.0	16.19
12	Pangkalan	68	5261	3677	9,006.0	2,893.55
13	Kapur IX	578	5579	1	6,158.0	3,067.90
	Jumlah 2020*	1,483.0	12,212.0	3,879.28	17,574.3	6,648.10
	2019	1,688.0	12,460.0	3,502.00	17,650.0	13,200.00
	2018	1,675.0	12,588.6	3,518.00	17,781.6	6,767.20
	2017	2,224.5	10,688.4	3,695.22	16,608.1	6,548.29
	2016	6,164.3	11,828.0	29.00	18,021.3	10,702.05

*) Angka sementara

Ket : TBM : Tanaman Belum Menghasilkan TR : Tanaman Rusak

TM : Tanaman Menghasilkan

2 KELAPA

NO	KECAMATAN	TBM (ha)	TM (ha)	TR (ha)	Jumlah (ha)	Produksi (ton)
1	Gunuang Omeh	0	65.00	0	65.0	37.50
2	Suliki	62	136.00	0	198.0	176.80
3	Bukik Barisan	15.5	116.00	0	131.5	138.00
4	Guguak	28	1002.00	0	1,030.0	1252.50
5	Mungka	6	927.00	0	933.0	1350.00
6	Payakumbuh	50	337.00	1	388.0	505.50
7	Akabiluru	3	131.00	16	150.0	131.00
8	Luak	77	146.00	0	223.0	1.70
9	Situjuh Limo Nagari	77	168.00	0	245.0	227.30
10	Lareh Sago Halaban	111	164.00	24	299.0	19.27
11	Harau	237	856.00	67	1,160.0	303.02
12	Pangkalan	9	82.00	94	185.0	59.01
13	Kapur IX	30	146.00	0	176.0	21.90
	Jumlah	2020*	4,276.0	202.0	5,183.5	4,223.50
		2019	4,357.0	113.0	5,221.0	4,147.00
		2018	4,330.0	124.0	5,186.0	1,705.47
		2017	1,063.7	1,334.5	5,066.2	1,324.77
		2016	4,495.8	29.3	5,552.8	5,448.49

*) Angka sementara

Ket : TBM

: Tanaman Belum Menghasilkan

TR : Tanaman Rusak

TM

: Tanaman Menghasilkan

3 CASSIVERA

NO	KECAMATAN	TBM (ha)	TM (ha)	TR (ha)	Jumlah (ha)	Produksi (ton)
1	Gunuang Omeh	-	112.0	5.0	117.0	82.0
2	Suliki	45.0	52.0	-	97.0	78.0
3	Bukik Barisan	85.3	-	-	85.3	-
4	Guguak	1.0	109.0	-	110.0	102.5
5	Mungka	82.0	25.0	-	107.0	12.0
6	Payakumbuh	-	28.0	-	28.0	28.0
7	Akabiluru	88.0	11.0	17.0	116.0	17.6
8	Luak	6.0	22.0	-	28.0	1.7
9	Situjuh Limo Nagari	10.0	17.0	-	27.0	5.6
10	Lareh Sago Halaban	4.0	16.0	2.0	22.0	14.6
11	Harau	-	-	2.0	2.0	-
12	Pangkalan	-	-	-	-	-
13	Kapur IX	-	-	-	-	-
	Jumlah 2020*	321.3	392.0	26.0	739.3	341.87
	2019	292.0	514.0	8.0	814.0	688.00
	2018	286.0	470.8	8.0	764.8	268.76
	2017	294.0	430.6	471.3	1,195.8	397.83
	2016	331.3	388.0	47.0	766.3	394.13

*) Angka sementara

Ket : TBM : Tanaman Belum Menghasilkan TR : Tanaman Rusak

TM : Tanaman Menghasilkan

4 CENGKEH

NO	KECAMATAN	TBM (ha)	TM (ha)	TR (ha)	Jumlah (ha)	Produksi (ton)
1	Gunuang Omeh	10.0	16.0	5.0	31.0	4.70
2	Suliki	29.0	5.0	-	34.0	2.50
3	Bukik Barisan	31.0	30.0	-	61.0	15.30
4	Guguak	42.0	57.0	-	99.0	14.82
5	Mungka	7.0	80.0	-	87.0	10.40
6	Payakumbuh	-	9.0	-	9.0	5.85
7	Akabiluru	10.0	15.0	10.0	35.0	4.50
8	Luak	8.0	20.0	-	28.0	-
9	Situjuh Limo Nagari	10.0	16.0	-	26.0	4.24
10	Lareh Sago Halaban	15.0	6.0	2.0	23.0	-
11	Harau	4.5	4.0	4.5	13.0	0.97
12	Pangkalan	-	-	-	-	-
13	Kapur IX	-	-	-	-	-
	Jumlah 2020*	166.5	258.0	21.5	446.0	63.28
	2019	230.0	201.0	8.0	439.0	89.00
	2018	223.0	201.0	8.0	432.0	19.46
	2017	340.8	192.5	69.0	602.3	85.57
	2016	250.5	157.0	-	407.5	57.10

*) Angka sementara

Ket : TBM : Tanaman Belum Menghasilkan TR : Tanaman Rusak

TM : Tanaman Menghasilkan

5 TEMBAKAU

NO	KECAMATAN	Tanam	Panen	Produksi (ton)	Provitas (ton/ha)
1	Gunuang Omeh	6.0	4.0	3.20	0.80
2	Suliki	6.0	10.0	10.00	1.00
3	Bukik Barisan	94.0	106.0	68.00	0.64
4	Guguak	9.0	5.0	16.70	3.34
5	Mungka	-	-	-	-
6	Payakumbuh	-	-	-	-
7	Akabiluru	2.0	8.0	6.00	0.75
8	Luak	5.0	5.0	8.00	1.60
9	Situjuh Limo Nagari	38.0	99.0	49.56	0.50
10	Lareh Sago Halaban	10.0	8.0	15.68	1.96
11	Harau	3.5	2.5	1.82	0.73
12	Pangkalan	-	-	-	-
13	Kapur IX	-	-	-	-
	Jumlah 2020*	173.5	247.5	178.96	0.72
	2019	24.0	76.0	93.00	1.22
	2018	169.5	150.4	492.76	3.28
	2017	166.0	189.0	244.12	0.85
	2016	314.0	746.0	636.12	0.87

*) Angka sementara

6 KOPI ROBUSTA

NO	KECAMATAN	TBM (ha)	TM (ha)	TR (ha)	Jumlah (ha)	Produksi (ton)
1	Gunuang Omeh	-	75.0	30.0	105.0	31.00
2	Suliki	32.0	36.0	22.0	90.0	28.80
3	Bukik Barisan	50.0	133.0	-	183.0	86.45
4	Guguak	14.0	43.0	-	57.0	41.28
5	Mungka	-	10.0	15.0	25.0	60.00
6	Payakumbuh	4.5	15.0	2.5	22.0	3.90
7	Akabiluru	10.0	75.0	39.0	124.0	60.00
8	Luak	14.0	20.0	-	34.0	2.00
9	Situjuah Limo Nagari	5.0	36.0	-	41.0	7.31
10	Lareh Sago Halaban	3.0	3.0	2.0	8.0	2.15
11	Harau	1.0	3.0	-	4.0	2.42
12	Pangkalan	-	6.0	4.0	10.0	7.26
13	Kapur IX	-	-	-	-	-
	Jumlah 2020*	133.5	455.0	114.50	703.0	332.57
	2019	90.0	755.0	41.00	886.0	673.00
	2018	92.0	754.6	15.00	861.6	518.37
	2017	211.0	756.3	66.00	1,033.3	643.33
	2016	183.5	872.0	-	1,055.5	806.60

*) Angka sementara

Ket : TBM : Tanaman Belum Menghasilkan TR : Tanaman Rusak

TM : Tanaman Menghasilkan

7 GAMBIR

NO	KECAMATAN	TBM (ha)	TM (ha)	TR (ha)	Jumlah (ha)	Produksi (ton)	
1	Gunuang Omeh	0	0	0	-	-	
2	Suliki	28	132	0	160.0	52.80	
3	Bukik Barisan	42.5	2625	0	2,667.5	1,312.50	
4	Guguak	0	0	0	-	-	
5	Mungka	280	645	0	925.0	60.00	
6	Payakumbuh	0	375	5	380.0	210.00	
7	Akabiluru	0	0	0	-	-	
8	Luak	0	0	0	-	-	
9	Situjuh Limo Nagari	0	0	0	-	-	
10	Lareh Sago Halaban	8	119	15	142.0	73.78	
11	Harau	175	721	199	1,095.0	235.41	
12	Pangkalan	4	4345	78	4,427.0	2,442.85	
13	Kapur IX	108	7643		7,751.0	3,439.35	
	Jumlah	2020*	645.5	16,605.0	297.0	17,547.5	7,826.69
		2019	695.0	15,764.0	115.0	16,574.0	6,802.00
		2018	1,398.0	15,235.6	145.0	16,778.6	6,793.99
		2017	2,292.0	14,504.6	560.5	17,357.1	9,444.00
		2016	1,951.0	14,222.0	26.0	16,199.0	9,181.95

*) Angka sementara

Ket : TBM

: Tanaman Belum Menghasilkan

TR : Tanaman Rusak

TM

: Tanaman Menghasilkan

8 ENAU

NO	KECAMATAN	TBM (ha)	TM (ha)	TR (ha)	Jumlah (ha)	Produksi (ton)
1	Gunuang Omeh	15.0	20.0	4.0	39.0	20.00
2	Suliki	-	8.0	-	8.0	72.00
3	Bukik Barisan	20.0	78.0	-	98.0	23.40
4	Guguak	5.0	14.0	-	19.0	7.28
5	Mungka	8.0	32.0	-	40.0	320.00
6	Payakumbuh	4.0	21.0	-	25.0	10.50
7	Akabiluru	-	-	-	-	-
8	Luak	8.0	30.0	-	38.0	2.00
9	Situjuh Limo Nagari	15.0	24.0	-	39.0	5.50
10	Lareh Sago Halaban	22.0	51.0	2.0	75.0	29.83
11	Harau	2.0	6.0	-	8.0	4.50
12	Pangkalan	-	-	-	-	-
13	Kapur IX	-	-	-	-	-
	Jumlah	99.0	284.0	6.0	389.0	495.01
	2019	82.0	310.0	9.0	401.0	481.00
	2018	79.0	303.0	9.0	391.0	133.30
	2017	85.0	293.3	20.0	408.0	505.97
	2016	99.5	308.5	8.0	408.0	976.86

*) Angka sementara

Ket : TBM : Tanaman Belum Menghasilkan TR : Tanaman Rusak

TM : Tanaman Menghasilkan

9 KAKAO

NO	KECAMATAN	TBM (ha)	TM (ha)	TR (ha)	Jumlah (ha)	Produksi (ton)
1	Gunuang Omeh	0	50	11	61.0	25.00
2	Suliki	118	195	23	336.0	156.00
3	Bukik Barisan	40	552	219	811.0	378.12
4	Guguak	7	497	0	504.0	198.80
5	Mungka	50	64	92	206.0	60.00
6	Payakumbuh	93	449	340	882.0	381.65
7	Akabiluru	5	523	750	1,278.0	117.67
8	Luak	30	58	0	88.0	9.00
9	Situjuh Limo Nagari	195	231	394	820.0	143.22
10	Lareh Sago Halaban	85	59	450	594.0	20.06
11	Harau	86	418	110	614.0	170.54
12	Pangkalan	6	94	237	337.0	47.00
13	Kapur IX	8	89	69	166.0	21.36
	Jumlah	2020*	723.0	3,279.0	2,695.0	1,728.42
		2019	2,285.0	4,570.0	1,439.0	4,090.00
		2018	800.0	3,286.9	109.0	2,241.64
		2017	1,586.0	2,799.0	579.0	2,244.74
		2016	1,971.8	2,877.0	11.5	2,393.82

*) Angka sementara

Ket : TBM : Tanaman Belum Menghasilkan TR : Tanaman Rusak

TM : Tanaman Menghasilkan

10 PINANG

NO	KECAMATAN	TBM (ha)	TM (ha)	TR (ha)	Jumlah (ha)	Produksi (ton)
1	Gunuang Omeh	8.0	13.0	3.0	24.0	7.10
2	Suliki	32.0	17.0	-	49.0	5.95
3	Bukik Barisan	180.0	31.5	-	211.5	38.75
4	Guguak	29.0	158.0	-	187.0	101.12
5	Mungka	7.0	33.0	-	40.0	12.00
6	Payakumbuh	30.0	79.0	-	109.0	35.55
7	Akabiluru	9.0	26.0	3.0	38.0	15.60
8	Luak	24.0	74.0	-	98.0	20.00
9	Situjuh Limo Nagari	26.0	44.0	-	70.0	10.78
10	Lareh Sago Halaban	56.0	42.0	2.0	100.0	30.03
11	Harau	1.0	34.0	-	35.0	15.18
12	Pangkalan	8.0	108.0	-	116.0	105.04
13	Kapur IX	25.0	199.0	1.0	225.0	45.77
	Jumlah	435.0	858.5	9.0	1,302.5	442.87
	2019	135.0	1,076.0	13.0	1,224.0	711.00
	2018	230.5	949.1	13.0	1,192.6	275.62
	2017	240.0	815.3	21.4	1,076.7	587.57
	2016	296.0	929.0	3.0	1,228.0	1,026.01

*) Angka sementara

Ket : TBM : Tanaman Belum Menghasilkan TR : Tanaman Rusak

TM : Tanaman Menghasilkan

11 KOPI ARABIKA

NO	KECAMATAN	TBM (ha)	TM (ha)	TR (ha)	Jumlah (ha)	Produksi (ton)
1	Gunuang Omeh	15.0	1.0	-	16.0	0.45
2	Suliki	-	-	-	-	-
3	Bukik Barisan	-	3.0	-	3.0	-
4	Guguak	-	-	-	-	-
5	Mungka	-	-	-	-	-
6	Payakumbuh	-	2.5	-	2.5	0.63
7	Akabiluru	-	-	-	-	-
8	Luak	-	-	-	-	-
9	Situjuh Limo Nagari	91.0	75.0	505.0	671.0	15.53
10	Lareh Sago Halaban	5.0	-	-	5.0	-
11	Harau	5.0	-	-	5.0	-
12	Pangkalan	-	-	-	-	-
13	Kapur IX	-	-	-	-	-
Jumlah 2020*		116.0	81.5	505.0	702.5	16.60
..... 2019		5.0	970.0	1.0	976.0	980.00
..... 2018		72.0	47.3	-	119.3	9.14
..... 2017		71.0	55.3	-	126.3	40.03
..... 2016		80.0	28.0	-	108.0	46.20

*) Angka sementara

Ket : TBM : Tanaman Belum Menghasilkan TR : Tanaman Rusak

TM : Tanaman Menghasilkan



BIOFARMAKA



1 JAHE

NO	KECAMATAN	Tanam (m ²)	Panen (m ²)	Produksi (Kg)	Provitas (kg/m ²)
1	Gunuang Omeh	2,720	1,300	5,800	4.46
2	Suliki	1,700	1,500	5,260	3.51
3	Bukik Barisan	8,600	4,125	12,113	2.94
4	Guguak	1,090,000	308,000	743,600	2.41
5	Mungka	64,500	26,000	48,000	1.85
6	Payakumbuh	385,000	280,000	1,508,000	5.39
7	Akabiluru	1,900	1,650	5,250	3.18
8	Luak	660	325	1,335	4.11
9	Situjuah Limo Nagari	10,500	9,000	13,950	1.55
10	Lareh Sago Halaban	18,300	4,250	10,550	2.48
11	Harau	1,400	3,000	15,656	5.22
12	Pangkalan	11,948	4	11	2.63
13	Kapur IX	5,365	700	2,000	2.86
	Jumlah 2020*	1,602,593	639,854	2,371,524.50	3.71
	2019	519,961	374,473	1,577,003.00	4.21
	2018	280,060	218,749	816,866.00	3.73
	2017	126,670	80,705	349,623.00	4.33
	2016	65,408	37,695	96,412.00	2.56

*) Angka sementara

2 LAOS

NO	KECAMATAN	Tanam (m ²)	Panen (m ²)	Produksi (Kg)	Provitas (kg/m ²)
1	Gunuang Omeh	750	475	2,538	5.34
2	Suliki	1,700	1,200	7,200	6.00
3	Bukik Barisan	-	300	2,550	8.50
4	Guguak	14,107	7,500	7,464	1.00
5	Mungka	1,800	3,350	9,688	2.89
6	Payakumbuh	35,000	28,000	155,500	5.55
7	Akabiluru	145	1,540	21,123	13.72
8	Luak	90	145	1,170	8.07
9	Situjuah Limo Nagari	5,000	6,000	5,000	0.83
10	Lareh Sago Halaban	175	700	3,775	5.39
11	Harau	100	20	100	5.00
12	Pangkalan	-	-	-	-
13	Kapur IX	300	1,150	2,700	2.35
	Jumlah 2020*	59,167	50,380	218,807	4.34
	2019	41,605	69,642	441,562.00	6.34
	2018	48,765	36,819	266,911.00	7.25
	2017	25,529	29,902	83,526.00	2.79
	2016	16,780	17,952	43,955.00	2.45

*) Angka sementara

3 KENCUR

NO	KECAMATAN	Tanam (m ²)	Panen (m ²)	Produksi (Kg)	Provitas (kg/m ²)
1	Gunuang Omeh	-	-	-	-
2	Suliki	-	-	-	-
3	Bukik Barisan	-	-	-	-
4	Guguak	-	-	-	-
5	Mungka	50	60	121	2.02
6	Payakumbuh	-	-	-	-
7	Akabiluru	-	-	-	-
8	Luak	15	85	523	6.15
9	Situjuah Limo Nagari	-	500	350	0.70
10	Lareh Sago Halaban	180	250	630	2.52
11	Harau	10	120	499	4.16
12	Pangkalan	9	-	-	-
13	Kapur IX	-	-	-	-
	Jumlah *2020	264	1,015	2,123	2.09
	2019	1,201	683	952.00	1.39
	2018	757	400	875.00	2.19
	2017	405	307	547.00	1.78
	2016	157	100	235.00	2.35

*) Angka sementara

4 KUNYIT

NO	KECAMATAN	Tanam (m ²)	Panen (m ²)	Produksi (Kg)	Provitas (kg/m ²)
1	Gunuang Omeh	2,900	820	4,100	5.00
2	Suliki	1,200	500	1,750	3.50
3	Bukik Barisan	3,500	2,255	5,892	2.61
4	Guguak	18,068	13,968	30,054	2.15
5	Mungka	900	2,000	6,749	3.37
6	Payakumbuh	140,000	103,000	344,000	3.34
7	Akabiluru	155	2,075	15,875	7.65
8	Luak	120	380	2,115	5.57
9	Situjuah Limo Nagari	4,000	6,000	11,150	1.86
10	Lareh Sago Halaban	900	850	1,820	2.14
11	Harau	87	1,170	8,347	7.13
12	Pangkalan	20	24	59	2.46
13	Kapur IX	400	980	1,257	1.28
	Jumlah *2020	172,250	134,022	433,168	3.23
	2019	75,181	118,326	270,757	2.29
	2018	87,663	44,433	210,417	4.74
	2017	25,165	21,821	46,069	2.11
	2016	17,873	18,643	36,557	1.96

*) Angka sementara



TANAMAN HIAS

1 ANGGREK

NO	KECAMATAN	L.Pertanaman (m ²)	Tanam (m ²)	Panen (m ²)	Produksi (Tangkai)	Rata (Tangkai/m)
1	Gunuang Omeh	-	-	-	-	-
2	Suliki	-	-	-	-	-
3	Bukik Barisan	-	-	-	-	-
4	Guguak	-	-	-	-	-
5	Mungka	-	-	-	-	-
6	Payakumbuh	-	-	-	-	-
7	Akabiluru	-	-	-	-	-
8	Luak	-	-	-	-	-
9	Situjuh Limo Nagari	-	-	-	-	-
10	Lareh Sago Halaban	-	-	-	-	-
11	Harau	5.00	5.00	-	-	-
12	Pangkalan	-	-	-	-	-
13	Kapur IX	-	-	-	-	-
	Jumlah 2020*	5.00	5.00	-	-	-

*) Angka sementara

2 ANTHURIUM BUNGA

NO	KECAMATAN	L.Pertanaman (m ²)	Tanam (m ²)	Panen (m ²)	Produksi (Tangkai)	Provitas (Tangkai/m)
1	Gunuang Omeh	-	-	-	-	-
2	Suliki	-	-	-	-	-
3	Bukik Barisan	-	-	-	-	-
4	Guguak	-	-	-	-	-
5	Mungka	-	-	-	-	-
6	Payakumbuh	-	-	-	-	-
7	Akabiluru	-	-	-	-	-
8	Luak	-	-	-	-	-
9	Situjuah Limo Nagari	-	-	-	-	-
10	Lareh Sago Halaban	-	-	-	-	-
11	Harau	-	-	-	-	-
12	Pangkalan	-	-	-	-	-
13	Kapur IX	-	-	-	-	-
Jumlah 2020*		-	-	-	-	-
		-	-	-	-	-
		-	-	-	-	-
		-	-	-	-	-

*) Angka sementara

3 ANYELIR

NO	KECAMATAN	L.Pertanaman (m ²)	Tanam (m ²)	Panen (m ²)	Produksi (Tangkai)	Provitas (Tangkai/m)
1	Gunuang Omeh	-	-	-	-	-
2	Suliki	-	-	-	-	-
3	Bukik Barisan	-	-	-	-	-
4	Guguak	-	-	-	-	-
5	Mungka	-	-	-	-	-
6	Payakumbuh	20.00	20.00	-	-	-
7	Akabiluru	-	-	-	-	-
8	Luak	-	-	-	-	-
9	Situjuh Limo Nagari	-	-	-	-	-
10	Lareh Sago Halaban	-	-	-	-	-
11	Harau	-	-	-	-	-
12	Pangkalan	-	-	-	-	-
13	Kapur IX	-	-	-	-	-
Jumlah 2020*		20.00	20.00	-	-	-

*) Angka sementara

4 MAWAR

NO	KECAMATAN	L.Pertanaman (m ²)	Tanam (m ²)	Panen (m ²)	Produksi (Tangkai)	Provitas (Tangkai/m)
1	Gunuang Omeh	150.00	150.00	-	-	-
2	Suliki	-	-	-	-	-
3	Bukik Barisan	-	-	-	-	-
4	Guguak	-	-	-	-	-
5	Mungka	-	-	-	-	-
6	Payakumbuh	30.00	30.00	-	-	-
7	Akabiluru	-	-	-	-	-
8	Luak	-	-	-	-	-
9	Situjuh Limo Nagari	-	-	-	-	-
10	Lareh Sago Halaban	-	-	-	-	-
11	Harau	-	-	-	-	-
12	Pangkalan	-	-	-	-	-
13	Kapur IX	-	-	-	-	-
Jumlah 2020*		180.00	180.00	-	-	-

*) Angka sementara

5 MELATI

NO	KECAMATAN	L.Pertanaman (m ²)	Tanam (m ²)	Panen (m ²)	Produksi (Tangkai)	Provitas (Tangkai/m)
1	Gunuang Omeh	-	-	-	-	-
2	Suliki	-	-	-	-	-
3	Bukik Barisan	-	-	-	-	-
4	Guguak	-	-	-	-	-
5	Mungka	-	-	-	-	-
6	Payakumbuh	10.00	10.00	-	-	-
7	Akabiluru	-	-	-	-	-
8	Luak	-	-	-	-	-
9	Situjuh Limo Nagari	-	-	-	-	-
10	Lareh Sago Halaban	-	-	-	-	-
11	Harau	-	-	-	-	-
12	Pangkalan	-	-	-	-	-
13	Kapur IX	-	-	-	-	-
Jumlah 2020*		10.00	10.00	-	-	-

*) Angka sementara

6 AGLAONEMA

NO	KECAMATAN	L.Pertanaman (m ²)	Tanam (m ²)	Panen (m ²)	Produksi (Tangkai)	Provitas (Tangkai/m)
1	Gunuang Omeh	150.00	150.00	-	-	-
2	Suliki	-	-	-	-	-
3	Bukik Barisan	-	-	-	-	-
4	Guguak	-	-	-	-	-
5	Mungka	-	-	-	-	-
6	Payakumbuh	200.00	200.00	-	-	-
7	Akabiluru	-	-	-	-	-
8	Luak	-	-	-	-	-
9	Situjuh Limo Nagari	-	-	-	-	-
10	Lareh Sago Halaban	-	-	-	-	-
11	Harau	12.00	12.00	-	-	-
12	Pangkalan	-	-	-	-	-
13	Kapur IX	-	-	-	-	-
Jumlah 2020*		362.00	362.00	-	-	-

*) Angka sementara

7 ADENIUM

NO	KECAMATAN	L.Pertanaman (m ²)	Tanam (m ²)	Panen (m ²)	Produksi (Tangkai)	Provitas (Tangkai/m)
1	Gunuang Omeh	-	-	-	-	-
2	Suliki	-	-	-	-	-
3	Bukik Barisan	-	-	-	-	-
4	Guguak	-	-	-	-	-
5	Mungka	-	-	-	-	-
6	Payakumbuh	25.00	25.00	-	-	-
7	Akabiluru	-	-	-	-	-
8	Luak	-	-	-	-	-
9	Situjuh Limo Nagari	-	-	-	-	-
10	Lareh Sago Halaban	-	-	-	-	-
11	Harau	1.00	1.00	-	-	-
12	Pangkalan	-	-	-	-	-
13	Kapur IX	-	-	-	-	-
Jumlah 2020*		26.00	26.00	-	-	-

*) Angka sementara

8 PAKIS

NO	KECAMATAN	L.Pertanaman (m ²)	Tanam (m ²)	Panen (m ²)	Produksi (Tangkai)	Provitas (Tangkai/m)
1	Gunuang Omeh	75.00	75.00	-	-	-
2	Suliki	-	-	-	-	-
3	Bukik Barisan	-	-	-	-	-
4	Guguak	-	-	-	-	-
5	Mungka	-	-	-	-	-
6	Payakumbuh	-	-	-	-	-
7	Akabiluru	-	-	-	-	-
8	Luak	-	-	-	-	-
9	Situjuh Limo Nagari	-	-	-	-	-
10	Lareh Sago Halaban	-	-	-	-	-
11	Harau	1.00	1.00	-	-	-
12	Pangkalan	-	-	-	-	-
13	Kapur IX	-	-	-	-	-
Jumlah 2020*		76.00	76.00	-	-	-

*) Angka sementara

9 MONSTERA

NO	KECAMATAN	L.Pertanaman (m ²)	Tanam (m ²)	Panen (m ²)	Produksi (Tangkai)	Provitas (Tangkai/m)
1	Gunuang Omeh	50.00	50.00	-	-	-
2	Suliki	-	-	-	-	-
3	Bukik Barisan	-	-	-	-	-
4	Guguak	-	-	-	-	-
5	Mungka	-	-	-	-	-
6	Payakumbuh	15.00	15.00	-	-	-
7	Akabiluru	-	-	-	-	-
8	Luak	-	-	-	-	-
9	Situjuah Limo Nagari	-	-	-	-	-
10	Lareh Sago Halaban	-	-	-	-	-
11	Harau	6.00	6.00	-	-	-
12	Pangkalan	-	-	-	-	-
13	Kapur IX	-	-	-	-	-
Jumlah 2020*		71.00	71.00	-	-	-

*) Angka sementara

10 DIFFENBACHIA

NO	KECAMATAN	L.Pertanaman (m ²)	Tanam (m ²)	Panen (m ²)	Produksi (Tangkai)	Provitas (Tangkai/m)
1	Gunuang Omeh	-	-	-	-	-
2	Suliki	-	-	-	-	-
3	Bukik Barisan	-	-	-	-	-
4	Guguak	-	-	-	-	-
5	Mungka	-	-	-	-	-
6	Payakumbuh	-	-	-	-	-
7	Akabiluru	-	-	-	-	-
8	Luak	-	-	-	-	-
9	Situjuh Limo Nagari	-	-	-	-	-
10	Lareh Sago Halaban	-	-	-	-	-
11	Harau	2.00	2.00	-	-	-
12	Pangkalan	-	-	-	-	-
13	Kapur IX	-	-	-	-	-
Jumlah 2020*		2.00	2.00	-	-	-

*) Angka sementara

11 SANSEVIERIA

NO	KECAMATAN	L.Pertanaman (m ²)	Tanam (m ²)	Panen (m ²)	Produksi (Tangkai)	Provitas (Tangkai/m)
1	Gunuang Omeh	-	-	-	-	-
2	Suliki	-	-	-	-	-
3	Bukit Barisan	-	-	-	-	-
4	Guguak	-	-	-	-	-
5	Mungka	-	-	-	-	-
6	Payakumbuh	-	-	-	-	-
7	Akabiluru	-	-	-	-	-
8	Luak	-	-	-	-	-
9	Situjuh Limo Nagari	-	-	-	-	-
10	Lareh Sago Halaban	-	-	-	-	-
11	Harau	3.00	3.00	-	-	-
12	Pangkalan	-	-	-	-	-
13	Kapur IX	-	-	-	-	-
Jumlah 2020*		3.00	3.00	-	-	-

*) Angka sementara

12 ANTHURIUM DAUN

NO	KECAMATAN	L.Pertanaman (m ²)	Tanam (m ²)	Panen (m ²)	Produksi (Tangkai)	Provitas (Tangkai/m)
1	Gunuang Omeh	-	-	-	-	-
2	Suliki	-	-	-	-	-
3	Bukik Barisan	-	-	-	-	-
4	Guguak	-	-	-	-	-
5	Mungka	-	-	-	-	-
6	Payakumbuh	-	-	-	-	-
7	Akabiluru	-	-	-	-	-
8	Luak	-	-	-	-	-
9	Situjuah Limo Nagari	-	-	-	-	-
10	Lareh Sago Halaban	-	-	-	-	-
11	Harau	3.00	3.00	-	-	-
12	Pangkalan	-	-	-	-	-
13	Kapur IX	-	-	-	-	-
Jumlah 2020*		3.00	3.00	-	-	-

*) Angka sementara

13 CALADIUM

NO	KECAMATAN	L.Pertanaman (m ²)	Tanam (m ²)	Panen (m ²)	Produksi (Tangkai)	Provitas (Tangkai/m)
1	Gunuang Omeh	150.00	150.00	-	-	-
2	Suliki	-	-	-	-	-
3	Bukik Barisan	-	-	-	-	-
4	Guguak	-	-	-	-	-
5	Mungka	-	-	-	-	-
6	Payakumbuh	500.00	500.00	-	-	-
7	Akabiluru	-	-	-	-	-
8	Luak	-	-	-	-	-
9	Situjuh Limo Nagari	-	-	-	-	-
10	Lareh Sago Halaban	-	-	-	-	-
11	Harau	17.00	17.00	-	-	-
12	Pangkalan	-	-	-	-	-
13	Kapur IX	-	-	-	-	-
Jumlah 2020*		667.00	667.00	-	-	-

*) Angka sementara