



Pemerintah Kabupaten Lima Puluh Kota
Dinas Tanaman Pangan Hortikultura dan Perkebunan

DATABASE

**Tanaman Pangan
Hortikultura dan Perkebunan
Tahun 2023**



Sarilamak

Kata Pengantar

Buku Statistik Tanaman Pangan, Hortikultura dan Perkebunan Tahun 2022 ini merupakan hasil dari pelaksanaan seluruh program pembangunan pertanian yang dilaksanakan oleh Dinas Tanaman Pangan, Hortikultura dan perkebunan Tahun 2022. Data yang disajikan dalam buku ini adalah data sementara hasil pengolahan Statistik Pertanian (SP) yang telah direkapitulasi dan dirinci per komoditi untuk seluruh kecamatan, dan data ini telah divalidasi bersama dengan Badan Pusat Statistik Kabupaten Lima Puluh Kota.

Kami menyadari bahwa Buku Statistik Tanaman Pangan, Hortikultura dan Perkebunan ini masih jauh dari kesempurnaan. Untuk itu diharapkan sumbangan saran dan kritikan yang membangun untuk kesempurnaannya. Kepada semua yang telah berpartisipasi dalam penyusunan buku ini diucapkan terima kasih, semoga buku ini bermanfaat dalam penyusunan perencanaan pembangunan pertanian kedepan.

Sarilamak,

Maret 2023

Kepala Dinas Tanaman Pangan Hortikultura

Dan Perkebunan Kab. Lima Puluh Kota



Witra Porsepwandi, S.Pi

NIP. 19740510 200003 1 004

DAFTAR ISI

KATA PENGANTAR	i
DAFTAR ISI	ii
LAHAN	
Luas Lahan Sawah di Kab. Lima Puluh Kota Tahun 2020	1
Luas Lahan Bukan Sawah di Kab. Lima Puluh Kota Tahun 2020	2
Luas Lahan Bukan Lahan Pertanian Kab.Lima Puluh Kota Tahun 2020	3
Total Luas Lahan Kab.Lima Puluh Kota	4
PADI	
Padi	5
Padi Sawah	6
Padi Ladang	7
PALAWIJA	
Jagung	8
Kacang Hijau	9
Kacang Tanah	10
Ubi Kayu	11
Ubi Jalar	12
Talas	13
Kedele	14
Porang	15
SAYURAN DAN BUAH SEMUSIM	
Bawang Merah	16
Bawang Daun	17
Kacang Panjang	18
Cabe Besar	19
Cabe Rawit	20
Jamur Tiram	21
Tomat	22
Terung	23
Buncis	24
Ketimun	25
Labu Siam	26
Kangkung	27
Bayam	28
Semangka	29

Kentang	30
Bawang Putih	31

BUAH DAN SAYUR TAHUNAN

Alpukat	32
Belimbing	33
Duku	34
Durian	35
Jambu Biji	36
Jambu Air	37
Jeruk	38
Manggis	39
Nangka	40
Nenas	41
Pepaya	42
Pisang	43
Rambutan	44
Salak	45
Sawo	46
Sirsak	47
Melinjo	48
Petai	49
Jengkol	50
Mangga	51
Naga	52
Anggur	53
Jeruk Pamelon	54
Jeruk Lemon	55
Lengkeng	56

PERKEBUNAN

Karet	57
Kelapa	58
Cassivera	59
Cengkeh	60
Tembakau	61
Kopi Robusta	62
Gambir	63
Enau	64
Kakao	65
Pinang	66
Kopi Arabika	67
Kelapa Sawit	68
Gardamon	69

BIOFARMAKA

Jahe	70
Laos	71
Kencur	72
Kunyit	73
Jeruk Nipis	74
Kapulaga	75
Sere Hijau	76
Temulawak	77
Lempuyang	78
Mahkota Dewa	79

ALSINTAN

Traktor Roda Dua	80
Traktor Roda Empat	81
Alat Tanam Padi	82
Alat Tanam Biji-Bijian	83
Penyemprot	84
Pengabut Pestisida	85
Bahan Asap (Solder / Emposan)	86
Pembersih Gulma	87
Pompa Air < 4 inchi	88
Pompa Air 4 inchi	89
Pompa Air > 4 inchi	90
Sabit Bergerigi/Sabit	91
Pemotong Padi Tipe Gunting	92
Pemotong Padi Tipe Gendong	93
Rice Combine Harvester Kecil	94
Rice Combine Harvester Menengah	95
Core Combine Harvester	96
Perontok Padi	97
Pemipil Jagung	98
Perontok Multiguna	99
Pembersih Gabah	100
Pengering Tipe Datar	101
Pengering Rak	102
Penggilingan Padi Kecil	103
Penggilingan Padi Menengah	104
Penggilingan Padi Besar	105
Penyimpanan Hasil Tanaman Pangan	106
Alat Pembuat Pupuk Organik	107

Kelembagaan Pertanian

Kelembagaan Pertanian	108
-----------------------------	-----

Bantuan Prasarana	
Bantuan Prasarana Tahun 2022	109
Lampiran	
Rekomendasi Kegiatan Statistik	110



LAHAN



LUAS LAHAN SAWAH DI KAB.LIMA PULUH KOTA 2022

NO	KECAMATAN	Luas Lahan Pertanian (Lahan Sawah)				Total
		Irigasi	Tadah Hujan	Rawa Pasang surut	Rawa Lebak	
1	Gunuang Omeh	619	157	-	-	776
2	Suliki	745	225	-	-	970
3	Bukik Barisan	1,192	393	-	-	1,585
4	Guguak	1,256	461	-	-	1,717
5	Mungka	605	156	-	-	761
6	Payakumbuh	1,117	615	-	-	1,732
7	Akabiluru	1,257	283	-	-	1,540
8	Luak	1,133	273	-	-	1,406
9	Situjuh Limo Nagari	1,118	617	-	-	1,735
10	Lareh Sago Halaban	1,505	1,120	-	-	2,625
11	Harau	2,730	772	-	-	3,502
12	Pangkalan	276	30	-	-	306
13	Kapur IX	440	27	-	-	467
	Jumlah 2022*	13,994	5,129	-	-	19,122

LUAS LAHAN BUKAN SAWAH DI KAB.LIMA PULUH KOTA TAHUN 2022

No	Kecamatan	Luas Lahan Pertanian (Lahan Bukan Sawah)					Total
		Tegal/ Kebun	Ladang-Huma	Perkebunan	Hutan Rakyat		
1	Gunuang Omeh	2,992	270	500	3,625	7,387	
2	Suliki	3,843	502	620	2,373	7,338	
3	Bukik Barisan	3,646	1,820	5,199	1,750	12,415	
4	Guguak	1,977	121	1,071	801	3,970	
5	Mungka	698	5	759	-	1,462	
6	Payakumbuh	828	710	1,477	581	3,596	
7	Akabiluru	1,990	997	2,024	462	5,473	
8	Luak	1,431	248	926	605	3,210	
9	Situjuh Limo Nagari	1,117	-	1,096	1,140	3,353	
10	Lareh Sago Halaban	4,806	58	1,912	3,476	10,252	
11	Harau	2,821	50	1,633	392	4,896	
12	Pangkalan	839	-	11,439	-	12,277	
13	Kapur IX	5,396	-	20,666	29,413	55,475	
Jumlah 2022*		32,381	4,781	49,321	44,618	131,101	

**LUAS LAHAN BUKAN LAHAN PERTANIAN KAB. LIMA PULUH KOTA
TAHUN 2022**

No	Kecamatan	Luas Lahan Bukan Pertanian (Jalan, Pemukiman dll)
1	Gunuang Omeh	230
2	Suliki	1,349
3	Bukik Barisan	501
4	Guguak	2,298
5	Mungka	2,597
6	Payakumbuh	2,925
7	Akabiluru	1,269
8	Luak	1,206
9	Situjuh Limo Nagari	992
10	Lareh Sago Halaban	1,120
11	Harau	10,285
12	Pangkalan	2,518
13	Kapur IX	6,155
Jumlah 2022*		33,444

TOTAL LUAS LAHAN KAB.LIMA PULUH KOTA TAHUN 2022

NO	KECAMATAN	Total Luas			Wilayah
		Lahan Sawah	Bukan sawah	Bukan Pertanian	
1	Gunuang Omeh	776	7,387	230	8,393
2	Suliki	970	7,338	1,349	9,656
3	Bukik Barisan	1,585	12,415	501	14,501
4	Guguak	1,717	3,970	2,298	7,985
5	Mungka	761	1,462	2,597	4,820
6	Payakumbuh	1,732	3,596	2,925	8,253
7	Akabiluru	1,540	5,473	1,269	8,282
8	Luak	1,406	3,210	1,206	5,822
9	Situjuah Limo Nagari	1,735	3,353	992	6,079
10	Lareh Sago Halaban	2,625	10,252	1,120	13,996
11	Harau	3,502	4,896	10,285	18,683
12	Pangkalan	306	12,277	2,518	15,101
13	Kapur IX	467	55,475	6,155	62,097
Jumlah 2022*		19,122	131,101	33,444	183,668



PADI



1 PADI SAWAH

No	Kecamatan	Tanam (ha)	Panen (ha)	Produksi (ton)	Provititas (ton/ha)	IP
1	Gunuang Omeh	1978	2085	9316.3	4.47	2.55
2	Suliki	2396	2545	13703	5.38	2.47
3	Bukik Barisan	4159	4108	14378	3.50	2.62
4	Guguak	5105	5124	21758	4.25	2.97
5	Mungka	2100	2093	8249.3	3.94	2.76
6	Payakumbuh	4791	4802	25434	5.30	3.11
7	Akabiluru	4141	3542	16545	4.67	2.39
8	Luak	3507	3645	15191	4.17	2.49
9	Situjuah Limo Nagari	4750	4744	23819	5.02	2.74
10	Lareh Sago Halaban	7026	7065	32391	4.58	2.68
11	Harau	9634	9634	42470	4.41	2.75
12	Pangkalan	610	610	2116.7	3.47	1.99
13	Kapur IX	535	550.1	1823.6	3.32	1.15
	Jumlah	50,732.00	50,547.10	227,194.90	4.49	2.65
		49,731.42	52,348.70	231,326.80	4.42	2.60
	2020	61,150.00	62,041.00	272,094.00	4.39	2.57
	2019	59,230.98	56,723.51	236,162.70	4.16	2.49

*) Angka sementara

2 PADI

No	Kecamatan	Tanam (ha)	Luas Panen (ha)	Produksi (ton)	Provititas (ton/ha)
1	Gunuang Omeh	1,978	2,085	9,316	4.47
2	Suliki	2,396	2,545	13,703	5.38
3	Bukik Barisan	4,159	4,108	14,378	3.50
4	Guguak	5,105	5,124	21,758	4.25
5	Mungka	2,100	2,093	8,249	3.94
6	Payakumbuh	4,791	4,802	25,434	5.30
7	Akabiluru	4,141	3,542	16,545	4.67
8	Luak	3,507	3,645	15,191	4.17
9	Situjuh Limo Nagari	4,750	4,744	23,819	5.02
10	Lareh Sago Halaban	7,026	7,065	32,391	4.58
11	Harau	9,634	9,634	42,470	4.41
12	Pangkalan	610	610	2,117	3.47
13	Kapur IX	535	580	2,644	4.56
	Jumlah	50,732	50,577	228,015.60	4.51
		49,764.00	52,351.00	232,018.75	4.43
		61,181.00	62,043.00	267,971.50	4.32
		59,257.00	56,920.00	237,028.57	4.16

*) Angka sementara

3 PADI LADANG

No	Kecamatan	Tanam (ha)	Panen (ha)	Produksi (ton)	Provititas (ton/ha)
1	Gunuang Omeh	-	-	-	-
2	Suliki	-	-	-	-
3	Bukik Barisan	-	-	-	-
4	Guguak	-	-	-	-
5	Mungka	-	-	-	-
6	Payakumbuh	-	-	-	-
7	Akabiluru	-	-	-	-
8	Luak	-	-	-	-
9	Situjuah Limo Nagari	-	-	-	-
10	Lareh Sago Halaban	-	-	-	-
11	Harau	-	-	-	-
12	Pangkalan	-	-	-	-
13	Kapur IX	-	30	-	-
	Jumlah	-	30.0	60.00	2.00
	2021	32.00	2.3	8.05	3.50
	2020	31.00	2.0	6.00	3.00
	2019	26	197.0	648.37	3.29

*) Angka sementara



PALAWIJA



1 JAGUNG

No	Kecamatan	Tanam (ha)	Luas Panen Tua (ha)	Produksi (ton)	Provititas (ton/ha)	Panen Muda (ha)
1	Gunuang Omeh	14	6	28.26	4.71	-
2	Suliki	261	219	1510.10	6.90	-
3	Bukik Barisan	93	81	447.12	5.52	-
4	Guguak	1480	1552	12009.00	7.74	11
5	Mungka	750	745	4631.70	6.22	-
6	Payakumbuh	809	729	5622.40	7.71	37
7	Akabiluru	363	205	1306.50	6.37	46
8	Luak	779	578	3690.70	6.39	-
9	Situjuah Limo Nagari	601	590	4330.90	7.34	-
10	Lareh Sago Halaban	1499	1290	11086.00	8.59	-
11	Harau	968	835	5532.20	6.63	60
12	Pangkalan	20.5	2.5	6.25	2.50	-
13	Kapur IX	79.3	51.1	76.65	1.50	0.5
	Jumlah	7,716.8	6,884	50,277.78	7.30	155
	2021	7,596.7	5,931	37,906.26	6.39	289
	2020	6,603.0	6,202	45,511.78	7.34	481
	2019	6,662.0	6,592	41,132.90	6.24	313

*) Angka sementara

2 KACANG HIJAU

No	Kecamatan	Tanam (ha)	Luas Panen (ha)	Produksi (ton)	Provititas (ton/ha)
1	Gunuang Omeh	-	-	-	-
2	Suliki	-	-	-	-
3	Bukik Barisan	-	-	-	-
4	Guguak	-	-	-	-
5	Mungka	-	-	-	-
6	Payakumbuh	-	-	-	-
7	Akabiluru	-	-	-	-
8	Luak	-	-	-	-
9	Situjuh Limo Nagari	-	-	-	-
10	Lareh Sago Halaban	-	-	-	-
11	Harau	-	-	-	-
12	Pangkalan	-	-	-	-
13	Kapur IX	2.00	3.20	1.74	0.54
	Jumlah 2022*	2.00	3.20	1.74	0.54
	2021	3.40	2.30	1.73	0.75

*) Angka sementara

3 KACANG TANAH

No	Kecamatan	Tanam (ha)	Luas Panen (ha)	Produksi (ton)	Provititas (ton/ha)
1	Gunuang Omeh	8	7	9.54	1.36
2	Suliki	23	21	30.66	1.46
3	Bukik Barisan	-	-	-	-
4	Guguak	-	-	-	-
5	Mungka	22	22	45.96	2.09
6	Payakumbuh	13	13	27.48	2.11
7	Akabiluru	5	1	1.2	1.20
8	Luak	33	32	53.96	1.69
9	Situjuh Limo Nagari	4	4	6.11	1.53
10	Lareh Sago Halaban	42	47	60.74	1.29
11	Harau	-	-	-	-
12	Pangkalan	-	-	-	-
13	Kapur IX	2.8	3	3.6	1.20
	Jumlah	2022*	150.00	239.25	1.60
		2021	162.20	251.02	1.55

*) Angka sementara

4 UBI KAYU

No	Kecamatan	Tanam (ha)	Luas Panen (ha)	Produksi (ton)	Provitas (ton/ha)
1	Gunuang Omeh	6	3	144.87	48.29
2	Suliki	45	30	1410	47.00
3	Bukik Barisan	0	0	0	-
4	Guguak	21	125	6451.3	51.61
5	Mungka	25	24	1147	47.79
6	Payakumbuh	275	275	14028	51.01
7	Akabiluru	82	192	9567.4	49.83
8	Luak	70	76	3762	49.50
9	Situjuh Limo Nagari	193	164	8264	50.39
10	Lareh Sago Halaban	43.5	45	2256.3	50.14
11	Harau	34	83	4267	51.41
12	Pangkalan	2	0	0	-
13	Kapur IX	10.5	13	491.01	37.77
	Jumlah 2022*	807.0	1,030	51,788.88	50.28
	2021	1,033.0	889	44,687.34	50.27
	2020	975.0	1,203	66,897.70	55.61
	2019	1,232.0	1,096	63,710.00	58.13

*) Angka sementara

5 UBI JALAR

No	Kecamatan	Tanam (ha)	Luas Panen (ha)	Produksi (ton)	Provitas (ton/ha)
1	Gunuang Omeh	-	-	-	-
2	Suliki	5	-	-	-
3	Bukik Barisan	-	-	-	-
4	Guguak	-	-	-	-
5	Mungka	-	-	-	-
6	Payakumbuh	12	11	295.66	26.88
7	Akabiluru	32	21	543.18	25.87
8	Luak	31	28	745.05	26.61
9	Situjuh Limo Nagari	9.5	8.5	182	21.41
10	Lareh Sago Halaban	46	49	1258.5	25.68
11	Harau	-	-	-	-
12	Pangkalan	-	-	-	-
13	Kapur IX	1.3	2.7	27	10.00
	Jumlah 2022*	136.8	120.2	3,051.39	25.39
	2021	108.5	103.7	2,592.76	25.00
	2020	91.2	101.0	2,415.60	23.92
	2019	126.0	129.0	2,820.52	21.86

*) Angka sementara

6 TALAS

No	Kecamatan	Tanam (ha)	Panen (ha)	Produksi (ton)	Provititas (ton/ha)
1	Gunuang Omeh	-	-	-	-
2	Suliki	-	-	-	-
3	Bukik Barisan	-	-	-	-
4	Guguak	-	-	-	-
5	Mungka	-	-	-	-
6	Payakumbuh	-	-	-	-
7	Akabiluru	28	32	788.8	24.65
8	Luak	25	19	416.76	21.93
9	Situjuah Limo Nagari	8.5	9.5	235.79	24.82
10	Lareh Sago Halaban	-	-	-	-
11	Harau	-	-	-	-
12	Pangkalan	-	-	-	-
13	Kapur IX	-	-	-	-
	Jumlah	61.5	60.5	1,441.35	23.82
	2022*				
	2021	65	69	1,658.00	24.03
	2020	71	73	1,846.00	25.29
	2019	57	42	1,059.40	25.22

*) Angka sementara

7 KEDELE


No	Kecamatan	Tanam (ha)	Luas Panen (ha)	Produksi (ton)	Provititas (ton/ha)
1	Gunuang Omeh	-	-	-	-
2	Suliki	-	-	-	-
3	Bukik Barisan	-	-	-	-
4	Guguak	-	-	-	-
5	Mungka	-	-	-	-
6	Payakumbuh	-	-	-	-
7	Akabiluru	-	-	-	-
8	Luak	-	-	-	-
9	Situjuh Limo Nagari	-	-	-	-
10	Lareh Sago Halaban	-	-	-	-
11	Harau	-	-	-	-
12	Pangkalan	-	-	-	-
13	Kapur IX	-	-	-	-
	Jumlah	2022*	-	-	-
		2021	-	-	-
		2020	-	-	-
		2019	18	214.60	1.75

*) Angka sementara

8 PORANG

No	Kecamatan	Tanam (ha)	Luas Panen (ha)	Produksi (ton)	Provititas (ton/ha)
1	Gunuang Omeh	-	-	-	-
2	Suliki	-	-	-	-
3	Bukik Barisan	-	-	-	-
4	Guguak	-	-	-	-
5	Mungka	-	-	-	-
6	Payakumbuh	-	-	-	-
7	Akabiluru	-	-	-	-
8	Luak	2	-	-	-
9	Situjuh Limo Nagari	-	-	-	-
10	Lareh Sago Halaban	-	-	-	-
11	Harau	1	-	-	-
12	Pangkalan	-	-	-	-
13	Kapur IX	-	-	-	-
	Jumlah	3	-	-	-
	2022*				
	2021	-	-	-	-
	2020	-	-	-	-
	2019	-	-	-	-

*) Angka sementara



SAYURAN & BUAH SEMUSIM



1 BAWANG MERAH

No	Kecamatan	Tanam (ha)	Panen (ha)	Produksi (ton)	Provititas (ton/ha)
1	Gunuang Omeh	14	14	196.8	14.05
2	Suliki	38	31	328.7	10.60
3	Bukik Barisan	35	35	576.6	16.47
4	Guguak	6	5	100.0	20.00
5	Mungka	32	33	545.0	16.52
6	Payakumbuh	13	13	111.3	8.56
7	Akabituru	9	6	71.0	11.83
8	Luak	25	20	416.4	20.82
9	Situjuh Limo Nagari	9.7	10.2	122.2	11.98
10	Lareh Sago Halaban	13	17.5	309.1	17.66
11	Harau	26	23.1	123.1	5.33
12	Pangkalan	-	-	-	-
13	Kapur IX	-	-	-	-
	Jumlah 2022*	220.7	207.8	2,900.1	13.96
	2021	184	180	2,044.7	11.36
	2020	124	110	1,062.0	9.65
	2019	145	154	1,031.7	6.70

*) Angka sementara

2 BAWANG DAUN

No	Kecamatan	Tanam (ha)	Panen (ha)	Produksi (ton)	Provitas (ton/ha)
1	Gunuang Omeh	12.0	11	180.60	16.42
2	Suliki	-	-	-	-
3	Bukik Barisan	-	-	-	-
4	Guguak	5.0	4	74.00	18.50
5	Mungka	12.0	13	125.40	9.65
6	Payakumbuh	-	-	-	-
7	Akabiluru	11.0	8	49.90	6.24
8	Luak	29.0	27	224.20	8.30
9	Situjuh Limo Nagari	5.2	5	54.90	11.20
10	Lareh Sago Halaban	19.5	22	270.30	12.29
11	Harau	11.2	10	154.60	16.27
12	Pangkalan	-	-	-	-
13	Kapur IX	-	-	-	-
	Jumlah 2022*	104.9	100	1,133.9	11.34
	2021	71	74	585.2	7.91
	2020	77	75	536.1	7.15
	2019	68	65	324.5	4.99

*) Angka sementara

3 KACANG PANJANG

No	Kecamatan	Tanam (ha)	Panen (ha)	Produksi (ton)	Provitasi (ton/ha)
1	Gunuang Omeh	-	-	-	-
2	Suliki	28.0	31.0	237.9	7.67
3	Bukik Barisan	30.0	36.0	643.9	17.89
4	Guguak	12.0	24.0	401.8	16.74
5	Mungka	16.0	23.0	282.9	12.30
6	Payakumbuh	31.0	44.0	573.6	13.04
7	Akabiluru	13.0	28.0	545.4	19.48
8	Luak	25.0	25.0	293.1	11.72
9	Situjuh Limo Nagari	13.0	17.0	223.8	13.16
10	Lareh Sago Halaban	26.0	41.0	885.6	21.60
11	Harau	16.0	25.0	330.2	13.21
12	Pangkalan	-	-	-	-
13	Kapur IX	7.5	10.5	131.4	12.51
	Jumlah 2022*	217.5	304.5	4,549.5	14.94
	2021	282.0	343.0	7,824.3	22.81
	2020	293.0	330.0	5,225.4	15.83
	2019	320.0	331.0	4,897.0	14.79

*) Angka sementara

4 CABE KERITING

No	Kecamatan	Tanam (ha)	Panen (ha)	Produksi (ton)	Provititas (ton/ha)
1	Gunuang Omeh	27.00	22.00	110.98	5.04
2	Suliki	52.00	65.00	626.40	9.64
3	Bukik Barisan	99.00	105.00	769.20	7.33
4	Guguak	33.00	79.00	1,166.16	14.76
5	Mungka	66.00	104.00	975.20	9.38
6	Payakumbuh	140.00	218.00	3,126.90	14.34
7	Akabiluru	22.00	49.00	640.46	13.07
8	Luak	52.00	67.00	483.97	7.22
9	Situjuh Limo Nagari	36.20	65.70	749.37	11.41
10	Lareh Sago Halaban	87.00	147.50	1,125.30	7.63
11	Harau	62.50	109.10	666.58	6.11
12	Pangkalan	0.95	1.20	4.67	3.89
13	Kapur IX	14.60	16.25	53.10	3.27
	Jumlah 2022*	692.25	1,048.75	10,498.28	10.01
	2021	817.00	987.00	8,322.0	8.43
	2020	706.00	789.00	19,819.0	25.12
	2019	653.00	764.00	17,058.0	22.33

*) Angka sementara

5 CABE RAWIT

No	Kecamatan	Tanam (ha)	Panen (ha)	Produksi (ton)	Provitas (ton/ha)
1	Gunuang Omeh	24.00	18.00	68.55	3.81
2	Suliki	45.00	44.00	489.30	11.12
3	Bukik Barisan	36.00	41.00	363.90	8.88
4	Guguak	18.00	33.00	495.20	15.01
5	Mungka	33.00	47.00	830.20	17.66
6	Payakumbuh	10.50	13.50	138.95	10.29
7	Akabiluru	21.00	49.00	617.16	12.60
8	Luak	24.50	26.20	216.41	8.26
9	Situjuh Limo Nagari	27.10	20.90	232.17	11.11
10	Lareh Sago Halaban	26.50	28.50	442.40	15.52
11	Harau	18.00	24.00	208.32	8.68
12	Pangkalan	2.15	2.30	17.87	7.77
13	Kapur IX	11.00	14.85	118.79	8.00
	Jumlah	296.75	362.25	4,239.22	11.70
	2021	215.00	295.00	6,255.00	21.20
	2020	235.00	320.00	6,322.00	19.76
	2019	221.00	308.00	6,699.00	21.75

*) Angka sementara

6 JAMUR TIRAM

No	Kecamatan	Tanam (m ²)	Panen (m ²)	Produksi (kg)	Provititas (kg/m ²)	
1	Gunuang Omeh	-	-	-	-	
2	Suliki	-	-	-	-	
3	Bukik Barisan	-	-	-	-	
4	Guguak	-	-	-	-	
5	Mungka	-	-	-	-	
6	Payakumbuh	-	-	-	-	
7	Akabiluru	-	-	-	-	
8	Luak	-	-	-	-	
9	Situjuh Limo Nagari	-	-	-	-	
10	Lareh Sago Halaban	-	-	-	-	
11	Harau	12	31	3.151	0.10	
12	Pangkalan	-	-	-	-	
13	Kapur IX	-	-	-	-	
Jumlah		2022*	12	31	3.2	0.10
		2021	46	51	4.7	0.09
		2020	23	31	2,951.0	95
		2019	25	20	1,830.0	92

*) Angka sementara

7 TOMAT

No	Kecamatan	Tanam (ha)	Panen (ha)	Produksi (ton)	Provitas (ton/ha)
1	Gunuang Omeh	7.0	5.0	65.2	13.04
2	Suliki	6.0	16.0	204.0	-
3	Bukik Barisan	29.0	31.0	354.9	11.45
4	Guguak	-	-	-	-
5	Mungka	-	-	-	-
6	Payakumbuh	12.0	13.0	205.4	15.80
7	Akabiluru	18.0	27.0	527.2	19.52
8	Luak	33.0	38.0	727.2	19.14
9	Situjuh Limo Nagari	16.5	16.5	259.7	15.74
10	Lareh Sago Halaban	31.5	45.0	941.3	20.92
11	Harau	11.0	12.0	251.7	21
12	Pangkalan	-	-	-	-
13	Kapur IX	-	-	-	-
	Jumlah 2022*	164.0	203.5	3,536.5	17.38
	2021	167.0	174.0	3,690.0	21.21
	2020	129.0	146.0	2,864.2	19.62
	2019	132.0	133.0	3,172.1	23.85

*) Angka sementara

8 TERUNG

No	Kecamatan	Tanam (ha)	Panen (ha)	Produksi (ton)	Provitas (ton/ha)
1	Gunuang Omeh	12.0	12.0	216.5	18.05
2	Suliki	43.0	41.0	1,199.9	29.27
3	Bukik Barisan	29.0	34.0	805.8	23.70
4	Guguak	24.0	62.0	1,717.4	27.70
5	Mungka	13.0	24.0	680.7	28.36
6	Payakumbuh	180.0	290.0	12,547.7	43.27
7	Akabituru	13.0	72.0	3,741.7	51.97
8	Luak	37.0	45.0	1,027.9	22.84
9	Situjuh Limo Nagari	16.0	19.0	346.7	18.25
10	Lareh Sago Halaban	33.5	56.0	1,566.7	27.98
11	Harau	68.0	100.0	3,980.2	39.80
12	Pangkalan	0.6	0.6	0.2	0.25
13	Kapur IX	13.5	19.5	179.9	9.23
	Jumlah	482.6	775.1	28,011.3	36.14
	2021	577.0	648.0	23,198.0	35.80
	2020	425.0	475.0	16,337.0	34.39
	2019	445.0	483.0	16,374.0	33.90

*) Angka sementara

9 BUNCIS

No	Kecamatan	Tanam (ha)	Panen (ha)	Produksi (ton)	Provititas (ton/ha)
1	Gunuang Omeh	-	-	-	-
2	Suliki	26.00	31.00	144.70	4.67
3	Bukik Barisan	30.00	33.00	331.88	10.06
4	Guguak	12.00	13.00	121.64	9.36
5	Mungka	14.00	21.00	250.80	11.94
6	Payakumbuh	60.00	76.00	1,093.40	14.39
7	Akabiluru	19.00	23.00	232.91	10.13
8	Luak	31.00	31.00	298.87	9.64
9	Situjuh Limo Nagari	13.50	17.50	228.60	13.06
10	Lareh Sago Halaban	33.00	44.50	877.50	19.72
11	Harau	17.00	23.50	339.20	14.43
12	Pangkalan	-	-	-	-
13	Kapur IX	-	-	-	-
	Jumlah 2022*	255.50	313.50	3,919.50	12.50
	2021	263.00	287.00	5,570.00	19.41
	2020	234.00	258.00	5,457.91	21.15
	2019	256.00	291.00	4,974.90	17.10

*) Angka sementara

10 KETIMUN

No	Kecamatan	Tanam (ha)	Panen (ha)	Produksi (ton)	Provitas (ton/ha)
1	Gunuang Omeh	-	-	-	-
2	Suliki	25	30	683.0	22.77
3	Bukik Barisan	29	31	418.6	13.50
4	Guguak	12	18	395.0	21.94
5	Mungka	13	17	497.0	29.24
6	Payakumbuh	58	69	1,734.7	25.14
7	Akabiluru	18	34	475.7	13.99
8	Luak	26	26	412.7	15.87
9	Situjuah Limo Nagari	13	15	189.3	13.06
10	Lareh Sago Halaban	23	35	988.9	28.25
11	Harau	23	31	912.6	29.92
12	Pangkalan	-	-	-	-
13	Kapur IX	-	-	-	-
	Jumlah	239.00	305.00	6,707.46	21.99
	2021	286.00	347.00	10,697.00	30.83
	2020	356.00	395.00	11,483.09	29.07
	2019	372.00	397.00	11,932.10	30.06

*) Angka sementara

11 LABU SIAM

No	Kecamatan	Tanam (ha)	Panen (ha)	Produksi (ton)	Provitas (ton/ha)
1	Gunuang Omeh	-	-	-	-
2	Suliki	-	-	-	-
3	Bukik Barisan	-	-	-	-
4	Guguak	-	-	-	-
5	Mungka	11	16	428	26.78
6	Payakumbuh	24	26	325	12.50
7	Akabiluru	-	-	-	-
8	Luak	6	19	1,171	61.62
9	Situjuah Limo Nagari	8	10	120	12.63
10	Lareh Sago Halaban	7	23	1,295.4	56.32
11	Harau	-	-	-	-
12	Pangkalan	-	-	-	-
13	Kapur IX	-	-	-	-
	Jumlah	56	94	3,339.6	35.72
	2022*				
	2021	101	110	5,626.2	51.15
	2020	64	105	9,953.0	94.79
	2019	53	46	3,734.0	81.17

*) Angka sementara

12 KANGKUNG

No	Kecamatan	Tanam (ha)	Panen (ha)	Produksi (ton)	Provititas (ton/ha)
1	Gunuang Omeh	-	-	-	-
2	Suliki	-	-	-	-
3	Bukik Barisan	-	-	-	-
4	Guguak	-	-	-	-
5	Mungka	-	-	-	-
6	Payakumbuh	36.00	36.00	163.80	4.55
7	Akabiluru	3.00	2.00	0.40	0.20
8	Luak	-	-	-	-
9	Situjuah Limo Nagari	-	-	-	-
10	Lareh Sago Halaban	-	-	-	-
11	Harau	10.30	9.40	321.20	34.17
12	Pangkalan	-	-	-	-
13	Kapur IX	8.50	10.50	156.25	14.88
	Jumlah 2022*	57.80	57.90	641.65	11.08
	2021	57.00	56.00	465.00	8.30
	2020	46.00	48.00	422.80	8.81
	2019	47	49	322.2	6.58

*) Angka sementara

13 BAYAM

No	Kecamatan	Tanam (ha)	Panen (ha)	Produksi (ton)	Provitas (ton/ha)
1	Gunuang Omeh	-	-	-	-
2	Suliki	-	-	-	-
3	Bukik Barisan	-	-	-	-
4	Guguak	-	-	-	-
5	Mungka	-	-	-	-
6	Payakumbuh	36.00	36.00	162.90	4.53
7	Akabiluru	-	-	-	-
8	Luak	-	-	-	-
9	Situjuh Limo Nagari	-	-	-	-
10	Lareh Sago Halaban	-	-	-	-
11	Harau	10.30	9.40	35.80	3.81
12	Pangkalan	-	-	-	-
13	Kapur IX	10.50	12.50	74.55	5.96
	Jumlah 2022*	56.80	57.90	273.25	4.72
	2021	55.00	53.00	432.00	8.15
	2020	52.00	51.00	344.10	6.75
	2019	44	46	228.8	4.97

*) Angka sementara

14 SEMANGKA

No	Kecamatan	Tanam (ha)	Panen (ha)	Produksi (ton)	Provitas (ton/ha)
1	Gunuang Omeh	-	-	-	-
2	Suliki	-	-	-	-
3	Bukik Barisan	-	-	-	-
4	Guguak	-	-	-	-
5	Mungka	-	-	-	-
6	Payakumbuh	-	-	-	-
7	Akabiluru	-	-	-	-
8	Luak	-	-	-	-
9	Situjuh Limo Nagari	-	-	-	-
10	Lareh Sago Halaban	-	-	-	-
11	Harau	-	-	-	-
12	Pangkalan	2	3	78.0	26.00
13	Kapur IX	-	-	-	-
	Jumlah 2022*	2	3	78.0	26.00
	2021	6	6	103.0	17.17
	2020	4	3	31.0	10.33
	2019	14	14	63.0	4.50

*) Angka sementara

15 KENTANG


No	Kecamatan	Tanam (ha)	Panen (ha)	Produksi (ton)	Provitias (ton/ha)
1	Gunuang Omeh	-	-	-	-
2	Suliki	-	-	-	-
3	Bukik Barisan	-	-	-	-
4	Guguak	-	-	-	-
5	Mungka	-	-	-	-
6	Payakumbuh	-	-	-	-
7	Akabiluru	-	-	-	-
8	Luak	-	-	-	-
9	Situjuah Limo Nagari	-	-	-	-
10	Lareh Sago Halaban	-	-	-	-
11	Harau	-	-	-	-
12	Pangkalan	2	3	70.0	23.33
13	Kapur IX	-	-	-	-
	Jumlah 2022*	2	3	70.0	23.33
	2021	6	6	81.0	13.50
	2020	-	-	-	-
	2019	-	-	-	-

*) Angka sementara

15 BAWANG PUTIH

No	Kecamatan	Tanam (ha)	Panen (ha)	Produksi (ton)	Provititas (ton/ha)
1	Gunuang Omeh	-	-	-	-
2	Suliki	-	-	-	-
3	Bukik Barisan	10	-	-	-
4	Guguak	-	-	-	-
5	Mungka	-	-	-	-
6	Payakumbuh	-	-	-	-
7	Akabiluru	-	-	-	-
8	Luak	-	-	-	-
9	Situjuah Limo Nagari	1	-	-	-
10	Lareh Sago Halaban	-	-	-	-
11	Harau	-	-	-	-
12	Pangkajene	-	-	-	-
13	Kapur IX	-	-	-	-
	Jumlah	11	-	-	-
	2021	-	-	-	-
	2020	-	-	-	-
	2019	-	-	-	-

*) Angka sementara



BUAH
&
SAYUR
TAHUNAN



1 ALPUKAT

No	Kecamatan	L. Pertanaman (ha)	Tanam Baru (ha)	Panen (ha)	Produksi (ton)	Provitas (ton/ha/tw)
1	Gunuang Omeh	25.39	1.65	22.44	379.00	5.00
2	Suliki	13.80	2.40	11.29	142.20	4.00
3	Bukik Barisan	53.70	1.75	12.95	181.00	4.86
4	Guguak	29.09	4.19	6.50	137.90	7.50
5	Mungka	42.68	25.20	3.58	23.90	2.14
6	Payakumbuh	33.11	-	32.61	1,720.30	16.68
7	Akabiluru	53.85	0.25	15.00	182.00	3.99
8	Luak	19.42	0.45	16.14	274.90	7.35
9	Situjuah Limo Nagari	22.09	3.05	8.36	526.10	17.71
10	Lareh Sago Halaban	37.48	7.00	30.91	641.60	6.11
11	Harau	81.40	0.30	10.37	467.10	13.02
12	Pangkalan	0.41	-	0.23	2.30	1.00
13	Kapur IX	18.38	1.08	16.26	285.70	5.03
	Jumlah 2022*	430.80	47.32	186.64	4,964.00	26.60
	2021	401.55	11.27	175.37	4,608.00	26.28
	2020	340.83	85.15	107.58	2,577.00	23.95
	2019	313.07	36.09	91.75	1,659.00	18.08

*) Angka sementara

2 BELIMBING

No	Kecamatan	L. Pertanaman (ha)	Tanam (ha)	Panen (ha)	Produksi (ton)	Provitasi (ton/ha)
1	Gunuang Omeh	-	-	-	-	-
2	Suliki	-	-	-	-	-
3	Bukik Barisan	-	-	-	-	-
4	Guguak	0.17	0.01	0.16	2.4	7.27
5	Mungka	0.25	-	0.20	1.5	2.74
6	Payakumbuh	-	-	-	-	-
7	Akabiluru	-	-	-	-	-
8	Luak	0.45	0.01	0.44	1.5	1.46
9	Situjuah Limo Nagari	0.54	-	0.55	7.0	3.73
10	Lareh Sago Halaban	1.27	-	1.27	10.9	2.36
11	Harau	0.30	-	0.22	5.1	6.86
12	Pangkalan	0.11	-	0.11	0.3	0.85
13	Kapur IX	0.84	-	0.65	11.5	7.02
	Jumlah	3.93	0.02	3.60	40.0	11.12
	2021	4.16	0.50	3.67	54.0	14.71
	2020	3.88	0.10	1.88	51.0	27.13
	2019	2.92	0.19	1.24	75.0	23.52

*) Angka sementara

3 DUKU

No	Kecamatan	L. Pertanaman (ha)	Tanam (ha)	Panen (ha)	Produksi (ton)	Provitas (ton/ha)
1	Gunuang Omeh	1.06	-	0.85	2.92	1.40
2	Suliki	1.26	-	0.65	5.30	4.20
3	Bukik Barisan	4.49	0.45	3.34	102.00	13.90
4	Guguak	2.21	-	1.73	27.30	6.24
5	Mungka	3.41	-	3.41	16.20	2.99
6	Payakumbuh	2.24	-	1.84	10.10	1.95
7	Akabiluru	1.58	-	1.60	2.60	0.90
8	Luak	0.27	-	0.20	1.40	7.00
9	Situjuah Limo Nagari	3.66	-	3.91	8.55	1.32
10	Lareh Sago Halaban	2.56	-	1.01	12.32	5.04
11	Harau	3.99	-	3.99	7.70	1.93
12	Pangkalan	3.36	-	3.36	5.00	1.49
13	Kapur IX	19.48	-	18.49	9.30	0.50
	Jumlah 2022*	49.57	0.45	44.38	210.69	4.75
	2021	49.70	1.61	43.39	174.0	4.01
	2020	50.30	0.30	12.81	93.0	7.26
	2019	50.51	1.54	29.12	175.0	6.01

*) Angka sementara

4 DURIAN

No	Kecamatan	L. Pertanaman (ha)	Tanam (ha)	Panen (ha)	Produksi (ton)	Provitas (ton/ha)
1	Gunung Omeh	37.94	5.15	28.80	1,343.7	12.29
2	Suliki	56.18	13.00	34.66	2,359.2	24.37
3	Bukik Barisan	87.52	2.60	55.92	1,919.4	10.85
4	Guguak	56.33	0.65	46.21	1,278.3	8.57
5	Mungka	11.00	0.20	1.24	31.8	9.03
6	Payakumbuh	35.92	-	34.82	2,634.4	20.14
7	Akabiluru	168.51	0.50	58.90	2,539.7	29.23
8	Luak	19.57	0.12	9.25	781.2	21.48
9	Situjuah Limo Nagari	35.89	3.00	24.93	464.4	9.28
10	Lareh Sago Halaban	63.67	8.00	44.22	3,824.4	24.80
11	Harau	55.85	10.05	35.70	2,255.4	16.62
12	Pangkalan	59.80	5.00	50.69	4,567.2	28.42
13	Kapur IX	109.02	1.17	85.61	5,120.5	14.99
	Jumlah 2022*	797.20	49.44	510.95	29,119.5	56.99
	2021	754.65	29.99	492.61	23,315.0	47.33
	2020	688.12	60.45	329.14	7,622.0	23.16
	2019	671.82	39.34	304.80	4,588.0	15.05

*) Angka sementara

5 JAMBU BIJI

No	Kecamatan	L. Pertanaman (ha)	Tanam (ha)	Panen (ha)	Produksi (ton)	Provitas (ton/ha)
1	Gunuang Omeh	1.22	0.02	1.03	16.10	4.74
2	Suliki	2.18	0.17	1.65	16.40	4.05
3	Bukik Barisan	1.59	0.18	1.29	28.30	9.98
4	Guguak	2.17	0.02	2.08	29.40	6.09
5	Mungka	3.08	-	2.75	23.20	2.99
6	Payakumbuh	2.17	-	2.17	19.40	3.06
7	Akabiluru	-	-	-	-	-
8	Luak	0.82	0.04	0.67	18.44	12.00
9	Situjuh Limo Nagari	0.55	0.01	0.55	5.85	2.66
10	Lareh Sago Halaban	1.60	-	1.40	61.92	12.00
11	Harau	2.60	-	2.57	75.75	2.48
12	Pangkalan	4.20	-	3.70	35.90	2.83
13	Kapur IX	1.88	-	1.55	11.70	3.08
	Jumlah	24.06	0.44	21.39	342.36	16.00
	2021	23.72	0.72	21.26	333.00	15.66
	2020	17.39	0.99	15.42	350.00	22.70
	2019	16.77	2.16	11.81	217.00	18.37

*) Angka sementara

6 JAMBU AIR

No	Kecamatan	L. Pertanaman (ha)	Tanam (ha)	Panen (ha)	Produksi (ton)	Provitas (ton/ha)
1	Gunuang Omeh	-	-	-	-	-
2	Suliki	2.54	-	1.31	17.60	3.97
3	Bukik Barisan	5.06	1.00	3.76	48.70	4.34
4	Guguak	1.29	0.05	1.60	10.50	2.45
5	Mungka	7.15	-	6.60	36.30	1.83
6	Payakumbuh	6.00	-	6.00	158.00	7.54
7	Akabiluru	-	-	-	-	-
8	Luak	6.27	0.07	6.09	325.40	15.00
9	Situjuh Limo Nagari	9.03	-	9.20	99.23	4.13
10	Lareh Sago Halaban	8.93	-	8.90	350.25	15.00
11	Harau	2.14	-	1.69	18.65	4.63
12	Pangkalan	5.51	-	4.97	127.20	7.52
13	Kapur IX	7.60	-	6.00	121.00	5.27
	Jumlah 2022*	61.52	1.12	56.12	1,312.83	23.39
	2021	61.05	3.28	56.30	1,069.0	18.99
	2020	58.66	1.95	33.95	294.0	8.66
	2019	57.99	7.92	27.06	183.0	6.76

*) Angka sementara

7 JERUK SIAM

No	Kecamatan	L. Pertanaman (ha)	Tanam (ha)	Panen (ha)	Produksi (ton)	Provitas (ton/ha)
1	Gunuang Omeh	941.50	13.5	910.75	19659.80	6.04
2	Suliki	131.67	2.00	84.68	5188.70	20.00
3	Bukik Barisan	108.00	0.75	50.00	1880.00	14.19
4	Guguak	15.60	0.04	37.88	752.20	9.15
5	Mungka	13.34	1.13	4.04	119.30	8.00
6	Payakumbuh	7.43	-	7.15	225.90	8.98
7	Akabiluru	77.48	-	22.41	936.67	14.00
8	Luak	14.14	-	4.11	111.00	11.34
9	Situjuah Limo Nagari	42.86	5.50	27.13	448.28	4.72
10	Lareh Sago Halaban	57.69	-	49.60	1484.30	13.35
11	Harau	13.96	-	13.34	374.84	3.17
12	Pangkalan	16.03	1.25	4.40	84.20	4.79
13	Kapur IX	24.17	0.50	2.38	58.20	6.28
	Jumlah	1,463.86	24.66	1,217.85	31323.39	25.72
	2021	1,383.86	97.90	1,140.24	38368.00	33.65
	2020	1,290.06	81.37	965.27	58193.00	60.29
	2019	1,212.87	54.66	959.15	39593.00	41.28

*) Angka sementara

8 MANGGIS

No	Kecamatan	L. Pertanaman (ha)	Tanam (ha)	Panen (ha)	Produksi (ton)	Provitas (ton/ha)
1	Gunuang Omeh	106.08	0.50	45.30	1,381.80	10.44
2	Suliki	161.71	2.50	101.52	4,593.70	19.31
3	Bukik Barisan	617.28	0.20	461.28	7,499.60	6.19
4	Guguak	233.56	0.20	140.12	621.60	1.51
5	Mungka	81.39	-	49.57	789.30	7.00
6	Payakumbuh	132.67	-	63.17	4,669.70	20.99
7	Akabiluru	93.84	-	50.00	822.30	10.00
8	Luak	35.01	-	12.36	423.00	12.54
9	Situjuah Limo Nagari	76.94	-	31.48	215.50	4.49
10	Lareh Sago Halaban	143.80	-	64.25	3,163.70	14.37
11	Harau	297.85	-	151.55	428.25	7.14
12	Pangkalan	51.64	3.00	12.49	162.20	6.49
13	Kapur IX	134.07	0.30	56.22	2,047.7	21.28
	Jumlah 2022*	2,165.84	6.70	1,239.31	26,818.4	21.64
	2021	2,168.77	59.13	1,210.81	29,735.0	24.56
	2020	2,138.60	122.30	974.45	20,981.0	21.53
	2019	2,017.26	471.10	825.00	10,412.0	12.62

*) Angka sementara

9 NANGKA

No	Kecamatan	L. Pertanaman (ha)	Tanam (ha)	Panen (ha)	Produksi (ton)	Provitas (ton/ha)
1	Gunuang Omeh	5.00	-	3.17	54.9	4.60
2	Suliki	1.82	-	0.58	9.78	4.60
3	Bukik Barisan	4.71	0.35	4.26	53.3	4.03
4	Guguak	9.55	0.11	9.33	110.2	3.88
5	Mungka	9.04	-	0.37	1.7	1.16
6	Payakumbuh	13.69	-	5.79	90.3	4.45
7	Akabiluru	16.67	-	15.34	89.5	2.50
8	Luak	11.23	-	9.32	126.8	5.61
9	Situjuah Limo Nagari	10.60	-	10.39	159.8	4.04
10	Lareh Sago Halaban	14.40	0.05	9.22	202.3	6.00
11	Harau	6.65	0.02	6.63	18.1	0.88
12	Pangkalan	51.56	-	51.11	126.8	3.60
13	Kapur IX	18.64	0.15	14.64	68.7	2.53
	Jumlah 2022*	173.56	0.68	140.15	1,112.2	7.94
	2021	174.59	5.01	142.44	1,047.0	7.35
	2020	171.50	2.85	100.35	804.0	8.01
	2019	170.60	6.54	86.29	680.0	7.88

*) Angka sementara

10 NENAS

No	Kecamatan	L. Pertanaman (ha)	Tanam (ha)	Panen (ha)	Produksi (ton)	Provitas (ton/ha)
1	Gunuang Omeh	-	-	-	-	-
2	Suliki	-	-	-	-	-
3	Bukik Barisan	-	-	-	-	-
4	Guguak	-	-	-	-	-
5	Mungka	0.004	-	0.004	1.2	95.16
6	Payakumbuh	-	-	-	-	-
7	Akabiluru	-	-	-	-	-
8	Luak	0.024	-	0.025	6.3	110.47
9	Situjuh Limo Nagari	-	-	-	-	-
10	Lareh Sago Halaban	0.506	0.005	0.469	33.3	18.66
11	Harau	0.002	-	-	0.5	62.05
12	Pangkalan	0.015	-	0.015	2.4	45.76
13	Kapur IX	0.021	-	0.021	2.2	49.24
	Jumlah 2022*	0.573	0.005	0.533	46.0	86.21
	2021	0.572	0.035	0.543	202.0	372.09
	2020	0.564	0.340	0.177	83.0	468.93
	2019	0.303	0.019	0.236	97.0	411.51

*) Angka sementara

11 PEPAYA

No	Kecamatan	L. Pertanaman (ha)	Tanam (ha)	Panen (ha)	Produksi (ton)	Provitas (ton/ha)
1	Gunuang Omeh	0.72	0.01	0.72	61.50	23.60
2	Suliki	1.55	0.32	0.96	82.1	25.56
3	Bukik Barisan	3.42	0.14	3.78	323.9	27.41
4	Guguak	19.13	0.28	18.60	451.7	8.64
5	Mungka	3.45	0.10	3.29	182.9	15.92
6	Payakumbuh	6.51	7.70	2.50	331.4	47.18
7	Akabiluru	7.51	-	5.64	1,371.5	80.00
8	Luak	0.56	0.01	0.54	89.9	44.68
9	Situjuh Limo Nagari	2.23	0.02	2.68	220.3	23.43
10	Lareh Sago Halaban	6.19	0.60	4.20	579.4	40.00
11	Harau	3.31	0.05	1.45	154.1	31.77
12	Pangkalan	0.04	-	0.12	2.5	9.69
13	Kapur IX	2.74	0.03	2.03	55.3	7.34
	Jumlah 2022*	57.35	9.24	46.51	3,906.5	84.00
	2021	65.83	17.47	59.46	4,853.0	81.62
	2020	70.15	35.06	41.73	3,169.0	75.94
	2019	57.68	32.97	27.09	2,093.0	12.36

*) Angka sementara

12 PISANG

No	Kecamatan	L. Pertanaman (ha)	Tanam (ha)	Panen (ha)	Produksi (ton)	Provitas (ton/ha)
1	Gunuang Omeh	19.76	0.90	18.66	3,869.30	54.97
2	Suliki	11.99	0.20	11.52	2,284.8	56.67
3	Bukik Barisan	57.73	0.14	57.62	5,566.7	44.07
4	Guguak	34.55	0.04	33.81	1,501.3	14.78
5	Mungka	6.47	0.01	6.42	567.9	25.00
6	Payakumbuh	11.63	10.05	2.88	249.0	31.18
7	Akabiluru	11.43	0.30	9.50	2,610.1	75.00
8	Luak	44.55	0.01	44.50	5,862.8	60.00
9	Situjuah Limo Nagari	107.83	0.02	108.39	10,449.3	24.25
10	Lareh Sago Halaban	35.30	0.40	37.30	8,075.7	60.00
11	Harau	27.55	0.03	27.74	5,637.0	60.00
12	Pangkalan	0.77	-	0.75	74.6	29.89
13	Kapur IX	2.67	0.03	2.10	182.1	24.41
	Jumlah 2022*	372.21	12.12	361.18	46,930.6	129.94
	2021	376.96	19.84	362.56	39,318.0	108.45
	2020	380.42	378.05	215.13	16,766.0	19.82
	2019	385.68	19.29	212.81	14,543.0	17.09

*) Angka sementara

13 RAMBUTAN

No	Kecamatan	L. Pertanaman (ha)	Tanam (ha)	Panen (ha)	Produksi (ton)	Provitas (ton/ha)
1	Gunuang Omeh	17.80	-	17.94	197.7	4.23
2	Suliki	20.64	-	18.89	523.7	14.66
3	Bukik Barisan	9.96	0.60	16.91	153.3	6.01
4	Guguak	139.40	-	139.08	161.6	0.93
5	Mungka	25.61	-	25.42	364.6	5.00
6	Payakumbuh	29.80	-	24.80	327.1	5.88
7	Akabiluru	14.40	-	14.10	266.5	10.00
8	Luak	76.27	0.02	72.54	1,487.4	10.00
9	Situjuah Limo Nagari	53.87	-	53.59	275.6	2.06
10	Lareh Sago Halaban	56.06	-	55.31	1,969.1	10.00
11	Harau	7.91	-	8.41	11.3	1.20
12	Pangkalan	196.39	-	196.31	982.4	5.00
13	Kapur IX	119.43	-	55.31	5,565.4	16.45
	Jumlah 2022*	767.54	0.62	698.61	12,285.7	17.59
	2021	783.27	2.7	766.46	15363.0	20.04
	2020	800.49	2.77	289.69	3115.0	10.75
	2019	805.50	3.12	303.23	2740.0	9.04

*) Angka sementara

14 SALAK

No	Kecamatan	L. Pertanaman (ha)	Tanam (ha)	Panen (ha)	Produksi (ton)	Provitas (ton/ha)
1	Gunuang Omeh	-	-	-	-	-
2	Suliki	0.02	-	0.003	0.3	2.13
3	Bukik Barisan	-	-	-	-	-
4	Guguak	1.00	-	1.00	60.0	1.00
5	Mungka	-	-	-	-	-
6	Payakumbuh	-	-	-	-	-
7	Akabiluru	0.79	-	0.63	53.4	1.00
8	Luak	-	-	-	-	-
9	Situjuah Limo Nagari	-	-	-	-	-
10	Lareh Sago Halaban	-	-	-	-	-
11	Harau	-	-	-	-	-
12	Pangkalan	-	-	-	-	-
13	Kapur IX	-	-	-	-	-
	Jumlah 2022*	1.82	-	1.63	113.7	69.87
	2021	1.85	-	1.83	127	69.38
	2020	3.71	-	2.08	21.0	10.08
	2019	3.74	0.02	1.44	35.0	24.31

*) Angka sementara

15 SAWO

No	Kecamatan	L. Pertanaman (ha)	Tanam (ha)	Panen (ha)	Produksi (ton)	Provitas (ton/ha)
1	Gunuang Omeh	3.50	-	3.24	33.6	2.93
2	Suliki	2.73	-	1.58	11.9	1.88
3	Bukik Barisan	9.33	0.40	6.18	77.2	3.70
4	Guguak	0.41	0.16	3.00	12.0	4.00
5	Mungka	1.21	-	0.98	4.3	1.09
6	Payakumbuh	9.65	-	9.65	196.5	6.96
7	Akabiluru	3.30	-	3.25	12.2	2.39
8	Luak	8.94	0.05	7.83	158.1	10.37
9	Situjuah Limo Nagari	2.26	-	2.07	13.2	2.56
10	Lareh Sago Halaban	14.27	-	10.97	473.4	11.99
11	Harau	2.99	-	3.09	23.9	2.59
12	Pangkalan	15.49	-	15.72	12.0	0.39
13	Kapur IX	3.17	-	2.17	9.1	1.35
	Jumlah 2022*	77.25	0.61	69.73	1,037.3	14.88
	2021	77.36	2.60	67.00	1,198.0	17.88
	2020	75.90	3.18	42.76	586.0	13.70
	2019	73.78	1.85	35.44	278.0	7.84

*) Angka sementara

16 SIRSAK

No	Kecamatan	L. Pertanaman (ha)	Tanam (ha)	Panen (ha)	Produksi (ton)	Provitas (ton/ha)
1	Gunuang Omeh	-	-	-	-	-
2	Suliki	3.74	-	2.59	24.8	0.85
3	Bukik Barisan	3.10	0.18	2.17	69.7	9.73
4	Guguak	0.47	0.12	1.08	16.2	12.46
5	Mungka	5.97	-	5.55	35.4	1.86
6	Payakumbuh	28.57	-	27.75	225.6	5.68
7	Akabiluru	9.09	-	8.51	83.6	2.00
8	Luak	5.03	-	5.0	84.5	2.10
9	Situjuh Limo Nagari	0.42	-	0.17	2.2	1.13
10	Lareh Sago Halaban	4.99	-	4.46	127.7	2.53
11	Harau	33.30	-	33.04	189.9	0.83
12	Pangkalan	5.54	-	3.20	19.4	0.68
13	Kapur IX	1.83	-	1.01	14.1	1.73
	Jumlah 2022*	102.04	0.30	94.49	893.1	9.45
	2021	102.25	2.16	94.04	1,464.0	15.57
	2020	101.10	2.12	64.23	855.0	13.31
	2019	99.79	4.75	53.16	629.0	11.83

*) Angka sementara

17 MELINJO

No	Kecamatan	L. Pertanaman (ha)	Tanam (ha)	Panen (ha)	Produksi (ton)	Provitas (ton/ha)
1	Gunuang Omeh	-	-	-	-	-
2	Suliki	0.29	-	0.07	0.7	0.93
3	Bukik Barisan	-	-	-	-	-
4	Guguak	0.17	0.040	0.10	0.6	1.03
5	Mungka	-	-	-	-	-
6	Payakumbuh	0.83	-	0.65	8.9	2.47
7	Akabiluru	-	-	-	-	-
8	Luak	2.45	-	2.40	50.7	3.93
9	Situjuh Limo Nagari	1.87	-	1.77	34.3	2.94
10	Lareh Sago Halaban	0.76	0.072	0.68	11.3	1.57
11	Harau	0.06	-	0.08	0.5	0.92
12	Pangkalan	-	-	-	-	-
13	Kapur IX	-	-	-	-	-
	Jumlah 2022*	6.42	0.112	5.74	107.1	18.64
	2021	6.41	0.058	5.79	62.0	10.71
	2020	7.20	2.480	2.74	29.2	10.67
	2019	7.42	0.140	2.40	22.0	9.17

*) Angka sementara

18 PETAI

No	Kecamatan	L. Pertanaman (ha)	Tanam (ha)	Panen (ha)	Produksi (ton)	Provitas (ton/ha)
1	Gunuang Omeh	3.30	0.05	1.87	27.7	4.72
2	Suliki	15.61	2.00	1.01	5.3	3.49
3	Bukik Barisan	31.48	0.60	17.25	214.9	10.64
4	Guguak	3.00	0.24	8.62	43.4	9.44
5	Mungka	12.72	-	3.57	30.6	9.58
6	Payakumbuh	43.56	-	39.25	653.0	21.98
7	Akabiluru	54.43	-	48.46	612.1	10.00
8	Luak	14.36	0.02	11.01	255.7	8.00
9	Situjuah Limo Nagari	7.19	-	5.79	105.6	5.22
10	Lareh Sago Halaban	39.28	0.50	33.53	997.0	8.00
11	Harau	48.22	0.05	35.52	285.8	3.00
12	Pangkalan	44.86	0.40	44.33	1,303.2	8.70
13	Kapur IX	23.11	0.63	4.31	70.8	4.62
	Jumlah 2022*	341.12	4.49	254.52	4,605.1	18.09
	2021	339.47	14.22	220.12	3,433.0	15.60
	2020	330.53	46.09	120.93	1,866.0	15.43
	2019	286.15	26.59	97.57	1,140.0	11.68

*) Angka sementara

19 JENGGOL

No	Kecamatan	L. Pertanaman (ha)	Tanam (ha)	Panen (ha)	Produksi (ton)	Provitas (ton/ha)
1	Gunuang Omeh	5.82	4.00	1.72	22.0	3.91
2	Suliki	17.58	3.00	1.62	9.0	4.02
3	Bukik Barisan	28.50	0.60	14.44	211.8	4.99
4	Guguak	3.42	0.28	7.22	43.7	3.40
5	Mungka	18.14	-	1.88	19.6	3.98
6	Payakumbuh	31.00	-	27.00	659.20	10.43
7	Akabiluru	34.89	-	24.39	260.7	4.05
8	Luak	8.93	-	6.94	229.5	10.00
9	Situjuah Limo Nagari	6.07	-	4.77	110.8	6.78
10	Lareh Sago Halaban	10.95	-	4.90	191.5	10.00
11	Harau	16.81	0.05	6.76	86.5	3.98
12	Pangkalan	97.94	0.40	94.94	552.9	5.20
13	Kapur IX	122.70	0.52	17.02	991.6	15.99
	Jumlah	402.75	8.85	213.60	3,388.7	15.86
	2021	396.65	81.58	184.66	5,157.0	27.93
	2020	322.85	19.27	156.30	2,903.0	18.57
	2019	305.92	36.96	139.40	2,664.0	19.11

*) Angka sementara

20 MANGGA

No	Kecamatan	L. Pertanaman (ha)	Tanam (ha)	Panen (ha)	Produksi (ton)	Provitas (ton/ha)
1	Gunuang Omeh	4.32	-	4.19	63.8	4.43
2	Suliki	5.08	-	2.72	36.6	8.24
3	Bukik Barisan	35.12	1.15	17.97	353.7	6.81
4	Guguak	8.88	-	8.43	116.6	3.71
5	Mungka	2.48	-	0.77	4.4	1.89
6	Payakumbuh	12.17	-	12.17	280.4	5.94
7	Akabiluru	21.03	-	12.00	23.8	1.00
8	Luak	9.76	0.05	3.42	175.5	15.20
9	Situjuah Limo Nagari	6.41	-	5.49	42.4	2.71
10	Lareh Sago Halaban	12.34	-	9.49	518.8	14.98
11	Harau	4.27	-	4.17	18.4	1.50
12	Pangkalan	42.42	-	37.99	654.5	7.08
13	Kapur IX	7.84	-	3.25	44.5	3.71
	Jumlah 2022*	172.12	1.20	122.06	2,333.2	19.12
	2021	176.06	5.46	118.36	2,504.0	21.16
	2020	173.21	25.18	74.93	1,102.0	14.71
	2019	148.69	8.08	50.80	429.0	8.44

*) Angka sementara

21 NAGA

No	Kecamatan	L. Pertanaman (ha)	Tanam (ha)	Panen (ha)	Produksi (ton)	Provitas (ton/ha)
1	Gunuang Omeh	-	-	-	-	-
2	Suliki	0.02	-	0.02	0.90	4.50
3	Bukik Barisan	-	-	-	-	-
4	Guguak	7.66	0.01	5.44	83.1	2.00
5	Mungka	0.15	0.15	-	-	-
6	Payakumbuh	-	-	-	-	-
7	Akabiluru	1.83	-	1.89	113.6	6.19
8	Luak	-	-	-	-	-
9	Situjuh Limo Nagari	-	-	-	-	-
10	Lareh Sago Halaban	0.04	0.01	-	-	-
11	Harau	0.70	-	1.00	15.73	1.94
12	Pangkalan	0.07	0.06	0.002	0.04	2.00
13	Kapur IX	-	-	-	-	-
	Jumlah 2022*	10.47	0.23	8.35	213.4	25.55
	2021	10.58	2.23	8.96	227.0	25.35
	2020	15.94	5.41	16.77	62.6	3.73
	2019	13.00	23.00	4.00	11.5	2.88

*) Angka sementara

22 ANGGUR

No	Kecamatan	L. Pertanaman (ha)	Tanam (ha)	Panen (ha)	Produksi (ton)	Provitas (ton/ha)
1	Gunuang Omeh	-	-	-	-	-
2	Suliki	-	-	-	-	-
3	Bukik Barisan	-	-	-	-	-
4	Guguak	-	-	-	-	-
5	Mungka	-	-	-	-	-
6	Payakumbuh	-	-	-	-	-
7	Akabiluru	0.02	0.02	-	-	-
8	Luak	-	-	-	-	-
9	Situjuh Limo Nagari	-	-	-	-	-
10	Lareh Sago Halaban	-	-	-	-	-
11	Harau	-	-	-	-	-
12	Pangkalan	-	-	-	-	-
13	Kapur IX	-	-	-	-	-
	Jumlah	0.02	0.02	-	-	-
	2022*	-	-	-	-	-
	2021	-	-	-	-	-
	2020	-	-	-	-	-
	2019	-	-	-	-	-

*) Angka sementara

23 JERUK PAMELO

No	Kecamatan	L. Pertanaman (ha)	Tanam (ha)	Panen (ha)	Produksi (ton)	Provitas (ton/ha)
1	Gunuang Omeh	-	-	-	-	-
2	Suliki	-	-	-	-	-
3	Bukik Barisan	-	-	-	-	-
4	Guguak	-	-	-	-	-
5	Mungka	0.06	-	-	-	-
6	Payakumbuh	3.21	-	3.21	38.60	2.76
7	Akabiluru	6.57	-	6.60	6.28	0.50
8	Luak	-	-	-	-	-
9	Situjuah Limo Nagari	-	-	-	-	-
10	Lareh Sago Halaban	1.22	-	0.75	4.80	1.13
11	Harau	-	-	-	-	-
12	Pangkalan	-	-	-	-	-
13	Kapur IX	0.33	-	2.56	3.20	0.50
	Jumlah 2022*	11.39	-	13.12	52.9	4.03
	2021	13.79	-	10.69	132.0	12.35
	2020	13.72	0.03	4.86	58.0	11.94
	2019	13.83	0.06	4.88	35.0	7.17

*) Angka sementara

24 JERUK LEMON

No	Kecamatan	L. Pertanaman (ha)	Tanam (ha)	Panen (ha)	Produksi (ton)	Provitas (ton/ha)
1	Gunuang Omeh	0.63	0.02	0.31	17.34	1.87
2	Suliki	0.25	-	0.25	2.70	0.34
3	Bukik Barisan	-	-	-	-	-
4	Guguak	5.67	0.04	4.99	38.90	0.35
5	Mungka	-	-	-	-	-
6	Payakumbuh	-	-	-	-	-
7	Akabiluru	0.27	0.06	0.23	13.00	2.50
8	Luak	-	-	-	-	-
9	Situjuh Limo Nagari	-	-	-	-	-
10	Lareh Sago Halaban	-	-	-	-	-
11	Harau	0.23	0.04	-	-	-
12	Pangkalan	0.15	-	0.15	2.28	0.48
13	Kapur IX	0.06	-	-	-	-
	Jumlah 2022*	7.26	0.17	5.93	74.2	12.52
	2021	7.17	1.33	5.85	131.0	22.39
	2020	-	-	-	-	-
	2019	-	-	-	-	-

*) Angka sementara


25 LENGKENG

No	Kecamatan	L. Pertanaman (ha)	Tanam (ha)	Panen (ha)	Produksi (ton)	Provitas (ton/ha)
1	Gunuang Omeh	-	-	-	-	-
2	Suliki	0.05	-	0.05	0.05	8.00
3	Bukik Barisan	-	-	-	-	-
4	Guguak	2.84	-	2.60	13.40	8.62
5	Mungka	-	-	-	-	-
6	Payakumbuh	-	-	-	-	-
7	Akabiluru	-	-	-	-	-
8	Luak	-	-	-	-	-
9	Situjuah Limo Nagari	-	-	-	-	-
10	Lareh Sago Halaban	-	-	-	-	-
11	Harau	1.10	0.20	-	-	-
12	Pangkalan	2.00	-	2.00	3.48	5.86
13	Kapur IX	2.27	0.11	0.70	4.10	12.66
	Jumlah 2022*	8.25	0.31	5.34	21.0	3.94
	2021	8.03	1.81	5.40	21.0	3.89
	2020	-	-	-	-	-
	2019	-	-	-	-	-

*) Angka sementara



PERKEBUNAN



1 KARET

No	Kecamatan	TBM (ha)	TM (ha)	TR (ha)	Jumlah (ha)	Produksi (ton)	Produktivitas Ton/Ha
1	Gunuang Omeh	0.5	0.5	0	1.0	50.10	100.20
2	Suliki	15	42	23	80.0	30.00	0.71
3	Bukik Barisan	461	415	0	876.0	50.05	0.12
4	Guguak	34	67	0	101.0	50.94	0.76
5	Mungka	50	72	0	122.0	36.57	0.51
6	Payakumbuh	1	21	0	22.0	7.18	0.34
7	Akabiluru	29	218	0	247.0	50.81	0.23
8	Luak	1	3	0	4.0	1.66	0.55
9	Situjuh Limo Nagari	2	14	0	16.0	4.36	0.31
10	Lareh Sago Halaban	92	603	2	697.0	307.62	0.51
11	Harau	44	108	15	167.0	15.35	0.14
12	Pangkalan	0	5329	3669	8,998.0	3,614.75	0.68
13	Kapur IX	561	5562	0	6,123.0	2,785.18	0.50
Jumlah		2022*	12,454.5	3,709.00	17,454.0	7,004.56	0.56
		2021	12,283.5	3,875.00	17,569.8	6,795.23	0.55
		2020	12,483.0	3,896.00	17,862.0	6,443.00	0.52
		2019	12,460.0	3,502.00	17,650.0	13,200.00	1.06

*) Angka sementara

Ket : TBM : Tanaman Belum Menghasilkan TR : Tanaman Rusak

TM : Tanaman Menghasilkan

2 KELAPA

No	Kecamatan	TBM (ha)	TM (ha)	TR (ha)	Jumlah (ha)	Produksi (ton)	Produktivitas Ton/Ha
1	Gunuang Omeh	1	29.00	0	30.0	11.32	0.39
2	Suliki	61	120.00	20	201.0	246.50	2.05
3	Bukik Barisan	23	116.00	0	139.0	7.98	0.07
4	Guguak	28	1001.00	0	1,029.0	1020.91	1.02
5	Mungka	6	920.00	4	930.0	1741.80	1.89
6	Payakumbuh	50	338.00	0	388.0	690.17	2.04
7	Akabiluru	1	142.00	0	143.0	219.45	1.55
8	Luak	32	145.00	0	177.0	233.33	1.61
9	Situjuh Limo Nagari	75	165.00	0	240.0	132.71	0.80
10	Lareh Sago Halaban	110	169.00	1	280.0	56.51	0.33
11	Harau	236	886.00	0	1,122.0	405.62	0.46
12	Pangkalan	8	83.00	93	184.0	236.31	2.85
13	Kapur IX	34	145.00	0	179.0	51.89	0.36
	Jumlah	2022*	665.0	118.0	5,042.0	5,054.49	1.19
		2021	198.0	76.0	3,012.0	8,725.86	3.19
		2020	705.0	236.0	5,203.0	4,348.47	1.02
		2019	751.0	113.0	5,221.0	4,147.00	0.95

*) Angka sementara

Ket : TBM : Tanaman Belum Menghasilkan

TM : Tanaman Menghasilkan

TR : Tanaman Rusak

3 CASSIVERA

No	Kecamatan	TBM (ha)	TM (ha)	TR (ha)	Jumlah (ha)	Produksi (ton)	Produktivitas Ton/Ha
1	Gunuang Omeh	6.0	74.0	1.0	81.0	153.4	2.07
2	Suliki	50.0	47.0	-	97.0	104.3	2.22
3	Bukik Barisan	90.0	0	-	90.0	-	-
4	Guguak	10.0	95.0	-	105.0	48.4	0.51
5	Mungka	72.0	36.0	-	108.0	53.4	1.48
6	Payakumbuh	-	28.0	-	28.0	50.1	1.79
7	Akabiluru	70.0	34.0	-	104.0	6.1	0.18
8	Luak	6.0	19.0	-	25.0	25.8	1.36
9	Situjuah Limo Nagari	11.5	15.0	-	26.5	25.3	1.69
10	Lareh Sago Halaban	5	15	-	20.0	29.8	1.98
11	Harau	-	-	1	1.0	-	-
12	Pangkalan	-	-	-	-	-	-
13	Kapur IX	-	-	-	-	-	-
	Jumlah 2022*	320.5	363.0	2.0	685.5	496.57	1.37
	2021	316.5	350.0	43.0	709.5	431.50	1.23
	2020	320.0	396.0	30.0	746.0	688.00	1.74
	2019	292.0	514.0	8.0	814.0	268.76	0.52

*) Angka sementara

Ket : TBM : Tanaman Belum Menghasilkan
TM : Tanaman Menghasilkan

TR : Tanaman Rusak

4 CENGKEH

No	Kecamatan	TBM (ha)	TM (ha)	TR (ha)	Jumlah (ha)	Produksi (ton)	Produktivitas Ton/Ha
1	Gunuang Omeh	8	10	1	19.0	8.48	0.85
2	Suliki	26	11	-	37.0	3.16	0.29
3	Bukik Barisan	38	30	-	68.0	13.63	0.45
4	Guguak	37	14	45	96.0	8.28	0.59
5	Mungka	8	77	-	85.0	37.01	0.48
6	Payakumbuh	-	9	-	9.0	4.00	0.44
7	Akabiluru	10	20	-	30.0	3.53	0.18
8	Luak	8	19	-	27.0	4.25	0.22
9	Situjuah Limo Nagari	10	16	-	26.0	8.67	0.54
10	Lareh Sago Halaban	16	7	-	23.0	4.23	0.60
11	Harau	4	3	5	12.0	1.53	0.51
12	Pangkalan	-	-	-	-	-	-
13	Kapur IX	-	-	-	-	-	-
	Jumlah	2022* 165.0	216.0	51.0	432.0	96.75	0.45
		2021 163.5	208.0	73.5	445.0	84.95	0.41
		2020 171.5	259.0	17.5	448.0	71.28	0.28
		2019 230.0	201.0	8.0	439.0	89.00	0.44

*) Angka sementara

Ket : TBM : Tanaman Belum Menghasilkan

TM : Tanaman Menghasilkan

TR : Tanaman Rusak

5 TEMBAKAU

No	Kecamatan	Tanam	Panen	Produksi (ton)	Provitas (ton/ha)
1	Gunuang Omeh	16	3	1.48	0.493
2	Suliki	6	3	1.00	0.333
3	Bukik Barisan	31	9	6.62	0.736
4	Guguak	3	1	0.85	0.850
5	Mungka	-	-	0.00	-
6	Payakumbuh	-	-	0.00	-
7	Akabiluru	17	3	0.84	0.278
8	Luak	10	4	2.24	0.560
9	Situjuah Limo Nagari	27	7	4.10	0.586
10	Lareh Sago Halaban	3.5	2.5	2.01	0.804
11	Harau	5	3	0.91	0.303
12	Pangkalan	-	-	0.00	-
13	Kapur IX	-	-	0.00	-
	Jumlah 2022*	118.0	35.5	20.05	0.56
	2021	149.0	204.0	143.75	0.70
	2020	183.0	61.5	73.41	1.19
	2019	24.0	76.0	93.00	1.22

*) Angka sementara

6 KOPI ROBUSTA

No	Kecamatan	TBM (ha)	TM (ha)	TR (ha)	Jumlah (ha)	Produksi (ton)	Produktivitas Ton/Ha	
1	Gunuang Omeh	0	28	3	31.0	9.38	0.34	
2	Suliki	74	40	16	130.0	76.13	1.90	
3	Bukik Barisan	46	133	-	179.0	57.68	0.43	
4	Guguak	9	24	14	47.0	37.99	1.58	
5	Mungka	5	10	-	15.0	12.46	1.25	
6	Payakumbuh	4.5	15	-	19.5	9.24	0.62	
7	Akabiluru	11	120	-	131.0	108.06	0.90	
8	Luak	14	20	-	34.0	6.89	0.34	
9	Situjuh Limo Nagari	4	35	-	39.0	34.75	0.99	
10	Lareh Sago Halaban	4	3	-	7.0	4.44	1.48	
11	Harau	3	3	-	6.0	3.69	1.23	
12	Pangkalan	-	5	1	6.0	28.58	5.72	
13	Kapur IX	-	-	-	-	-	-	
	Jumlah	2022*	174.5	436.0	34.00	644.5	389.28	0.89
		2021	127.5	384.0	110.00	621.5	363.84	0.95
		2020	132.0	487.0	122.00	741.0	340.29	0.70
		2019	90.0	755.0	41.00	886.0	673.00	0.89

*) Angka sementara

Ket : TBM : Tanaman Belum Menghasilkan

TM : Tanaman Menghasilkan

TR : Tanaman Rusak

7 GAMBIR

No	Kecamatan	TBM (ha)	TM (ha)	TR (ha)	Jumlah (ha)	Produksi (ton)	Produktivitas Ton/Ha
1	Gunuang Omeh	-	-	0	-	-	-
2	Suliki	10	147	0	157.0	89.65	0.61
3	Bukik Barisan	42.5	2,625	0	2,667.5	516.91	0.20
4	Guguak	-	-	0	-	-	-
5	Mungka	270	660	6	936.0	69.50	0.11
6	Payakumbuh	-	374	0	374.0	249.60	0.67
7	Akabiluru	-	-	0	-	-	-
8	Luak	-	-	0	-	-	-
9	Situjuh Limo Nagari	-	-	0	-	-	-
10	Lareh Sago Halaban	7	119	0	126.0	87.22	0.73
11	Harau	180	769	150	1,099.0	20.65	0.03
12	Pangkalan	-	4,345	72	4,417.0	3,028.66	0.70
13	Kapur IX	106	7,653	0	7,759.0	3,714.22	0.49
	Jumlah	2022*	16,692.0	228.0	17,535.5	7,776.42	0.47
		2021	16,623.0	300.0	17,547.5	7,845.89	0.47
		2020	618.0	320.0	16,702.0	7,827.00	0.50
		2019	695.0	115.0	16,574.0	6,802.00	0.43

*) Angka sementara

Ket : TBM

TM

: Tanaman Belum Menghasilkan

: Tanaman Menghasilkan

TR : Tanaman Rusak

8 ENAU

No	Kecamatan	TBM (ha)	TM (ha)	TR (ha)	Jumlah (ha)	Produksi (ton)	Produktivitas Ton/Ha
1	Gunuang Omeh	12	24	0	36.0	10.06	0.42
2	Suliki	2	8	0	10.0	27.32	3.41
3	Bukik Barisan	20	78	0	98.0	32.92	0.42
4	Guguak	3	13	1	17.0	6.89	0.53
5	Mungka	9	29	2	40.0	315.15	10.87
6	Payakumbuh	4	21	0	25.0	15.66	0.75
7	Akabiluru	0	0	0	-	-	-
8	Luak	8	28	0	36.0	4.09	0.15
9	Situjuah Limo Nagari	15	24	0	39.0	27.77	1.16
10	Lareh Sago Halaban	21	52	0	73.0	60.18	1.16
11	Harau	3	4	1	8.0	13.88	3.47
12	Pangkalan	-	-	-	-	-	-
13	Kapur IX	-	-	-	-	-	-
	Jumlah	97.0	281.0	4.0	382.0	513.91	1.83
	2021	97.0	285.0	6.0	388.0	499.14	1.75
	2020	104.0	282.0	3.0	389.0	404.00	1.43
	2019	82.0	310.0	9.0	401.0	481.00	1.55

*) Angka sementara

Ket : TBM : Tanaman Belum Menghasilkan

TM : Tanaman Menghasilkan

TR : Tanaman Rusak

9 KAKAO

No	Kecamatan	TBM (ha)	TM (ha)	TR (ha)	Jumlah (ha)	Produksi (ton)	Produktivitas Ton/Ha
1	Gunuang Omeh	12	19	0	31.0	7.37	0.39
2	Suliki	107	186	41	334.0	110.96	0.60
3	Bukik Barisan	40	535	0	575.0	233.01	0.44
4	Guguak	4	378	0	382.0	79.92	0.21
5	Mungka	44	75	30	149.0	45.08	0.60
6	Payakumbuh	80	398	0	478.0	269.61	0.68
7	Akabiluru	5	1195	10	1,210.0	375.80	0.31
8	Luak	17	35	0	52.0	18.85	0.54
9	Situjuh Limo Nagari	95	216	257	568.0	218.31	1.01
10	Lareh Sago Halaban	81	50	5	136.0	13.33	0.27
11	Harau	50	69	15	134.0	137.16	1.99
12	Pangkalan	3	92	237	332.0	76.49	0.83
13	Kapur IX	92	44	10	146.0	4.53	0.10
	Jumlah	630	3,292	605	4,527.0	1,590.41	0.48
	2021	738	3,099	2,272	6,109.0	2,003.97	0.65
	2020	728	3,352	2,805	6,885.0	1,767.00	0.53
	2019	2,285	4,570	1,439	8,294.0	4,090.00	0.89

*) Angka sementara

Ket : TBM : Tanaman Belum Menghasilkan

TM : Tanaman Menghasilkan

TR : Tanaman Rusak

10 PINANG

No	Kecamatan	TBM (ha)	TM (ha)	TR (ha)	Jumlah (ha)	Produksi (ton)	Produktivitas Ton/Ha
1	Gunuang Omeh	3	25	0	28.0	4.07	0.16
2	Suliki	26	24	0	50.0	32.00	1.33
3	Bukik Barisan	189	31	0	220.0	25.60	0.83
4	Guguak	12	178	0	190.0	89.88	0.50
5	Mungka	7	32	1	40.0	31.50	0.98
6	Payakumbuh	30	79	0	109.0	60.94	0.77
7	Akabiluru	5	37	0	42.0	29.02	0.78
8	Luak	24	72	0	96.0	50.81	0.71
9	Situjuh Limo Nagari	29	42	0	71.0	28.95	0.69
10	Lareh Sago Halaban	74	45	0	119.0	40.59	0.90
11	Harau	5	30	0	35.0	18.42	0.61
12	Pangkalan	8	108	0	116.0	104.78	0.97
13	Kapur IX	42	100	0	142.0	52.86	0.53
	Jumlah 2022*	454.0	803.0	1.0	1,258.0	569.41	0.71
	2021	418.0	799.0	116.0	1,333.0	527.29	0.66
	2020	421.0	855.0	6.0	1,282.0	418.00	0.49
	2019	135.0	1,076.0	13.0	1,224.0	711.00	0.66

*) Angka sementara

Ket : TBM : Tanaman Belum Menghasilkan

TM : Tanaman Menghasilkan

TR : Tanaman Rusak

11 KOPI ARABIKA

No	Kecamatan	TBM (ha)	TM (ha)	TR (ha)	Jumlah (ha)	Produksi (ton)	Produktivitas Ton/Ha
1	Gunuang Omeh	6	26	1	33.0	3.54	0.14
2	Suliki	3	-	-	3.0	-	-
3	Bukik Barisan	-	3	-	3.0	3.06	1.02
4	Guguak	1	-	-	1.0	-	-
5	Mungka	-	-	-	-	-	-
6	Payakumbuh	-	2.5	-	2.5	0.27	0.11
7	Akabiluru	-	-	-	-	-	-
8	Luak	14	5	-	19.0	-	-
9	Situjuh Limo Nagari	83	83	289	455.0	22.62	0.27
10	Lareh Sago Halaban	4	-	-	4.0	-	-
11	Harau	7	-	-	7.0	-	-
12	Pangkalan	-	-	-	-	-	-
13	Kapur IX	-	-	-	-	-	-
	Jumlah	118.0	119.5	290.0	527.5	29.48	0.25
	2021	126.0	87.5	412.0	625.5	17.03	0.19
	2020	105.0	81.0	534.0	720.0	82.00	1.01
	2019	5.0	970.0	1.0	976.0	980.00	1.01

*) Angka sementara

Ket : TBM : Tanaman Belum Menghasilkan

TM : Tanaman Menghasilkan

TR : Tanaman Rusak

11 KELAPA SAWIT

No	Kecamatan	TBM (ha)	TM (ha)	TR (ha)	Jumlah (ha)	Produksi (ton)	Produktivitas Ton/Ha
1	Gunuang Omeh	-	-	-	-	-	-
2	Suliki	-	-	-	-	-	-
3	Bukik Barisan	-	6	-	6.0	0.80	0.13
4	Guguak	-	-	-	-	-	-
5	Mungka	-	-	-	-	-	-
6	Payakumbuh	-	-	-	-	-	-
7	Akabiluru	-	6	-	6.0	13.47	2.25
8	Luak	-	-	-	-	-	-
9	Situjuh Limo Nagari	-	-	-	-	-	-
10	Lareh Sago Halaban	4	13	-	17.0	3.90	0.30
11	Harau	-	60	2	62.0	18.11	0.30
12	Pangkalan	178	2,478	45	2,701.0	9,142.84	3.69
13	Kapur IX	359	196	-	555.0	196.23	1.00
	Jumlah 2022*	541.0	2,759.0	47.0	3,347.0	9,375.37	3.40
	2021	198.0	2,738.0	76.0	3,012.0	8,725.86	3.19
	2020	181.0	2,724.0	57.0	2,962.0	7,714.00	2.83
	2019	386.0	2,523.0	26.0	2,935.0	7,237.00	2.87

*) Angka sementara

Ket : TBM : Tanaman Belum Menghasilkan

TR : Tanaman Rusak

TM : Tanaman Menghasilkan

12 GARDAMON

No	Kecamatan	TBM (ha)	TM (ha)	TR (ha)	Jumlah (ha)	Produksi (ton)	Produktivitas Ton/Ha
1	Gunuang Omeh	12	8	-	20.0	0.46	0.06
2	Suliki	-	-	-	-	-	-
3	Bukik Barisan	11.65	-	-	11.7	-	-
4	Guguak	4	-	-	4.0	-	-
5	Mungka	-	-	-	-	-	-
6	Payakumbuh	-	-	-	-	-	-
7	Akabiluru	-	3	-	3.0	0.20	0.07
8	Luak	-	-	-	-	-	-
9	Situjuh Limo Nagari	-	-	-	-	-	-
10	Lareh Sago Halaban	-	-	-	-	-	-
11	Harau	-	-	-	-	-	-
12	Pangkalan	-	-	-	-	-	-
13	Kapur IX	-	-	-	-	-	-
	Jumlah	27.7	11.0	-	38.7	0.66	0.06
	2021	24.7	10.0	1.5	36.2	0.56	0.06
	2020	13.0	7.0	1.0	21.0	2.00	0.29
	2019	-	25.0	1.0	26.0	10.00	0.40

*) Angka sementara

Ket : TBM : Tanaman Belum Menghasilkan

TM : Tanaman Menghasilkan

TR : Tanaman Rusak



BIOFARMAKA



1 JAHE

No	Kecamatan	Tanam (m ²)	Panen (m ²)	Produksi (Kg)	Provititas (kg/m ²)
1	Gunuang Omeh	4,000	5,820	40,010	6.87
2	Suliki	11,000	1,500	9,500	6.33
3	Bukik Barisan	11,000	9,000	54,000	6.00
4	Guguak	80,000	510,000	1,320,000	2.59
5	Mungka	70,000	60,000	600,000	10.00
6	Payakumbuh	95,300	130,000	646,111	4.97
7	Akabiluru	7,000	1,735	10,005	5.77
8	Luak	900	500	2,650	5.30
9	Situjuh Limo Nagari	3,000	5,000	11,000	2.20
10	Lareh Sago Halaban	12,500	18,500	74,500	4.03
11	Harau	510	1,605	8,220	5.12
12	Pangkalan	-	3,000	7,500	2.50
13	Kapur IX	-	2,250	4,745	2.11
	Jumlah 2022*	295,210	748,910	2,788,241.00	3.72
	2021	1,525.20	1,831.94	7,886.19	4.30
	2020	1,602,593.00	639,854.00	2,371,525.00	3.71
	2019	519.96	374.47	1,577,003.00	4.21

*) Angka sementara

2 LAOS

No	Kecamatan	Tanam (m ²)	Panen (m ²)	Produksi (Kg)	Provitas (kg/m ²)
1	Gunuang Omeh	2,500	2,100	30,900	14.71
2	Suliki	1,200	900	3,500	3.89
3	Bukik Barisan	-	-	-	-
4	Guguak	8,000	10,000	26,000	2.60
5	Mungka	255	750	3,750	5.00
6	Payakumbuh	18,600	39,400	158,018	4.01
7	Akabiluru	1,500	645	588	0.91
8	Luak	1,150	575	828	1.44
9	Situjuah Limo Nagari	245	2,295	1,985	0.86
10	Lareh Sago Halaban	130	520	1,300	2.50
11	Harau	48	67	645	9.63
12	Pangkalan	-	-	-	-
13	Kapur IX	-	440	415	0.94
	Jumlah 2022*	33,628	57,692	227,929.00	3.95
	2021	44,397	46,215	337,055.00	7.29
	2020	59,167	50,380	218,807.00	4.34
	2019	48,765	36,819	266,911.00	1.94

*) Angka sementara

3 KENCUR

No	Kecamatan	Tanam (m ²)	Panen (m ²)	Produksi (Kg)	Provititas (kg/m ²)
1	Gunuang Omeh	-	-	-	-
2	Suliki	-	-	-	-
3	Bukik Barisan	-	-	-	-
4	Guguak	-	-	-	-
5	Mungka	200	225	600	2.67
6	Payakumbuh	-	-	-	-
7	Akabiluru	-	-	-	-
8	Luak	60	55	52	0.95
9	Situjuh Limo Nagari	15	130	174	1.34
10	Lareh Sago Halaban	105	363	726	2.00
11	Harau	7	30	60	2.00
12	Pangkalan	-	-	-	-
13	Kapur IX	-	-	-	-
	Jumlah 2022*	387	803	1,612.00	2.01
	2021	428	551	2,320.00	4.21
	2020	264	1,015	2,123.00	2.09
	2019	1,201	683	952.00	1.34

*) Angka sementara

4 KUNYIT

No	Kecamatan	Tanam (m ²)	Panen (m ²)	Produksi (Kg)	Provititas (kg/m ²)
1	Gunuang Omeh	3,300	900	2,850	3.2
2	Suliki	1,300	800	3,000	3.8
3	Bukik Barisan	9,000	8,000	56,000	7.0
4	Guguak	8,000	12,200	15,400	1.3
5	Mungka	310	850	3,700	4.4
6	Payakumbuh	105,100	277,500	1,498,827	5.4
7	Akabiluru	3,500	625	1,701	2.7
8	Luak	1,825	2,200	3,190	1.5
9	Situjuah Limo Nagari	1,350	2,100	3,645	1.7
10	Lareh Sago Halaban	110	400	1,396	3.5
11	Harau	80	165	408	2.5
12	Pangkalan	12	41	25	0.6
13	Kapur IX	-	400	972	2.4
	Jumlah 2022*	133,887	306,181	1,591,114	5.2
	2021	146,663	199,947	1,837,452	9.2
	2020	172,250	134,022	433,168	3.2
	2019	75,181	118,326	270,757	2.3

*) Angka sementara

5 JERUK NIPIS

No	Kecamatan	Tanam (Pohon)	Panen (pohon)	Produksi (Kg)	Provitas (kg/pohon)
1	Gunuang Omeh	45	1,340	10,650	7.9
2	Suliki	350	100	6,500	65.0
3	Bukik Barisan	170	1,075	48,375	45.0
4	Guguak	30	200	5,000	25.0
5	Mungka	25	215	8,600	40.0
6	Payakumbuh	100	690	44,950	65.1
7	Akabiluru	1,000	100	1,440	14.4
8	Luak	32	220	11,900	54.1
9	Situjuh Limo Nagari	-	965	18,515	19.2
10	Lareh Sago Halaban	-	1,110	44,400	40.0
11	Harau	130	1,050	48,500	46.2
12	Pangkalan	-	500	11,000	22.0
13	Kapur IX	-	-	-	-
	Jumlah 2022*	1,882	7,565	259,830.00	34.35
	2021	8,435	5,935	183,200.00	30.87

*) Angka sementara

6 KAPULAGA

No	Kecamatan	Tanam (m ²)	Panen (m ²)	Produksi (Kg)	Provitas (kg/m ²)
1	Gunuang Omeh	5,500	10,400	39,460	3.79
2	Suliki	-	-	-	-
3	Bukik Barisan	-	-	-	-
4	Guguak	41,000	30,000	9,000	0.30
5	Mungka	410	2,865	12,385	4.32
6	Payakumbuh	-	-	-	-
7	Akabiluru	-	-	-	-
8	Luak	60	310	416	1.34
9	Situjuh Limo Nagari	-	-	-	-
10	Lareh Sago Halaban	-	-	-	-
11	Harau	-	-	-	-
12	Pangkalan	-	-	-	-
13	Kapur IX	-	500	480	0.96
	Jumlah 2022*	46,970	44,075	61,741.00	1.40
	2021	32,135	6,055	37,605.00	6.21
	2020	2,745	1,802	5,965.00	3.31
	2019	2,175	13,666	17,228.00	1.34

*) Angka sementara

7 SERE HIJAU

No	Kecamatan	Tanam (m ²)	Panen (m ²)	Produksi (Kg)	Provititas (kg/m ²)
1	Gunuang Omeh	5,000	5,400	23,600	4.37
2	Suliki	1,500	600	2,800	4.67
3	Bukik Barisan	600	900	6,900	7.67
4	Guguak	220	280	3,982	14.22
5	Mungka	205	235	940	4.00
6	Payakumbuh	-	-	-	-
7	Akabiluru	2,550	1,000	5,100	5.10
8	Luak	2,500	2,350	12,150	5.17
9	Situjuh Limo Nagari	230	600	3,460	5.77
10	Lareh Sago Halaban	2,300	3,400	19,400	5.71
11	Harau	58	295	1,710	5.80
12	Pangkalan	7	208	639	3.07
13	Kapur IX	-	-	-	-
	Jumlah 2022*	15,170	15,268	80,681.00	5.28
	2021	9,640	8,750	91,810.00	10.49

*) Angka sementara

8 TEMULAWAK

No	Kecamatan	Tanam (m ²)	Panen (m ²)	Produksi (Kg)	Provititas (kg/m ²)
1	Gunuang Omeh	-	-	-	-
2	Suliki	-	-	-	-
3	Bukik Barisan	-	-	-	-
4	Guguak	-	-	-	-
5	Mungka	-	-	-	-
6	Payakumbuh	-	-	-	-
7	Akabiluru	-	-	-	-
8	Luak	110	80	120	1.50
9	Situjuh Limo Nagari	-	-	-	-
10	Lareh Sago Halaban	-	-	-	-
11	Harau	-	-	-	-
12	Pangkalan	-	-	-	-
13	Kapur IX	-	-	-	-
	Jumlah 2022*	110	80	120.00	1.50
	2021	80	60	265.00	4.42
	2020	35	40	240.00	6.00
	2019	11	41	130.00	3.17

*) Angka sementara

9 LEMPUYANG

No	Kecamatan	Tanam (m ²)	Panen (m ²)	Produksi (Kg)	Provitas (kg/m ²)
1	Gunuang Omeh	-	-	-	-
2	Suliki	-	-	-	-
3	Bukik Barisan	-	-	-	-
4	Guguak	-	-	-	-
5	Mungka	100	130	390	3.00
6	Payakumbuh	-	-	-	-
7	Akabiluru	-	-	-	-
8	Luak	360	85	119	1.40
9	Situjuah Limo Nagari	-	-	-	-
10	Lareh Sago Halaban	-	-	-	-
11	Harau	-	-	-	-
12	Pangkalan	-	-	-	-
13	Kapur IX	-	-	-	-
	Jumlah 2022*	460	215	509.00	2.37
	2021	195	165	1,275.00	7.73
	2020	600	710	1,040.00	1.46
	2019	118	215	378.00	1.76

*) Angka sementara


10 MAHKOTA DEWA

No	Kecamatan	Tanam (m ²)	Panen (m ²)	Produksi (Kg)	Provitas (kg/m ²)
1	Gunuang Omeh	-	200	8,400	42.00
2	Suliki	-	-	-	-
3	Bukik Barisan	-	-	-	-
4	Guguak	-	-	-	-
5	Mungka	-	-	-	-
6	Payakumbuh	-	-	-	-
7	Akabiluru	-	-	-	-
8	Luak	100	125	7,445	59.56
9	Situjuah Limo Nagari	-	-	-	-
10	Larch Sago Halaban	-	-	-	-
11	Harau	-	-	-	-
12	Pangkalan	-	-	-	-
13	Kapur IX	-	805	21,345	26.52
	Jumlah 2022*	100	1,130	37,190.00	32.91
	2021	675	895	35,723.00	39.91
	2020	415	1,095	37,830.00	34.55
	2019	1,105	1,813	26,269.00	14.49

*) Angka sementara



ALSINTAN



1 TRAKTOR RODA DUA

No	Kecamatan	Kondisi Baik / Rusak Ringan	Rusak Berat	Jumlah
1	Gunuang Omeh	34	2	36
2	Suliki	148	5	153
3	Bukik Barisan	180	18	198
4	Guguak	207	12	219
5	Mungka	91	6	97
6	Payakumbuh	224	57	281
7	Akabiluru	121	20	141
8	Luak	54		54
9	Situjuah Limo Nagari	66	37	103
10	Lareh Sago Halaban	260	20	280
11	Harau	317	58	375
12	Pangkalan	17	11	28
13	Kapur IX	75	7	82
	Jumlah	1,794	253	2,047
	2021	1,685	244	1,929

*) Angka sementara

2 TRAKTOR RODA EMPAT

No	Kecamatan	Kondisi Baik / Rusak Ringan	Rusak Berat	Jumlah
1	Gunuang Omeh	-	-	-
2	Suliki	-	-	-
3	Bukik Barisan	-	-	-
4	Guguak	-	-	-
5	Mungka	1	-	1
6	Payakumbuh	-	-	-
7	Akabiluru	-	-	-
8	Luak	-	-	-
9	Situjuah Limo Nagari	-	-	-
10	Lareh Sago Halaban	1	-	1
11	Harau	6	-	6
12	Pangkalan	-	-	-
13	Kapur IX	-	-	-
	Jumlah	8	-	8
	2022*			
	2021	6	-	6

*) Angka sementara

3 ALAT TANAM PADI

No	Kecamatan	Kondisi Baik / Rusak Ringan	Rusak Berat	Jumlah
1	Gunuang Omeh	-	-	-
2	Suliki	-	1	1
3	Bukik Barisan	-	-	-
4	Guguak	-	-	-
5	Mungka	-	1	1
6	Payakumbuh	-	-	-
7	Akabiluru	-	-	-
8	Luak	-	-	-
9	Situjuh Limo Nagari	-	-	-
10	Lareh Sago Halaban	2	-	2
11	Harau	2	-	2
12	Pangkalan	-	-	-
13	Kapur IX	-	-	-
Jumlah		2022*	4	2
		2021	6	6

*) Angka sementara

4 ALAT TANAM BIJI-BIJIAN

No	Kecamatan	Kondisi Baik / Rusak Ringan	Rusak Berat	Jumlah
1	Gunuang Omeh	-	-	-
2	Suliki	1	-	1
3	Bukik Barisan	-	-	-
4	Guguak	17	3	20
5	Mungka	3	3	6
6	Payakumbuh	-	-	-
7	Akabiluru	-	-	-
8	Luak	5	-	5
9	Situjuh Limo Nagari	-	-	-
10	Lareh Sago Halaban	-	-	-
11	Harau	16	-	16
12	Pangkalan	-	-	-
13	Kapur IX	-	-	-
Jumlah 2022*		42	6	48
2021		1,685	244	1,929

*) Angka sementara

5 PENYEMPROT

No	Kecamatan	Kondisi Baik / Rusak Ringan	Rusak Berat	Jumlah
1	Gunuang Omeh	754	100	854
2	Suliki	2		2
3	Bukik Barisan	910	62	972
4	Guguak	470	25	495
5	Mungka	776	23	799
6	Payakumbuh	860	115	975
7	Akabiluru	457	15	472
8	Luak	68	-	68
9	Situjuh Limo Nagari	312	32	344
10	Lareh Sago Halaban	152	-	152
11	Harau	1,150	15	1,165
12	Pangkalan	124	70	194
13	Kapur IX	3,652	300	3,952
	Jumlah	9,687	757	10,444
	2022*			
	2021	9,604	724	10,328

*) Angka sementara

6 PENGABUT PESTISIDA

No	Kecamatan	Kondisi Baik / Rusak Ringan	Rusak Berat	Jumlah
1	Gunuang Omeh	250	25	275
2	Suliki	-	-	-
3	Bukik Barisan	-	-	-
4	Guguak	-	-	-
5	Mungka	-	-	-
6	Payakumbuh	-	-	-
7	Akabiluru	-	-	-
8	Luak	-	-	-
9	Situjuah Limo Nagari	-	-	-
10	Lareh Sago Halaban	-	-	-
11	Harau	-	-	-
12	Pangkalan	-	-	-
13	Kapur IX	-	-	-
	Jumlah	2022*	25	275
		2021	25	275

*) Angka sementara

7 BAHAN ASAP (SOLDER / EMPOSAN)

No	Kecamatan	Kondisi Baik / Rusak Ringan	Rusak Berat	Jumlah
1	Gunuang Omeh	-	-	-
2	Suliki	4	-	4
3	Bukik Barisan	-	-	-
4	Guguak	-	-	-
5	Mungka	2	3	5
6	Payakumbuh	-	14	14
7	Akabiluru	-	12	12
8	Luak	-	-	-
9	Situjuh Limo Nagari	-	-	-
10	Lareh Sago Halaban	-	-	-
11	Harau	7	-	7
12	Pangkalan	-	-	-
13	Kapur IX	-	-	-
	Jumlah	2022*	29	42
		2021	5	42

*) Angka sementara

8 PEMBERSIH GULMA

No	Kecamatan	Kondisi Baik / Rusak Ringan	Rusak Berat	Jumlah
1	Gunuang Omeh	487	20	507
2	Suliki	7	24	31
3	Bukik Barisan	110	15	125
4	Guguak	140	-	140
5	Mungka	70	-	70
6	Payakumbuh	-	-	-
7	Akabiluru	5	-	5
8	Luak	7	-	7
9	Situjuah Limo Nagari	-	-	-
10	Lareh Sago Halaban	9	-	9
11	Harau	-	-	-
12	Pangkalan	-	-	-
13	Kapur IX	-	-	-
	Jumlah	835	59	894
	2022*			
	2021	843	35	878

*) Angka sementara

9 POMPA AIR < 4 Inchi

No	Kecamatan	Kondisi Baik / Rusak Ringan	Rusak Berat	Jumlah
1	Gunuang Omeh	6	-	6
2	Suliki	15	-	15
3	Bukik Barisan	-	-	-
4	Guguak	15	-	15
5	Mungka	28	-	28
6	Payakumbuh	31	4	35
7	Akabiluru	6	2	8
8	Luak	-	-	-
9	Situjuah Limo Nagari	-	-	-
10	Lareh Sago Halaban	26	-	26
11	Harau	-	-	-
12	Pangkalan	-	-	-
13	Kapur IX	20	6	26
	Jumlah 2022*	147	12	159
	2021	127	8	135

*) Angka sementara

10 POMPA AIR 4 Inchi

No	Kecamatan	Kondisi Baik / Rusak Ringan	Rusak Berat	Jumlah
1	Gunuang Omeh	-	-	-
2	Suliki	-	-	-
3	Bukik Barisan	-	-	-
4	Guguak	3	1	4
5	Mungka	2	-	2
6	Payakumbuh	-	-	-
7	Akabiluru	11	4	15
8	Luak	40	-	40
9	Situjuah Limo Nagari	-	-	-
10	Lareh Sago Halaban	-	-	-
11	Harau	64	-	64
12	Pangkalan	3	-	3
13	Kapur IX	11	-	11
Jumlah		2022*	5	139
		2021	11	121

*) Angka sementara

11 POMPA AIR > 4 inchi

No	Kecamatan	Kondisi Baik / Rusak Ringan	Rusak Berat	Jumlah
1	Gunuang Omeh	1	-	1
2	Suliki	2	-	2
3	Bukik Barisan	33	-	33
4	Guguak	2	1	3
5	Mungka	3	-	3
6	Payakumbuh	13	-	13
7	Akabiluru	1	-	1
8	Luak	-	-	-
9	Situjuh Limo Nagari	-	-	-
10	Lareh Sago Halaban	-	-	-
11	Harau	22	-	22
12	Pangkalan	-	-	-
13	Kapur IX	7	-	7
	Jumlah	2022*	1	85
		2021	-	80

*) Angka sementara

12 SABIT BERGERIGI

No	Kecamatan	Kondisi Baik / Rusak Ringan	Rusak Berat	Jumlah
1	Gunuang Omeh	750	-	750
2	Suliki	60	-	60
3	Bukik Barisan	3,280	-	3,280
4	Guguak	2,011	-	2,011
5	Mungka	1,740	20	1,760
6	Payakumbuh	40	-	40
7	Akabiluru	1,225	-	1,225
8	Luak	85	-	85
9	Situjuah Limo Nagari	35	96	131
10	Lareh Sago Halaban	-	-	-
11	Harau	31	5	36
12	Pangkalan	-	-	-
13	Kapur IX	3,550	-	3,550
	Jumlah	12,807	121	12,928
	2022*			
	2021	12,229	86	12,315

*) Angka sementara

13 PEMOTONG PADI TIPE GUNTING

No	Kecamatan	Kondisi Baik / Rusak Ringan	Rusak Berat	Jumlah
1	Gunuang Omeh	-	-	-
2	Suliki	-	-	-
3	Bukik Barisan	-	-	-
4	Guguak	-	-	-
5	Mungka	-	-	-
6	Payakumbuh	2	1	3
7	Akabiluru	-	-	-
8	Luak	-	-	-
9	Situjuah Limo Nagari	-	-	-
10	Lareh Sago Halaban	-	-	-
11	Harau	-	-	-
12	Pangkalan	-	-	-
13	Kapur IX	-	-	-
	Jumlah	2022*	2021	
		2	1	3
		2	1	3

*) Angka sementara

14 PEMOTONG PADI TIPE GENDONG

No	Kecamatan	Kondisi Baik / Rusak Ringan	Rusak Berat	Jumlah
1	Gunuang Omeh	-	-	-
2	Suliki	1	-	1
3	Bukik Barisan	-	-	-
4	Guguak	-	-	-
5	Mungka	1	-	1
6	Payakumbuh	2	-	2
7	Akabiluru	-	-	-
8	Luak	-	-	-
9	Situjuah Limo Nagari	-	3	3
10	Lareh Sago Halaban	3	-	3
11	Harau	5	-	5
12	Pangkalan	-	-	-
13	Kapur IX	-	-	-
	Jumlah	2022*	12	3
		2021		15

*) Angka sementara

15 RICE COMBINE HARVESTER KECIL

No	Kecamatan	Kondisi Baik / Rusak Ringan	Rusak Berat	Jumlah
1	Gunuang Omeh	-	-	-
2	Suliki	-	-	-
3	Bukik Barisan	-	-	-
4	Guguak	-	-	-
5	Mungka	-	-	-
6	Payakumbuh	-	-	-
7	Akabiluru	-	-	-
8	Luak	-	-	-
9	Situjuh Limo Nagari	-	-	-
10	Lareh Sago Halaban	1	-	1
11	Harau	-	-	-
12	Pangkalan	-	-	-
13	Kapur IX	-	-	-
	Jumlah	2022*	1	1
		2021	1	1

*) Angka sementara

16 RICE COMBINE HARVESTER MENENGAH

No	Kecamatan	Kondisi Baik / Rusak Ringan	Rusak Berat	Jumlah
1	Gunuang Omeh	-	-	-
2	Suliki	1	-	1
3	Bukik Barisan	-	-	-
4	Guguak	-	-	-
5	Mungka	-	-	-
6	Payakumbuh	-	-	-
7	Akabiluru	-	-	-
8	Luak	-	-	-
9	Situjuh Limo Nagari	-	-	-
10	Lareh Sago Halaban	-	-	-
11	Harau	-	-	-
12	Pangkalan	-	-	-
13	Kapur IX	-	-	-
	Jumlah	2022*	1	1
		2021	1	1

*) Angka sementara

17 CORE COMBINE HARVESTER

No	Kecamatan	Kondisi Baik / Rusak Ringan	Rusak Berat	Jumlah
1	Gunuang Omeh			-
2	Suliki			-
3	Bukik Barisan			-
4	Guguak			-
5	Mungka			-
6	Payakumbuh			-
7	Akabiluru			-
8	Luak			-
9	Situjuh Limo Nagari			-
10	Lareh Sago Halaban	1		1
11	Harau			-
12	Pangkalan			-
13	Kapur IX			-
	Jumlah	2022*	1	1
		2021	1	1

*) Angka sementara

18 PERONTOK PADI

No	Kecamatan	Kondisi Baik / Rusak Ringan	Rusak Berat	Jumlah
1	Gunuang Omeh	8	2	10
2	Suliki	35	-	35
3	Bukik Barisan	77	-	77
4	Guguak	113	4	117
5	Mungka	15	4	19
6	Payakumbuh	255	11	266
7	Akabiluru	5	-	5
8	Luak	38	-	38
9	Situjuh Limo Nagari	5	-	5
10	Lareh Sago Halaban	28	3	31
11	Harau	59	-	59
12	Pangkalan	6	-	6
13	Kapur IX	29	4	33
	Jumlah 2022*	673	28	701
	2021	664	20	684

*) Angka sementara

19 PEMPIIL JAGUNG

No	Kecamatan	Kondisi Baik / Rusak Ringan	Rusak Berat	Jumlah
1	Gunuang Omeh	-	-	-
2	Suliki	3	-	3
3	Bukik Barisan	-	-	-
4	Guguak	17	1	18
5	Mungka	16	-	16
6	Payakumbuh	33	-	33
7	Akabiluru	7	-	7
8	Luak	8	-	8
9	Situjuah Limo Nagari	5	-	5
10	Lareh Sago Halaban	13	-	13
11	Harau	16	-	16
12	Pangkalan	-	-	-
13	Kapur IX	-	-	-
	Jumlah 2022*	118	1	119
	2021	91	-	91

*) Angka sementara

20 PERONTOK MULTIGUNA

No	Kecamatan	Kondisi Baik / Rusak Ringan	Rusak Berat	Jumlah
1	Gunuang Omeh	-	-	-
2	Suliki	2	-	2
3	Bukik Barisan	-	-	-
4	Guguak	6	-	6
5	Mungka	1	-	1
6	Payakumbuh	4	-	4
7	Akabiluru	-	-	-
8	Luak	2	-	2
9	Situjuh Limo Nagari	1	-	1
10	Lareh Sago Halaban	-	-	-
11	Harau	2	-	2
12	Pangkalan	-	-	-
13	Kapur IX	-	-	-
Jumlah		2022*	18	18
		2021	16	16

*) Angka sementara

21 PEMBERSIH GABAH

No	Kecamatan	Kondisi Baik / Rusak Ringan	Rusak Berat	Jumlah
1	Gunuang Omeh	-	-	-
2	Suliki	-	-	-
3	Bukik Barisan	-	-	-
4	Guguak	-	-	-
5	Mungka	70	8	78
6	Payakumbuh	-	-	-
7	Akabiluru	223	17	240
8	Luak	125	-	125
9	Situjuh Limo Nagari	-	-	-
10	Lareh Sago Halaban	-	-	-
11	Harau	-	-	-
12	Pangkalan	-	-	-
13	Kapur IX	25	-	25
	Jumlah 2022*	443	25	468
	2021	432	23	455

*) Angka sementara

22 PENERING TIPE DATAR

No	Kecamatan	Kondisi Baik / Rusak Ringan	Rusak Berat	Jumlah
1	Gunuang Omeh	-	-	-
2	Suliki	-	-	-
3	Bukik Barisan	-	-	-
4	Guguak	59	-	59
5	Mungka	-	-	-
6	Payakumbuh	-	-	-
7	Akabiluru	-	-	-
8	Luak	-	-	-
9	Situjuh Limo Nagari	-	-	-
10	Lareh Sago Halaban	-	-	-
11	Harau	-	-	-
12	Pangkalan	-	-	-
13	Kapur IX	-	-	-
	Jumlah	2022* 59	-	59
	2021	59	-	59

*) Angka sementara

23 PENERING RAK

No	Kecamatan	Kondisi Baik / Rusak Ringan	Rusak Berat	Jumlah
1	Gunuang Omeh	-	-	-
2	Suliki	-	-	-
3	Bukik Barisan	-	-	-
4	Guguak	-	-	-
5	Mungka	2	-	2
6	Payakumbuh	-	-	-
7	Akabiluru	-	-	-
8	Luak	-	-	-
9	Situjuh Limo Nagari	-	-	-
10	Lareh Sago Halaban	-	-	-
11	Harau	-	-	-
12	Pangkalan	-	-	-
13	Kapur IX	-	-	-
Jumlah		2022*	2	2
		2021	2	2

*) Angka sementara

24 PENGGILINGAN PADI KECIL

No	Kecamatan	Kondisi Baik / Rusak Ringan	Rusak Berat	Jumlah
1	Gunuang Omeh	13	4	17
2	Suliki	-	-	-
3	Bukik Barisan	58	-	58
4	Guguak	15	-	15
5	Mungka	3	-	3
6	Payakumbuh	45	2	47
7	Akabiluru	13	2	15
8	Luak	6	-	6
9	Situjuh Limo Nagari	-	-	-
10	Lareh Sago Halaban	30	-	30
11	Harau	3	-	3
12	Pangkalan	-	-	-
13	Kapur IX	2	-	2
Jumlah 2022*		188	8	196
2021		188	8	196

*) Angka sementara

25 PEGILINGAN PADI MENENGAH

No	Kecamatan	Kondisi Baik / Rusak Ringan	Rusak Berat	Jumlah
1	Gunuang Omeh	-	-	-
2	Suliki	20	7	27
3	Bukik Barisan	-	-	-
4	Guguak	38	-	38
5	Mungka	17	-	17
6	Payakumbuh	5	-	5
7	Akabiluru	-	-	-
8	Luak	32	-	32
9	Situjuh Limo Nagari	38	3	41
10	Lareh Sago Halaban	10	-	10
11	Harau	72	-	72
12	Pangkalan	-	-	-
13	Kapur IX	-	-	-
Jumlah		232	10	242
2021		231	7	238

*) Angka sementara

26 PENGGIKILINGAN PADI BESAR

No	Kecamatan	Kondisi Baik / Rusak Ringan	Rusak Berat	Jumlah
1	Gunuang Omeh	-	-	-
2	Suliki	-	-	-
3	Bukik Barisan	-	-	-
4	Guguak	-	-	-
5	Mungka	1	-	1
6	Payakumbuh	1	-	1
7	Akabiluru	-	-	-
8	Luak	-	-	-
9	Situjuh Limo Nagari	-	-	-
10	Lareh Sago Halaban	-	-	-
11	Harau	-	-	-
12	Pangkalan	-	-	-
13	Kapur IX	8	1	9
	Jumlah	10	1	11
	2021	8	1	9

*) Angka sementara

27 PENYIMPANAN HASIL TANAMAN PANGAN

No	Kecamatan	Kondisi Baik / Rusak Ringan	Rusak Berat	Jumlah
1	Gunuang Omeh			-
2	Suliki			-
3	Bukik Barisan			-
4	Guguak			-
5	Mungka			-
6	Payakumbuh			-
7	Akabiluru			-
8	Luak			-
9	Situjuh Limo Nagari			-
10	Larch Sago Halaban			-
11	Harau	2		2
12	Pangkalan			-
13	Kapur IX			-
	Jumlah	2022*	2	2
		2021	2	2

*) Angka sementara

28 ALAT PEMBUAT PUPUK ORGANIK

No	Kecamatan	Kondisi Baik / Rusak Ringan	Rusak Berat	Jumlah
1	Gunuang Omeh	1	-	1
2	Suliki	3	-	3
3	Bukik Barisan	-	-	-
4	Guguak	3	-	3
5	Mungka	5	-	5
6	Payakumbuh	9	-	9
7	Akabiluru	2	-	2
8	Luak	5	-	5
9	Situjuh Limo Nagari	2	4	6
10	Lareh Sago Halaban	4	-	4
11	Harau	6	-	6
12	Pangkalan	-	-	-
13	Kapur IX	-	-	-
	Jumlah	2022* 40	4	44
		2021 36	-	36

*) Angka sementara

KELEMBAGAAN PERTANIAN


29 KELEMBAGAAN PERTANIAN

No	Kecamatan	Usaha Pelayanan Jasa Alsintan (UPJA)	Kelompok Tani (Poktan)	Gabungan Kelompok Tani (Gapoktan)	Koperasi Unit Desa (KUD)/ Koperasi Tani	Kios Sarana Produksi Pertanian	Kelompok Penangkar Benih	Regu Pengendali Hama
1	Gunuang Omeh	-	112	6	1	6	-	-
2	Suliki	80	96	8	2	11	2	-
3	Bukik Barisan	5	210	9	1	14	-	-
4	Guguak	2	143	8	5	18	1	1
5	Mungka	-	84	6	3	6	-	-
6	Payakumbuh	3	137	8	2	25	1	-
7	Akabiluru	7	158	7	2	14	2	-
8	Luak	-	110	7	12	14	1	-
9	Situjuh Limo Nagari	1	91	5	2	17	1	2
10	Larch Sago Halaban	1	203	11	1	21	2	3
11	Harau	3	232	11	3	30	1	-
12	Pangkalan	-	109	6	-	3	-	-
13	Kapur IX	1	185	8	2	30	-	4
	Jumlah	103	1,870	100	36	209	11	10
	2022*	103	1,687	99	36	202	10	18
	2021							

*) Angka sementara



BANTUAN



30 BANTUAN PRASARANA

No	Kecamatan	Dam Parit (Unit)	Jaringan Irigasi (Unit)	Jalan Produksi (Unit)	Embung (Unit)	Jalan Usaha Tani (Unit)	Sumur Bor (Unit)
1	Gunuang Omeh	-	-	2	0	6	1.00
2	Suliki	-	-	-	0	11	0
3	Bukik Barisan	-	1	3	0	14	1
4	Guguak	-	1	1	0	18	-
5	Mungka	-	-	2	1	6	-
6	Payakumbuh	-	3	-	0	25	-
7	Akabiluru	-	1	-	0	14	-
8	Luak	-	2	-	0	14	-
9	Situjuh Limo Nagari	-	-	-	0	17	-
10	Larch Sago Halaban	-	2	3	1	21	1
11	Harau	-	7	1	0	30	1
12	Pangkalan	-	-	2	-	3	-
13	Kapur IX	-	1	6	0	30	4
Jumlah		-	18	20	2	209	8

*) Angka sementara

REKOMENDASI KEGIATAN STATISTIK



**BADAN PUSAT STATISTIK
KABUPATEN LIMA PULUH KOTA**

Nomor : B-083/BPS1308/9286/09/2022
Sifat : Biasa
Lampiran : 1 (satu) set
Perihal : Rekomendasi Kegiatan Statistik

Sarilamak, 27 September 2022

Yth.

Kepala Dinas

Dinas Tanaman Pangan Hortikultura dan Perkebunan Kabupaten Lima Puluh Kota
di tempat

Sehubungan dengan pemberitahuan rancangan penyelenggaraan survei statistik sektoral:

Penyelenggara : Dinas Tanaman Pangan Hortikultura dan Perkebunan Kabupaten Lima Puluh Kota
Judul : Penyusunan Database Pertanian Bulanan Kabupaten Lima Puluh Kota
Dinyatakan : **LAYAK**
dengan rekomendasi terlampir
Nomor Rekomendasi : **V-22.1308.004**
Nomor rekomendasi ini harus dicantumkan pada kuesioner.

Sesuai amanat UU No.16 Tahun 1997 penjelasan Pasal 17 ayat 4, instansi pemerintah yang menyelenggarakan statistik wajib mengikuti rekomendasi BPS dan menyerahkan hasil penyelenggaraan statistik kepada BPS. Penjaminan kualitas harus dilakukan pada setiap tahap kegiatan, agar output yang dihasilkan berkualitas.

Demikian disampaikan. Atas perhatian dan kerjasamanya, diucapkan terima kasih.

Kepala
BPS Kabupaten Lima Puluh Kota



Hendro Septita Deza/SST



**BADAN PUSAT STATISTIK
KABUPATEN LIMA PULUH KOTA**

Lampiran Surat

Nomor : B-083/BPS1308/9286/09/2022

Tanggal : 27 September 2022

Rekomendasi Rancangan Kegiatan Statistik

Judul Kegiatan : Penyusunan Database Pertanian Bulanan Kabupaten Lima Puluh Kota

Penyelenggara : Dinas Tanaman Pangan Hortikultura dan Perkebunan Kabupaten Lima Puluh Kota

Resume : <http://romantik.bps.go.id/rekomendasi/resume/VkEySWZUSjUwU0xvUXNWZC85SWUrdz09>

Rekomendasi :

1. Pelaksanaan kegiatan statistik merujuk pada *Generic Statistical Business Process Model* (GSBPM) yang berlaku secara internasional.
 - a. Penerapan GSBPM bertujuan agar data statistik yang dihasilkan berkualitas, tata kelola proses bisnis terdokumentasi, serta dapat menyediakan suatu kerangka penjaminan kualitas pada setiap tahap kegiatan.
 - b. Tahapan GSBPM meliputi tahapan identifikasi kebutuhan, perancangan, pembangunan, pengumpulan, pengolahan, analisis, diseminasi, dan evaluasi. Tahapan kegiatan tersebut dapat diadaptasi dan disesuaikan dengan kegiatan statistik di instansi masing-masing.
2. Sebagai salah satu bentuk implementasi prinsip Satu Data Indonesia, harus disusun metadata statistik yang memuat informasi mengenai pelaksanaan kegiatan statistik, variabel yang digunakan, dan indikator yang dihasilkan.
 - a. Panduan penyusunan metadata statistik merujuk pada Peraturan BPS Nomor 5 Tahun 2020 tentang Petunjuk Teknis Metadata Statistik.
3. Sesuai dengan ketentuan Peraturan Pemerintah RI No. 51 Tahun 1999 tentang Penyelenggaraan Statistik, setelah survei selesai dilaksanakan maka hasil penyelenggaraan survei diserahkan ke BPS dalam bentuk *softcopy* publikasi dan metadata.
 - a. Pelaporan "metadata kegiatan statistik" menggunakan instrumen MS-Keg yang dapat diunduh pada "File Pendukung" menu "Rekomendasi Survei Saya" di Romantik Online.
 - b. Pada kondisi awal, MS-Keg telah diisi oleh BPS berdasarkan isian Romantik Online. Selanjutnya metadata tersebut dapat dimutakhirkan sesuai dengan kondisi pelaksanaan kegiatan statistik.
 - c. Publikasi dan metadata yang telah dimutakhirkan dapat diunggah melalui menu "File Pendukung" pada Romantik Online.