

LAPORAN AKHIR

PENYUSUNAN MASTER PLAN DAN *ACTION PLAN* PENGEMBANGAN  
KAWASAN JAGUNG  
KABUPATEN LIMA PULUH KOTA



**Dibuat Oleh :**

Dr. Delvi Yanti, S.TP, M.Si  
Fadli Irsyad, S.TP, M.Si, Ph.D  
Eri Stiyanto, S.TP, M.Si

**Kerjasama Antara**  
**Dinas Tanaman Pangan, Hortikultura dan Perkebunan**  
**KABUPATEN LIMA PULUH KOTA**  
**dengan**  
**Lembaga Penelitian dan Pengabdian kepada Masyarakat**  
**UNIVERSITAS ANDALAS**  
**2022**



## KATA PENGANTAR

Dengan mengucapkan puji syukur pada Allah SWT kami telah dapat menyelesaikan Laporan Akhir Pekerjaan Penyusunan Master Plan dan *Action Plan* Pengembangan Kawasan Jagung Kabupaten Lima Puluh Kota.

Tahapan pengumpulan data dan informasi dimulai dengan melakukan kajian dan telaah dokumen pengembangan kawasan pertanian Kabupaten Lima Puluh Kota, diantaranya: dokumen RPJMD, rencana strategis Pertanian, struktur dan pola ruang wilayah, master plan kawasan pertanian, peta sawah, peta tanah, atlas potensi komoditi, PDRB, data statistik, data produksi pertanian, data sarana prasarana pertanian, Data *Ground Truth Point* Lapangan dan data pendukung lainnya.

Laporan akhir ini berisikan tentang ulasan pekerjaan yang menjelaskan mengenai latar belakang, maksud, tujuan dan manfaat, ruang lingkup kegiatan, hasil tinjauan lapangan untuk menginventarisir program yang berkaitan dengan Dinas Tanaman Pangan Hortikultura dan Perkebunan Kabupaten Lima Puluh Kota yang berkaitan dengan pengembangan kawasan jagung. Disamping itu pula dijabarkan mengenai metodologi pelaksanaan kegiatan, gambaran umum kawasan dari berbagai aspek, serta tahapan dalam penyelesaian pekerjaan. Laporan ini juga berisikan hasil analisis kesesuaian lahan dan rincian kegiatan *Action Plan* untuk pengembangan kawasan jagung di Kabupaten Lima Puluh Kota berbasis spasial.

Seiring dengan telah selesainya Laporan Akhir ini, kami berharap agar laporan ini dapat memberikan kontribusi nyata dan memiliki manfaat dalam upaya peningkatan produksi tanaman jagung di Kabupaten Lima Puluh Kota.

Demikianlah laporan ini kami buat sesuai dengan kerangka acuan kerja yang telah disepakati. Atas kerjasamanya dan partisipasi semua pihak dalam penyelesaian laporan ini kami ucapkan terima kasih.

Padang, Desember 2022

Dr. Delvi Yanti, S.TP, M.Si  
NIP. 19840123 200912 2 003





## DAFTAR ISI

	Halaman
KATA PENGANTAR.....	i
DAFTAR ISI .....	ii
DAFTAR TABEL .....	iv
DAFTAR GAMBAR.....	vii
I. PENDAHULUAN.....	1
1.1 LATAR BELAKANG.....	1
1.2 MAKSUD, TUJUAN DAN SASARAN .....	3
1.3 DASAR HUKUM.....	4
1.4 KONSEP DAN DEFINISI .....	5
1.5 RUANG LINGKUP .....	6
II. GAMBARAN UMUM LOKASI DAN ANALISI DATA KABUPATEN LIMA PULUH KOTA.....	7
2.1 GAMBARAN UMUM KECAMATAN PAYAKUMBUH.....	7
2.2 GAMBARAN UMUM KECAMATAN AKABILURU .....	15
2.3 GAMBARAN UMUM KECAMATAN LUAK.....	23
2.4 GAMBARAN UMUM KECAMATAN LAREH SAGO HALABAN .....	31
2.5 GAMBARAN UMUM KECAMATAN SITUJUAH LIMO NAGARI.....	38
2.6 GAMBARAN UMUM KECAMATAN HARAU .....	46
2.7 GAMBARAN UMUM KECAMATAN GUGUAK .....	54
2.8 GAMBARAN UMUM KECAMATAN MUNGKA .....	62
2.9 GAMBARAN UMUM KECAMATAN SULIKI .....	70
2.10 GAMBARAN UMUM KECAMATAN BUKIK BARISAN.....	78
2.11 GAMBARAN UMUM KECAMATAN GUNUANG OMEH.....	87
2.12 GAMBARAN UMUM KECAMATAN KAPUR IX.....	95
2.13 GAMBARAN UMUM KECAMATAN PANGKALAN KOTO BARU.....	103
III. ANALISIS PENGEMBANGAN KAWASAN PERTANIAN .....	113
3.1 ANALISIS PEMILIHAN SUB KEGIATAN ATAU KOMPONEN KEGIATAN .....	113
3.2 ANALISIS PEMILIHAN LOKASI KEGIATAN .....	114
3.3 ANALISIS PEMILIHAN CALON PENERIMA MANFAAT KEGIATAN DAN SATUAN KERJA PELAKSANA .....	115
3.4 ANALISIS PENYUSUNAN ANGGARAN PEMBIAYAAN .....	115
3.5 ANALISIS PENYUSUNAN INDIKATOR KEBERHASILAN.....	116



IV. STRATEGI PENGEMBANGAN KAWASAN PERTANIAN.....	118
4.1 STRATEGI PENGEMBANGAN KAWASAN.....	118
4.2 ALUR PENYUSUNAN RENCANA AKSI.....	120
V. INDIKATOR KEBERHASILAN.....	124
VI. RANCANGAN PROGRAM DAN KEGIATAN .....	126
6.1 Sasaran Program dan Kegiatan.....	126
6.2 Rencana Pelaksanaan Kegiatan .....	131
6.3 Indikator .....	139
VII. MANAJEMEN PENGEMBANGAN KAWASAN PERTANIAN.....	142
7.1 Implementasi dan Operasional.....	142
7.2 Rencana Anggaran Biaya.....	143
7.3 Jangka Waktu .....	145
7.4 Monitoring, Evaluasi dan Pelaporan.....	145
VIII. PENUTUP .....	148
DAFTAR PUSTAKA.....	149
LAMPIRAN .....	150







## DAFTAR TABEL

Nama dan luas nagari di Kecamatan Payakumbuh .....	7
Kondisi iklim Kecamatan Payakumbuh .....	9
Topografi Lahan Kecamatan Payakumbuh.....	10
Kelerengan atau <i>slope</i> lahan Kecamatan Payakumbuh.....	11
Jenis Tanah Kecamatan Payakumbuh.....	12
Penggunaan Lahan Kabupaten Kecamatan Payakumbuh.....	15
Nama dan luas nagari di Kecamatan Akabiluru.....	15
Kondisi iklim Kecamatan Akabiluru.....	17
Topografi Lahan Kecamatan Akabiluru .....	19
Kelerengan atau <i>slope</i> lahan Kecamatan Akabiluru .....	19
Jenis Tanah Kecamatan Akabiluru .....	20
Penggunaan Lahan Kabupaten Kecamatan Akabiluru .....	22
Nama dan luas nagari di Kecamatan Luak .....	23
Kondisi iklim Kecamatan Luak.....	25
Topografi Lahan Kecamatan Luak.....	26
Kelerengan atau <i>slope</i> lahan Kecamatan Luak .....	28
Jenis Tanah Kecamatan Luak .....	29
Penggunaan Lahan Kabupaten Kecamatan Luak .....	30
Nama dan luas nagari di Kecamatan Lareh Sago Halaban.....	31
Kondisi iklim Kecamatan Lareh Sago Halaban.....	33
Topografi Lahan Kecamatan Lareh Sago Halaban .....	34
Kelerengan atau <i>slope</i> lahan Kecamatan Lareh Sago Halaban .....	36
Jenis Tanah Kecamatan Lareh Sago Halaban .....	37
Penggunaan Lahan Kabupaten Kecamatan Lareh Sago Halaban .....	37
Nama dan luas nagari di Kecamatan Situjuh Limo Nagari .....	39
Kondisi iklim Kecamatan Situjuh Limo Nagari .....	41
Topografi Lahan Kecamatan Situjuh Limo Nagari.....	41
Kelerengan atau <i>slope</i> lahan Kecamatan Situjuh Limo Nagari.....	43
Jenis Tanah Kecamatan Situjuh Limo Nagari.....	44
Penggunaan Lahan Kabupaten Kecamatan Situjuh Limo Nagari.....	45
Nama dan luas nagari di Kecamatan Harau.....	47
Kondisi iklim Kecamatan Harau.....	49
Topografi Lahan Kecamatan Harau.....	49
Kelerengan atau <i>slope</i> lahan Kecamatan Harau.....	51
Jenis Tanah Kecamatan Harau .....	52
Penggunaan Lahan Kabupaten Kecamatan Harau.....	53
Nama dan luas nagari di Kecamatan Guguak.....	55
Kondisi iklim Kecamatan Guguak.....	57
Topografi Lahan Kecamatan Guguak .....	58
Kelerengan atau <i>slope</i> lahan Kecamatan Guguak.....	59



Jenis Tanah Kecamatan Guguak.....	60
Penggunaan Lahan Kabupaten Kecamatan Guguak.....	61
Nama dan luas nagari di Kecamatan Mungka.....	63
Kondisi iklim Kecamatan Mungka.....	65
Topografi Lahan Kecamatan Mungka .....	66
Kelerengan atau <i>slope</i> lahan Kecamatan Mungka .....	67
Jenis Tanah Kecamatan Mungka .....	68
Penggunaan Lahan Kabupaten Kecamatan Mungka .....	69
Nama dan luas nagari di Kecamatan Suliki.....	71
Kondisi iklim Kecamatan Suliki.....	73
Topografi Lahan Kecamatan Suliki .....	73
Kelerengan atau <i>slope</i> lahan Kecamatan Suliki .....	74
Jenis Tanah Kecamatan Suliki .....	75
Penggunaan Lahan Kabupaten Kecamatan Suliki .....	78
Nama dan luas nagari di Kecamatan Bukik Barisan.....	79
Kondisi iklim Kecamatan Bukik Barisan.....	81
Topografi Lahan Kecamatan Bukik Barisan .....	81
Kelerengan atau <i>slope</i> lahan Kecamatan Bukik Barisan.....	82
Jenis Tanah Kecamatan Bukik Barisan .....	84
Penggunaan Lahan Kabupaten Kecamatan Bukik Barisan.....	86
Nama dan luas nagari di Kecamatan Gunuang Omeh.....	88
Kondisi iklim Kecamatan Gunuang Omeh.....	90
Topografi Lahan Kecamatan Gunuang Omeh .....	90
Kelerengan atau <i>slope</i> lahan Kecamatan Gunuang Omeh .....	91
Jenis Tanah Kecamatan Gunuang Omeh .....	92
Penggunaan Lahan Kabupaten Kecamatan Gunuang Omeh .....	95
Nama dan luas nagari di Kecamatan Kapur IX. ....	96
Kondisi iklim Kecamatan Kapur IX.....	98
Topografi Lahan Kecamatan Kapur IX.....	99
Kelerengan atau <i>slope</i> lahan Kecamatan Kapur IX .....	100
Jenis Tanah Kecamatan Kapur IX.....	101
Penggunaan Lahan Kabupaten Kecamatan Kapur IX .....	102
Nama dan luas nagari di Kecamatan Pangkalan Koto Baru. ....	105
Kondisi iklim Kecamatan Pangkalan Koto Baru .....	106
Topografi Lahan Kecamatan Pangkalan Koto Baru.....	107
Kelerengan atau <i>slope</i> lahan Kecamatan Pangkalan Koto Baru.....	108
Jenis Tanah Kecamatan Pangkalan Koto Baru.....	109
Penggunaan Lahan Kabupaten Kecamatan Pangkalan Koto Baru.....	112
Contoh matrik <i>action plan</i> kawasan pertanian .....	121
Contoh rencana aksi dan pembiayaan dari <i>action plan</i> kawasan pertanian .....	121
Penggunaan Lahan Kabupaten Kecamatan Pangkalan Koto Baru.....	126
Potensi Pengembangan Kawasan Jagung.....	128
Program kegiatan optimasi sektor hulu .....	130





Program kegiatan optimasi sektor produksi .....	130
Program kegiatan optimasi sektor penunjang.....	131
Program kegiatan optimasi sektor hilir .....	131
Rekapitulasi kegiatan pengembangan kawasan jagung di Kab. Lima Puluh Kota.	132
Sebaran potensi pengembangan kawasan jagung di setiap nagari.....	133
Satker pelaksana pengembangan kawasan jagung .....	136
Rencana pembiayaan per satuan kegiatan .....	137
Indikator capaian program kegiatan Action plan di Kab. Lima Puluh Kota.....	139
Skala prioritas kegiatan Action plan di Kab. Lima Puluh Kota.....	144





## DAFTAR GAMBAR

1.	Peta administratif pemerintah Kecamatan Payakumbuh .....	8
2.	Kondisi suhu dan curah hujan Kecamatan Payakumbuh.....	9
3.	Peta Topografi Kecamatan Payakumbuh .....	11
4.	Peta kelerengan lahan Kecamatan Payakumbuh.....	12
5.	Peta Jenis Tanah Kecamatan Payakumbuh .....	13
6.	Peta penggunaan Lahan Kecamatan Payakumbuh .....	14
7.	Peta administratif pemerintah Kecamatan Akabiluru .....	16
8.	Kondisi suhu dan curah hujan Kecamatan Akabiluru .....	17
9.	Peta Topografi Kecamatan Akabiluru.....	18
10.	Peta kelerengan lahan Kecamatan Akabiluru .....	20
11.	Peta Jenis Tanah Kecamatan Akabiluru.....	21
12.	Peta penggunaan Lahan Kecamatan Akabiluru .....	22
13.	Peta administratif pemerintah Kecamatan Luak .....	24
14.	Kondisi suhu dan curah hujan Kecamatan Luak.....	25
15.	Peta Topografi Kecamatan Luak .....	26
16.	Peta kelerengan lahan Kecamatan Luak.....	27
17.	Peta Jenis Tanah Kecamatan Luak .....	28
18.	Peta penggunaan Lahan Kecamatan Luak.....	30
19.	Peta administratif pemerintah Kecamatan Lareh Sago Halaban.....	32
20.	Kondisi suhu dan curah hujan Kecamatan Lareh Sago Halaban .....	33
21.	Peta Topografi Kecamatan Lareh Sago Halaban .....	34
22.	Peta kelerengan lahan Kecamatan Lareh Sago Halaban .....	35
23.	Peta Jenis Tanah Kecamatan Lareh Sago Halaban .....	36
24.	Peta penggunaan Lahan Kecamatan Lareh Sago Halaban .....	38
25.	Peta administratif pemerintah Kecamatan Situjuh Limo Nagari.....	39
26.	Kondisi suhu dan curah hujan Kecamatan Situjuh Limo Nagari .....	41
27.	Peta Topografi Kecamatan Situjuh Limo Nagari.....	42
28.	Peta kelerengan lahan Kecamatan Situjuh Limo Nagari .....	43
29.	Peta Jenis Tanah Kecamatan Situjuh Limo Nagari.....	44
30.	Peta penggunaan Lahan Kecamatan Situjuh Limo Nagari .....	46
31.	Peta administratif pemerintah Kecamatan Harau .....	47
32.	Kondisi suhu dan curah hujan Kecamatan Harau.....	49
33.	Peta Topografi Kecamatan Harau .....	50
34.	Peta kelerengan lahan Kecamatan Harau.....	51
35.	Peta Jenis Tanah Kecamatan Harau .....	52
36.	Peta penggunaan Lahan Kecamatan Harau.....	54
37.	Peta administratif pemerintah Kecamatan Guguak.....	55
38.	Kondisi suhu dan curah hujan Kecamatan Guguak .....	57
39.	Peta Topografi Kecamatan Guguak.....	58
40.	Peta kelerengan lahan Kecamatan Guguak .....	59
41.	Peta Jenis Tanah Kecamatan Guguak.....	60
42.	Peta penggunaan Lahan Kecamatan Guguak .....	62
43.	Peta administratif pemerintah Kecamatan Mungka.....	63



44.	Kondisi suhu dan curah hujan Kecamatan Mungka .....	65
45.	Peta Topografi Kecamatan Mungka .....	66
46.	Peta kelerengan lahan Kecamatan Mungka .....	67
47.	Peta Jenis Tanah Kecamatan Mungka .....	68
48.	Peta penggunaan Lahan Kecamatan Mungka .....	70
49.	Peta administratif pemerintah Kecamatan Suliki .....	71
50.	Kondisi suhu dan curah hujan Kecamatan Suliki .....	73
51.	Peta Topografi Kecamatan Suliki .....	74
52.	Peta kelerengan lahan Kecamatan Suliki .....	75
53.	Peta Jenis Tanah Kecamatan Suliki .....	76
54.	Peta penggunaan Lahan Kecamatan Suliki .....	77
55.	Peta administratif pemerintah Kecamatan Bukik Barisan .....	79
56.	Kondisi suhu dan curah hujan Kecamatan Bukik Barisan .....	80
57.	Peta Topografi Kecamatan Bukik Barisan .....	82
58.	Peta kelerengan lahan Kecamatan Bukik Barisan .....	83
59.	Peta Jenis Tanah Kecamatan Bukik Barisan .....	84
60.	Peta penggunaan Lahan Kecamatan Bukik Barisan .....	86
61.	Peta administratif pemerintah Kecamatan Gunuang Omeh .....	88
62.	Kondisi suhu dan curah hujan Kecamatan Gunuang Omeh .....	89
63.	Peta Topografi Kecamatan Gunuang Omeh .....	91
64.	Peta kelerengan lahan Kecamatan Gunuang Omeh .....	92
65.	Peta Jenis Tanah Kecamatan Gunuang Omeh .....	93
66.	Peta penggunaan Lahan Kecamatan Gunuang Omeh .....	94
67.	Peta administratif pemerintah Kecamatan Kapur IX .....	96
68.	Kondisi suhu dan curah hujan Kecamatan Kapur IX .....	98
69.	Peta Topografi Kecamatan Kapur IX .....	99
70.	Peta kelerengan lahan Kecamatan Kapur IX .....	100
71.	Peta Jenis Tanah Kecamatan Kapur IX .....	101
72.	Peta penggunaan Lahan Kecamatan Kapur IX .....	103
73.	Peta administratif pemerintah Kecamatan Pangkalan Koto Baru .....	104
74.	Kondisi suhu dan curah hujan Kecamatan Pangkalan Koto Baru .....	106
75.	Peta Topografi Kecamatan Pangkalan Koto Baru .....	107
76.	Peta kelerengan lahan Kecamatan Pangkalan Koto Baru .....	108
77.	Peta Jenis Tanah Kecamatan Pangkalan Koto Baru .....	110
78.	Peta penggunaan Lahan Kecamatan Pangkalan Koto Baru .....	111
79.	Peta Potensi Pengembangan Lahan Jagung di Kab. Lima Puluh Kota .....	129





## I. PENDAHULUAN

### 1.1 LATAR BELAKANG

Kabupaten Lima Puluh Kota merupakan salah satu kabupaten di Sumatera Barat yang memiliki luas wilayah 3 354,30 km<sup>2</sup> dengan 13 kecamatan. Sektor pertanian merupakan sektor utama pertumbuhan ekonomi masyarakat, salah satunya yaitu tanaman pangan yang merupakan komoditi unggulan di Kabupaten Lima Puluh Kota. Dukungan potensi Sumber Daya Alam (SDA) dan Sumber Daya Manusia (SDM) yang merupakan modal serta kekuatan untuk meningkatkan ekonomi masyarakat, sekaligus meningkatkan kesejahteraan masyarakat.

Sumbangan PDRB dari pertanian pangan dapat diandalkan dan pembangunan pertanian mempunyai dampak yang jelas terhadap peningkatan pendapatan petani dan pertumbuhan ekonomi masyarakat Kabupaten Lima Puluh Kota. Hal ini menjadikan sektor pertanian tanaman pangan merupakan salah satu roda perekonomian daerah. Salah satu komoditi unggulan tanaman pangan di Kabupaten Lima Puluh Kota sesuai dengan renstra Dinas Tanaman Pangan Hortikultura dan Perkebunan (Distanhortbun) yaitu Tanaman Jagung.

Pembangunan pertanian tanaman pangan yang diusahakan oleh masyarakat Kabupaten Lima Puluh Kota, baik berupa sistem pertanian secara tradisional maupun pertanian modern, telah menghasilkan pengalaman yang sangat berharga dan memberikan suatu pemahaman bahwa usaha pertanian sangat berkaitan langsung dengan aspek ekonomi dan sosial. Dalam aspek ekonomi, usaha pertanian tanaman pangan telah memberi peranan yang penting antara lain dalam penerimaan devisa negara, sumber ekonomi daerah berupa Pendapatan Asli Daerah (PAD), serta sumber pendapatan masyarakat. Dalam aspek sosial, usaha pertanian telah mampu menyerap tenaga kerja cukup besar, baik sebagai petani pemilik maupun sebagai tenaga kerja. Sehubungan dengan isu global (fluktuatif harga) yang terjadi belakangan ini cenderung menurun dan mengkhawatirkan, pembangunan dan pengembangan kawasan pertanian tanaman pangan memiliki peranan penting untuk menjaga stabilitas harga maupun produksi nasional khususnya di daerah Kabupaten Lima Puluh Kota.







Keberadaan *database* dan informasi tentang komoditi unggulan sektor pangan masih bersifat tabulasi, perlu adanya peningkatan berbentuk peta kawasan yang berbasis spasial dan berkoordinat. Berdasarkan perspektif kebijakan, semua komoditas perkebunan dianggap sangat penting dan terus dikembangkan tetapi jika diletakkan dalam perspektif kesesuaian lahan dan ruang, ternyata sebagian besar komoditi terletak pada kawasan yang perlu ditinjau kembali tingkat kesesuaian lahan untuk hasil yang lebih optimal.

Kawasan pertanian tanaman pangan di Kabupaten Lima Puluh Kota masih didominasi tanaman padi, dimana pada tahun 2018 Tanaman padi memiliki sebaran luas panen 60 267 ha dengan total produksi 260 109 ton dengan produktivitas 4,32 ton/ha. Salah satu tanaman pangan yang meningkat pada tahun 2018 adalah tanaman jagung dengan luas produksi 39 627,9 ha dengan produktivitas rata 6,2 ton/ha (BPS, 2019). Komoditi tanaman pangan khususnya tanaman jagung merupakan komoditi unggulan pertanian di Kabupaten Lima Puluh Kota. Hal ini sejalan dengan arahan Permentan No. 18/2018 tentang “Pedoman Pengembangan Kawasan Pertanian”.

Pembangunan pertanian yang memiliki nilai ekonomis strategis harus dilakukan perencanaan wilayah di bidang komoditi tersebut secara komprehensif dan terpadu sejalan dengan tata kelola pemerintahan daerah. Kementerian pertanian telah menerapkan strategi untuk memposisikan kembali pertanian sebagai motor penggerak pembangunan nasional, Hal ini dimulai dari perencanaan sub sistem hulu, *on farm* dan hilir. Upaya yang dilakukan kementerian dalam pelaksanaan dalam pengembangan kawasan pertanian yang termuat dalam Renstra Kementerian Pertanian tahun 2020 - 2024 yaitu melalui : (1) peningkatan ketersediaan dan pemanfaatan lahan; (2) peningkatan infrastruktur dan sarana pertanian; (3) pengembangan dan perluasan logistik benih/bibit; (4) penguatan kelembagaan petani; (5) pengembangan dan penguatan pembiayaan; (6) pengembangan serta penguatan bioindustri dan bioenergy; dan (7) penguatan jaringan pasar produk pertanian.

Berdasarkan hal tersebut diatas, maka diperlukan acuan teknis dalam menyusun rencana kerja pelaksanaan kegiatan pengembangan kawasan pertanian komoditi tanaman Jagung di Kabupaten Lima Puluh Kota.



## 1.2 MAKSUD, TUJUAN DAN SASARAN

### 1.2.1 Maksud

Maksud pekerjaan penyusunan *master plan* dan *action plan* pengembangan kawasan jagung di Kabupaten Lima Puluh Kota adalah sebagai berikut :

- a) menyusun dokumen perencanaan (*master plan*) pengembangan kawasan jagung di Kabupaten Lima Puluh Kota.
- b) menyusun dokumen rencana operasional (rencana aksi) pengembangan kawasan jagung di Kabupaten Lima Puluh Kota.

### 1.2.2 Tujuan

Tujuan dari pekerjaan swakelola ini tersedianya dokumen perencanaan master plan dan *action plan* pengembangan kawasan Jagung di Kabupaten Lima Puluh Kota.

- a) untuk merancang rencana pengembangan kawasan jagung sesuai potensi dari aspek daya dukung dan daya tampung sumberdaya, sosial ekonomi dan tata ruang wilayah.
- b) untuk merencanakan susunan program-program pengembangan kawasan jagung yang bersifat implementatif, terarah, terfokus, bertahap dan berkesinambungan. dan
- c) untuk mendukung rujukan utama mekanisme pengusulan e-proposal melaksanakan program pengembangan kawasan jagung.

### 1.2.3 Sasaran

Sasaran dari kegiatan Master Plan dan *Action plan* Kawasan Jagung di tingkat Kabupaten Lima Puluh Kota meliputi:

- a. Sebagai acuan operasional di tingkat lapangan dalam melaksanakan program dan kegiatan pengembangan Kawasan Pertanian secara terarah, *focus*, bertahap dan berkesinambungan di Kabupaten Lima Puluh Kota.
- b. Sebagai rujukan bagi daerah Kabupaten Lima Puluh Kota dalam meningkatkan kualitas usulan e-proposal.
- c. Sebagai acuan untuk memantau dan mengevaluasi pelaksanaan program dan kegiatan pengembangan Kawasan Pertanian sesuai tahapan dan sasaran yang direncanakan.





### 1.3 DASAR HUKUM

Pelaksanaan kegiatan Penyusunan Master plan dan *Action Plan* Pengembangan Kawasan Jagung merujuk dan berpedoman pada peraturan dan ketentuan-ketentuan yang berlaku, sebagai berikut :

1. Undang-undang Nomor 17 Tahun 2007 tentang Rencana Pembangunan Jangka Panjang Nasional Tahun 2005-2025;
2. Undang-undang Nomor 26 Tahun 2007 tentang Penataan ruang;
3. Peraturan Pemerintah Nomor 26 Tahun 2008 tentang Rencana Tata Ruang Nasional;
4. Peraturan Pemerintah Nomor 18 Tahun 2010 tentang Usaha Budidaya Tanaman;
5. Peraturan Pemerintah Nomor 17 Tahun 2017 tentang Sinkronisasi Proses Perencanaan dan penganggaran Pembangunan Nasional;
6. Peraturan Pemerintah Nomor 02 Tahun 2015 tentang Rencana Pembangunan jangka Menengah Nasional Tahun 2015-2019;
7. Peraturan Menteri Pertanian Nomor 41/Permentan/OT.040/9/2009 tentang Kriteria Teknis Kawasan Peruntukan Pertanian;
8. Peraturan Menteri Pertanian Nomor 08/Permentan/KB.4002/2016 tentang Pedoman Perencanaan Perkebunan Berbasis Spasial;
9. Peraturan Menteri Pertanian Nomor 42/Permentan/RC.020/11/2017 tentang Rencana Strategis Kementerian Pertanian Tahun 2015-2019;
10. Peraturan Menteri Pertanian Nomor 18/Permentan/RC.040/4/2018 tentang Pedoman Pengembangan Kawasan Pertanian Berbasis Korporasi Petani;
11. Peraturan Daerah Provinsi Sumatera Barat Nomor 13 Tahun 2012 tentang Rencana Tata Ruang Wilayah Provinsi Sumatera Barat tahun 2012-2032; dan
12. Peraturan Daerah Kabupaten Lima Puluh Kota Nomor 07 Tahun 2012 tentang Rencana Tata Ruang Wilayah Kabupaten Lima Puluh Kota Tahun 2012-2032.
13. Keputusan Gubernur Sumatera Barat Nomor 525-757-2021 tentang penetapan kawasan pertanian perkebunan dan tanaman pangan dan hortikultura Provinsi Sumatera Barat.
14. Peraturan Bupati Lima Puluh Kota Nomor 66 Tahun 2021 tentang rencana strategis dinas pertanian tanaman pangan, hortikultura dan perkebunan Kabupaten Lima puluh kota.



#### 1.4 KONSEP DAN DEFINISI

*Master plan* dan *Action plan* merupakan dokumen perencanaan kawasan yang disusun sebagai salah satu upaya untuk merespon tantangan pembangunan pertanian dalam memenuhi kebutuhan pangan yang semakin berat. Sesuai dengan amanat Peraturan Menteri Pertanian Nomor 50/2012 tentang Pedoman Pengembangan Kawasan Pertanian. Rancang bangun *Master Plan* dan *Action Plan* kawasan jagung disusun berdasarkan analisis teknokratis dan rencana kerja melalui telaah kebijakan serta analisis pemeringkatan, klasifikasi dan pemetaan kawasan, serta analisis data dan informasi tabular dan spasial.

*Master Plan* dan *Action plan* pengembangan kawasan jagung di Kabupaten Lima Puluh Kota sebagai rancang bangun bagi pembangunan pertanian di Sumatera Barat. Oleh karenanya, implementasi yang bertahan dan berkesinambungan adalah kunci keberhasilan. Perencanaan pengembangan kawasan melalui pendekatan *top-down policy* yaitu sejalan dengan arah kebijakan pembangunan pertanian nasional dan *bottom-up planning*, sesuai dengan kebutuhan masyarakat petani.

Secara garis besar rancang bangun pengembangan kawasan pertanian mencakup; (1) simulasi skenario arahan dan tujuan kebijakan dan program makro-regional yang bersifat strategis atau yang bersifat sebagai *master plan* dan (2) simulasi skenario sasaran program dan kegiatan mikro-lokasional yang bersifat taktis dan operasional atau yang bersifat sebagai *action plan*. *Action plan* merupakan penjabaran operasional dari *master plan* sebagai upaya untuk menyusun rencana yang lebih rinci dalam kurun waktu tahun jamak (*multi years*).

Penyusunan *master plan* dan *action plan* pengembangan Kawasan Jagung Kabupaten Lima Puluh Kota bertujuan untuk merancang program dan kegiatan pembangunan secara detail, terarah dan terukur pada komoditi unggulan Tanaman Pangan (Jagung) yang ada di Kabupaten Lima Puluh kota. Perlu adanya tim kerja atau kelompok kerja yang didalamnya beranggotakan atau melibatkan para tenaga ahli sesuai dengan bidang kepakarannya, baik di bidang teknis, sosial dan ekonomi, sehingga hasilnya akan komprehensif.

Penyusunan *master plan* dan *action plan* kawasan pertanian dulunya berdasarkan Permentan No. 56 tahun 2016, sekarang direvisi menjadi Permentan Nomor 18/Permentan/RC.040/4/2018 dengan menambahkan peran korporasi di tingkat petani yang dimulai dengan pembentukan tim teknis di tingkat kabupaten



oleh OPD terkait. Tim teknis ini akan berkoordinasi dengan tim penyusun *Master Plan* dan *action plan*. Tim teknis atau kelompok kerja yang dibentuk di dalamnya beranggotakan atau melibatkan para tenaga ahli sesuai pada bidang kepakarannya, bidang teknis, sosial dan ekonomi, dan pemangku kepentingan yang ada di tingkat kabupaten agar hasilnya menjadi komprehensif.

Penyusunan *action plan* memperhatikan *master plan* komoditas unggulan di setiap provinsi dan dokumen perencanaan jangka menengah Kabupaten Lima Puluh Kota di bidang pertanian seperti RPJMD, Renstra Distanhortbun dan Dinas terkait lainnya dan idealnya didampingi oleh Tim Teknis provinsi agar sejalan dengan *master plan* provinsi yang telah dibuat.

Dokumen utama rencana aksi dibuat dalam bentuk matrik tahunan dengan isi pokok : (1) program dan sasaran kegiatan, (2) jenis dan volume kegiatan, (3) lokasi kegiatan di kecamatan dan nagari, (4) jadwal pelaksanaan kegiatan, (4) satuan kerja pelaksana kegiatan, (5) rencana kebutuhan dan sumber pendanaan, dan (6) indikator *ouput* dan *outcome*.

## 1.5 RUANG LINGKUP

Ruang lingkup pekerjaan penyusunan *master plan* dan *action plan* pengembangan kawasan jagung di Kabupaten Lima Puluh Kota. Untuk mencapai hasil pekerjaan akan melalui beberapa tahapan kegiatan adalah sebagai berikut :

1. Persiapan pekerjaan.
2. Pengumpulan data dan informasi.
3. *Desk study* pengembangan kawasan.
4. Analisis penyusunan *master plan* pengembangan kawasan.
5. FGD rencana pengembangan kawasan.
6. Analisis penyusunan *action plan* pengembangan kawasan.
7. Verifikasi dan validasi lapang,
8. Rekapitulasi data, layout peta dan penyusunan laporan, dan
9. Penyerahan hasil dokumen *master plan* dan *action plan* pengembangan kawasan.

Ruang lingkup lokasi pekerjaan penyusunan *master plan* dan *action plan* pengembangan kawasan jagung yaitu di wilayah administratif pemerintahan Kabupaten Lima Puluh Kota Provinsi Sumatera Barat.



## II. GAMBARAN UMUM LOKASI DAN ANALISI DATA KABUPATEN LIMA PULUH KOTA

### 2.1 GAMBARAN UMUM KECAMATAN PAYAKUMBUH

#### 2.1.1 Letak Geografis dan Kondisi Iklim Kecamatan Payakumbuh

Kecamatan Payakumbuh terletak antara  $0^{\circ} 6' 31,32''$  -  $0^{\circ} 14' 9,30''$  Lintang Selatan dan  $100^{\circ} 32' 29,37''$  -  $100^{\circ} 37' 57,87''$  Bujur Timur, berada pada ketinggian antara 500 meter sampai dengan 1100 meter di atas permukaan laut. Batas-batas wilayah Kecamatan Payakumbuh secara administratif sebagai berikut :

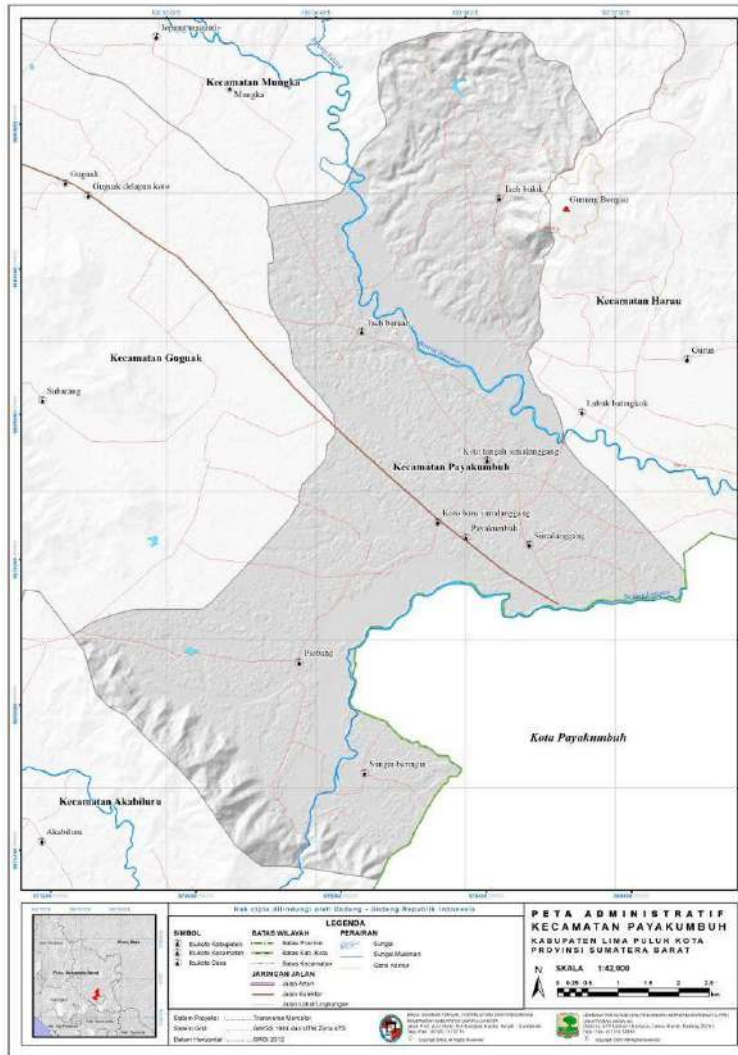
- Sebelah Utara : Kecamatan Guguk dan Kecamatan Mungka  
 Sebelah Timur : Kecamatan Harau dan Kota Payakumbuh  
 Sebelah Selatan : Kecamatan Akabiluru dan Kota Payakumbuh  
 Sebelah Barat : Kecamatan Akabiluru dan Kecamatan Guguk

Luas wilayah Kecamatan Payakumbuh  $58,88 \text{ km}^2$  yang terdiri dari 7 Nagari. Wilayah terluas adalah Nagari Taeh Bukik  $15,93 \text{ km}^2$ , dari total luasan wilayah Kecamatan Payakumbuh. Nama dan luas nagari di Kecamatan Payakumbuh dilihat pada Tabel 1. Peta administratif pemerintah Kecamatan Payakumbuh dilihat pada Gambar 1.

Tabel 1. Nama dan luas nagari di Kecamatan Payakumbuh.

No.	Nagari	Luas Daerah	
		km <sup>2</sup>	ha
1	Sungai Beringin	5,82	582
2	Koto Baru Simalanggang	4,40	440
3	Simalanggang	6,72	672
4	Koto Tengah Simalanggang	5,33	533
5	Taeh Baruah	14,03	1.403
6	Piobang	6,65	665
7	Taeh Bukik	15,93	1.593
		58,88	5.888

Sumber : Badan Pusat Statistik (BPS) Kecamatan Payakumbuh, 2022



Gambar 1. Peta administratif pemerintah Kecamatan Payakumbuh  
 Sumber : Badan Informasi Geospasial (BIG) dan data RTRW Kabupaten Lima Puluh Kota

Kecamatan Payakumbuh merupakan daerah beriklim tropis, curah hujan berlangsung signifikan bahkan selama bulan kering. Berdasarkan klasifikasi iklim Köppen dan Geiger Kecamatan Payakumbuh diklasifikasikan termasuk ke dalam tipe iklim Af atau hutan hujan tropis. Suhu udara rata-rata di daerah ini 22,8 °C, bulan terpanas adalah bulan Mei dengan suhu 23,4 °C, sedangkan bulan terdingin pada bulan Januari dengan suhu 22.3 °C. Bulan dengan kelembaban relatif tertinggi adalah November yaitu 90,87 %, sedangkan bulan dengan kelembaban relatif terendah pada Juli yaitu 86,18 %.

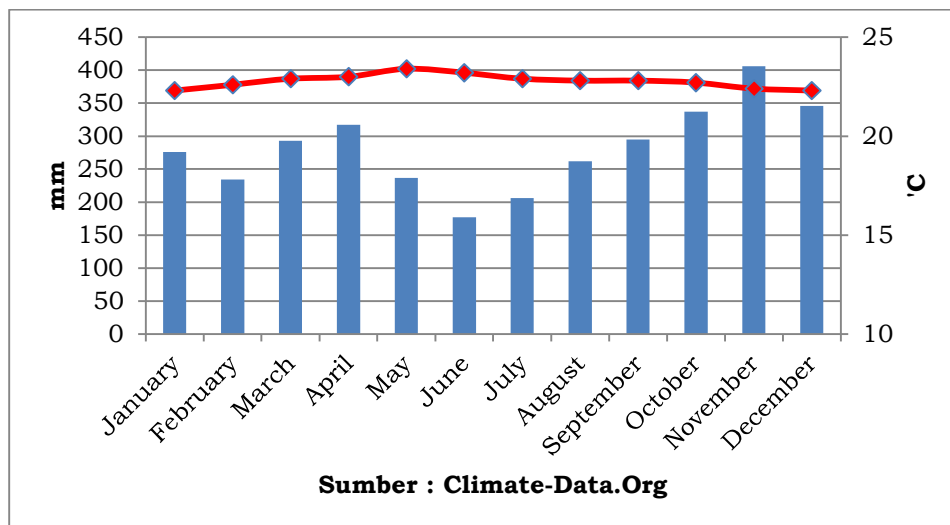
Tinggi curah hujan tahunan di Kecamatan Payakumbuh adalah 3.386 mm. Bulan kering di daerah ini adalah bulan Juni dengan tinggi curah hujan bulanan 177 mm, sedangkan bulan basah pada bulan November dengan tinggi curah hujan





mencapai puncak 406 mm. Bulan dengan jumlah hari hujan terbanyak adalah bulan Desember rata-rata 26 hari, sedangkan bulan dengan jumlah hari hujan terendah pada bulan Juni rata-rata 20 hari. Perbedaan curah hujan antara bulan kering dan bulan basah adalah 229 mm. Variasi suhu tahunan adalah sekitar 1.1 °C.

Lama penyinaran matahari harian tertinggi di Kecamatan Payakumbuh terjadi pada bulan Juni rata-rata berlangsung selama 7,09 jam/hari, sehingga sepanjang bulan Juni matahari bersinar selama 219,93 jam. Penyinaran matahari harian terendah pada bulan Januari yang bersinar selama 5,72 jam/hari, sehingga sepanjang bulan Januari matahari bersinar selama 177,37 jam. Akumulasi lama penyinaran matahari dalam setahun di daerah ini sekitar 2304,46 jam/tahun dan rata-rata ada 75,72 jam matahari bersinar setiap bulan. Kondisi suhu dan curah hujan dilihat pada Gambar 2 dan rincian kondisi iklim Kecamatan Payakumbuh dilihat pada Tabel 2.



Gambar 1. Kondisi suhu dan curah hujan Kecamatan Payakumbuh

Sumber : <https://en.climate-data.org/asia/indonesia/west-sumatra/>

Tabel 2. Kondisi iklim Kecamatan Payakumbuh

	Januari	Februari	Barbaris	April	May	Juni	Juli	Agustus	September	Oktober	November	Desember
Rata-rata Suhu °C (°F)	22,3 °C (72.1) °F	22,6 °C (72.7) °F	22,9 °C (73.2) °F	23 °C (73.4) °F	23,4 °C (74.1) °F	23,2 °C (73,7) °F	22,9 °C (73,2) °F	22,8 °C (73) °F	22,8 °C (73) °F	22,7 °C (72,9) °F	22,4 °C (72,4) °F	22,3 °C (72,2) °F
min. Suhu °C (°F)	19,5 °C (67.1) °F	19,6 °C (67.3) °F	19,7 °C (67.4) °F	20 °C (68.1) °F	20,1 °C (68.3) °F	19,6 °C (67.3) °F	19,3 °C (66.7) °F	19,4 °C (66.8) °F	19,6 °C (67.3) °F	19,7 °C (67.5) °F	19,8 °C (67.7) °F	19,7 °C (67.5) °F
Maks. Suhu °C (°F)	26,1 °C	26,6 °C	27,2 °C	27,4 °C	27,8 °C	27,7 °C	27,4 °C	27,2 °C	27,2 °C	27 °C	26,5 °C	26,2 °C



	Januari	Februari	Barbaris	April	May	Juni	Juli	Agustus	September	Oktober	November	Desember
	(79,7) °F	(79,9) °F	(81,1) °F	(81,5) °F	(82,1) °F	(81,9) °F	(81,4) °F	(81,1) °F	(81,1) °F	(80,8) °F	(79,8) °F	(79,1) °F
Curah hujan / Curah hujan mm (in)	276 (10)	234 (9)	293 (11)	317 (12)	237 (9)	177 (6)	206 (8)	262 (10)	295 (11)	337 (13)	406 (15)	346 (13)
Kelembaban(%)	89%	88%	88%	90%	88%	86%	86%	87%	88%	89%	91%	90%
Hari hujan (d)	19	17	19	20	18	15	17	18	18	20	20	20
rata-rata Jam matahari (jam)	5,6	5,7	6,3	6,2	6,9	7,2	7,1	6,5	6,4	6,3	5,8	5,7

Sumber : <https://en.climate-data.org/asia/indonesia/west-sumatra/>

### 2.1.2 Fisiografi Lahan dan Jenis Tanah Kecamatan Payakumbuh

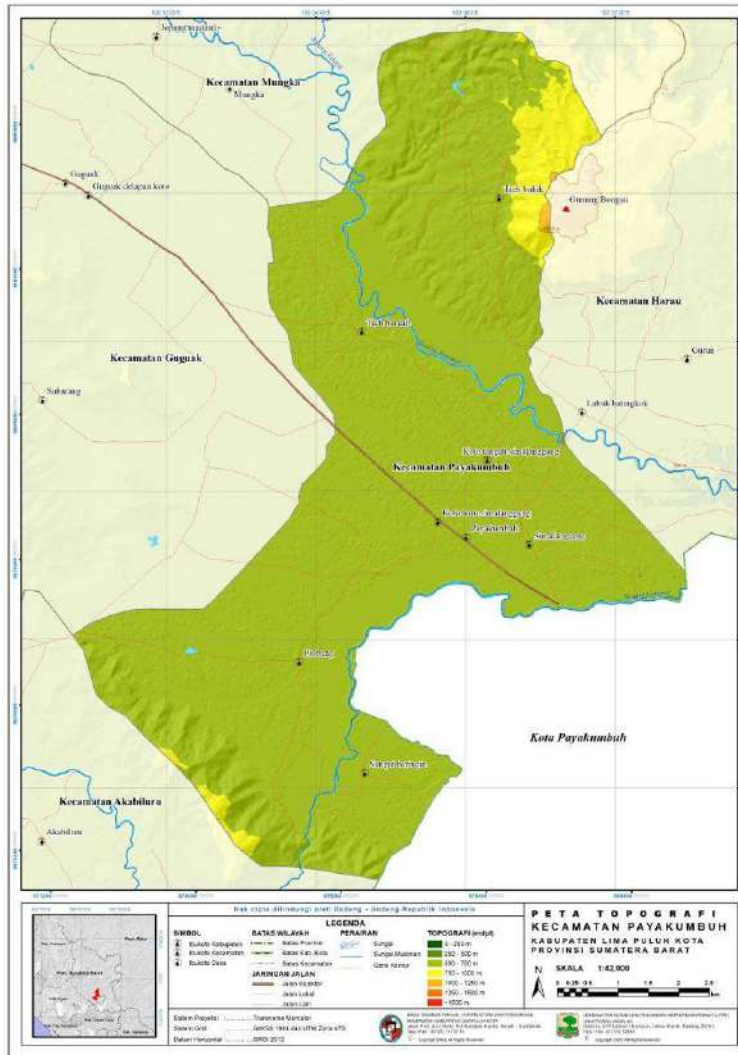
Kondisi topografi lahan atau elevasi yang ada di Kecamatan Payakumbuh bervariasi mulai dari 250 - 500 mdpl, 500 - 750 mdpl, 750 - 1000 mdpl, dan 1000 - 1250, topografi lahan yang dominan tinggi adalah 500 - 750 mdpl seluas 5.601,43 ha atau 95,13 % dan topografi yang dominan rendah adalah 250 - 500 mdpl seluas 4,31 ha atau 0,07 %. Kondisi topografi lahan dilihat pada Tabel 5 dan topografi lahan diilustrasikan pada peta topografi dilihat pada Gambar 3.

Tabel 3. Topografi Lahan Kecamatan Payakumbuh

	Topografi/Kecamatan	Luas (Ha)	Persentase (%)
	Kecamatan Payakumbuh	5.887,98	100,00
1	250 - 500 mdpl	4,31	0,07
2	500 - 750 mdpl	5.601,43	95,13
3	750 - 1000 mdpl	272,15	4,62
4	1000 - 1250 mdpl	10,09	0,17

Sumber : Badan Informasi Geospasial (BIG) dan data RTRW Kabupaten Lima Puluh Kota

Kelerengan atau *slope* lahan yang ada di Kecamatan Payakumbuh bervariasi mulai dari 0 - 8 % (Datar), 8 - 15 % (Landai), 15 - 25 % (Agak curam), 25 - 45 % (Curam) dan >45 % (Sangat curam), kelerengan lahan yang dominan tinggi adalah 0 - 8 % (Datar) seluas 3.153,58 ha atau 53,56 % dan kelerengan yang dominan rendah adalah >45 % (Sangat curam) seluas 265,79 ha atau 4,51 %. Kelerengan atau *slope* lahan dilihat pada Tabel 4 dan kelerengan atau *slope* diilustrasikan pada peta kelerengan dilihat pada Gambar 5.



Gambar 2. Peta Topografi Kecamatan Payakumbuh

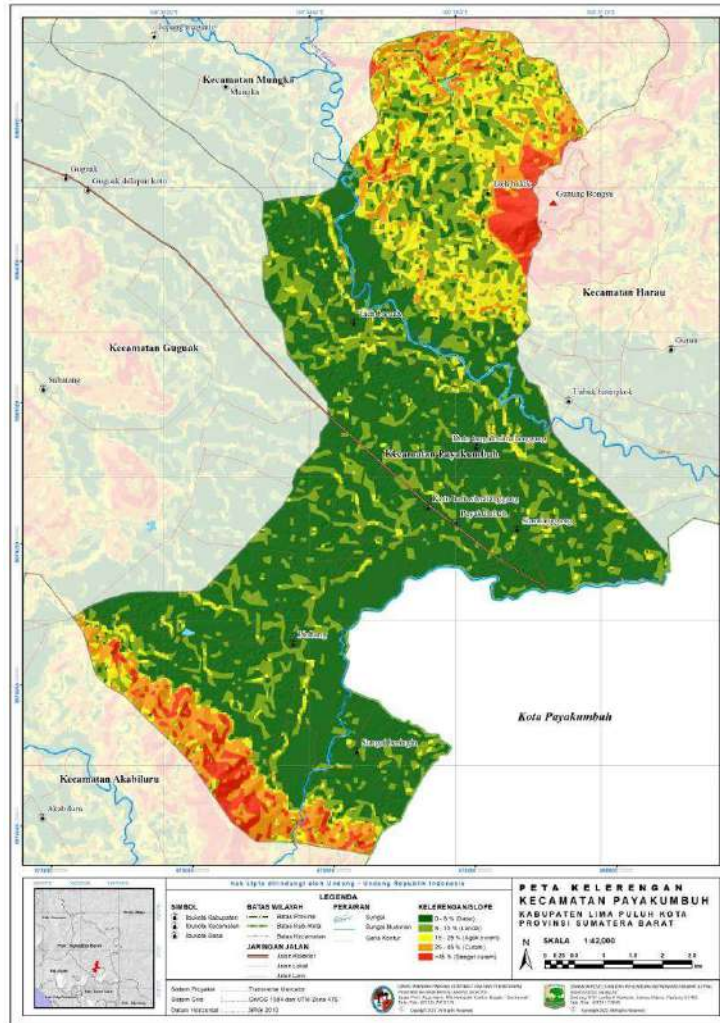
Sumber : Badan Informasi Geospasial (BIG) dan data RTRW Kabupaten Lima Puluh Kota

Tabel 4. Kelerengan atau *slope* lahan Kecamatan Payakumbuh

	Klasifikasi Lereng (Slope)	Luas (Ha)	Persentase (%)
	Kecamatan Payakumbuh	5.887,98	100,00
1	0 - 8 % (Datar)	3.153,58	53,56
2	8 - 15 % (Landai)	1.271,27	21,59
3	15 - 25 % (Agak Curam)	677,89	11,51
4	25 - 45 % (Curam)	519,45	8,82
5	> 45 (Sangat Curam)	265,79	4,51

Sumber : Badan Informasi Geospasial (BIG) dan data RTRW Kabupaten Lima Puluh Kota





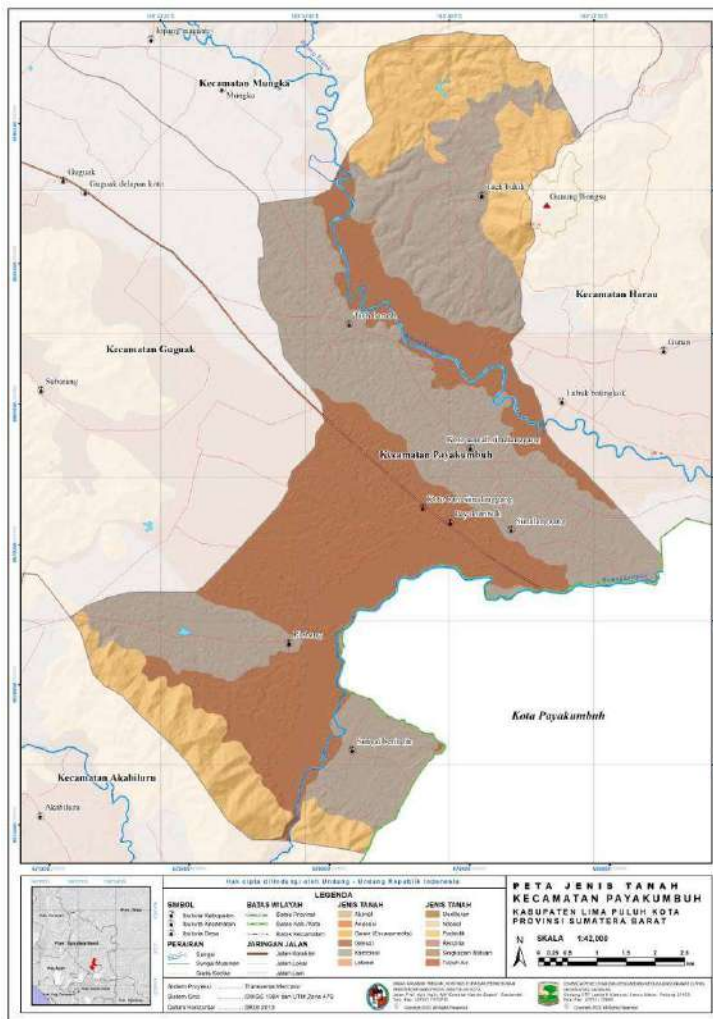
Gambar 3. Peta kelerengan lahan Kecamatan Payakumbuh  
 Sumber : Badan Informasi Geospasial (BIG) dan data RTRW Kabupaten Lima Puluh Kota

Jenis tanah di Kecamatan Payakumbuh terbagi menjadi 5 (Lima) yaitu Aluvial, Gleisol, Kambisol, Podsolik dan Tubuh Air. Jenis tanah yang dominan tinggi adalah Kambisol seluas 2.647,33 ha atau 44,96 % dan jenis tanah yang dominan rendah adalah Aluvial seluas 0,000078 ha atau 0,001 %. Jenis tanah dilihat pada Tabel 5 dan jenis tanah diilustrasikan pada peta jenis tanah dilihat pada Gambar 6. Tabel 5. Jenis Tanah Kecamatan Payakumbuh

Kecamatan/Jenis Tanah	Luas (Ha)	Persentase (%)
Kecamatan Payakumbuh	5.887,98	100,00
1 Aluvial	0,00	0,00
2 Gleisol	2.076,96	35,27
3 Kambisol	2.647,33	44,96
4 Podsolik	1.111,68	18,88



Sumber : Badan Informasi Geospasial (BIG) dan data RTRW Kabupaten Lima Puluh Kota



Gambar 4. Peta Jenis Tanah Kecamatan Payakumbuh

Sumber : Badan Informasi Geospasial (BIG) dan data RTRW Kabupaten Lima Puluh Kota

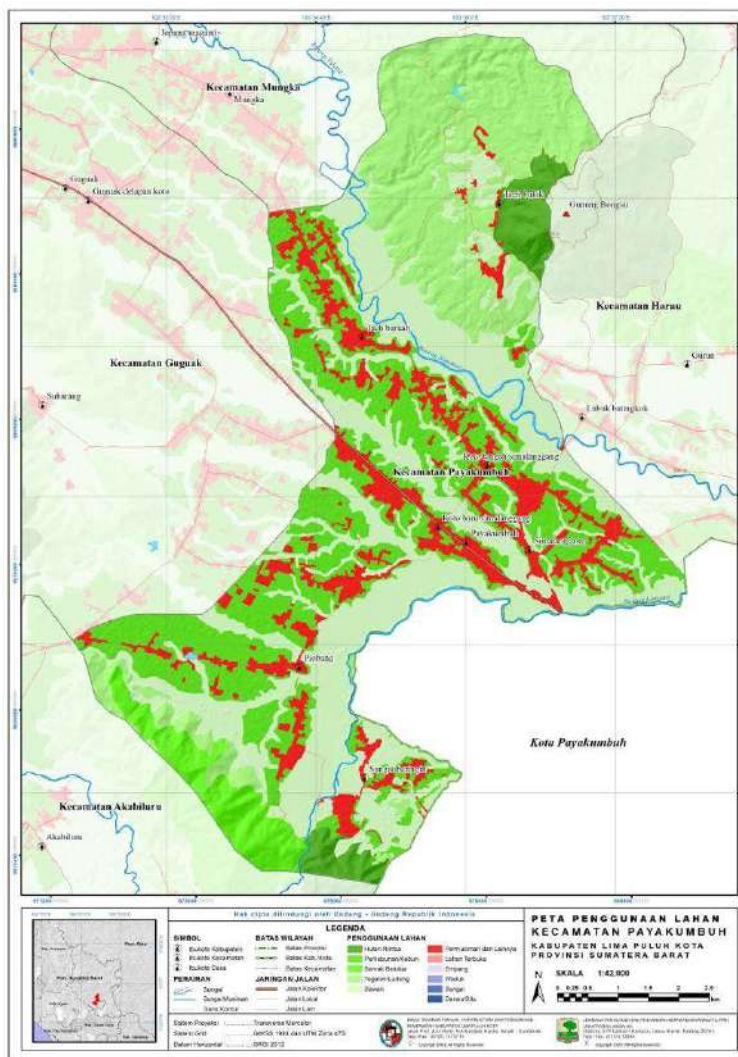
**2.1.3 Hidrologi dan Penggunaan Lahan Kecamatan Payakumbuh**

Kondisi hidrologi dipengaruhi oleh keberadaan dan kelestarian Daerah Aliran Sungai (DAS), Kecamatan Payakumbuh terdapat 3 (Tiga) DAS yang berada dalam wilayah administratif kecamatan yaitu DAS Batang Batu Hampar, Batang Lampasi dan Batang Sinamar Hulu. DAS terdiri dari simpul cekungan aliran permukaan/sungai-sungai yang mengalirkan air dari hulu ke hilir, di Kecamatan Payakumbuh keberadaan sungai ini memiliki kontribusi yang besar untuk pemenuhan kebutuhan air oleh masyarakat di Kecamatan Payakumbuh, baik untuk kebutuhan rumah tangga atau sehari-hari, kebutuhan sumber air untuk aktifitas



pertanian dan kebutuhan sumber air sebagai bahan baku dan/atau bahan pendukung usaha di bidang air.

Tutupan lahan di Kecamatan Payakumbuh terbagi menjadi 8 (Delapan) klasifikasi yaitu Danau, Hutan Rimba, Perkebunan, Pemukiman, Sawah, Semak Belukar, Sungai, dan Tegalan/ladang. Tutupan lahan yang dominan tinggi adalah Sawah seluas 1.950,76 ha atau 33,13 % dan tutupan lahan yang dominan rendah adalah Danau/Situ seluas 3,22 ha atau 0.05 %. Penggunaan lahan dilihat pada Tabel 6 dan penggunaan lahan diilustrasikan pada peta penggunaan lahan dilihat pada Gambar 7.



Gambar 5. Peta penggunaan Lahan Kecamatan Payakumbuh  
 Sumber : Badan Informasi Geospasial (BIG) dan data RTRW Kabupaten Lima Puluh Kota





Tabel 6. Penggunaan Lahan Kabupaten Kecamatan Payakumbuh

Kecamatan/Jenis Penggunaan Lahan		Luas (Ha)	Persentase (%)
Kecamatan Payakumbuh		5.887,98	100,00
1	Danau/Situ	3,22	0,05
2	Hutan Rimba	214,87	3,65
3	Perkebunan/Kebun	1.530,46	25,99
4	Permukiman dan Tempat Kegiatan Lainnya	676,37	11,49
5	Sawah	1.950,76	33,13
6	Semak Belukar	251,67	4,27
7	Sungai	48,22	0,82
8	Tegalan/Ladang	1.212,40	20,59

Sumber : Badan Informasi Geospasial (BIG) dan data RTRW Kabupaten Lima Puluh Kota

## 2.2 GAMBARAN UMUM KECAMATAN AKABILURU

### 2.2.1 Letak Geografis dan Kondisi Iklim Kecamatan Akabiluru

Kecamatan Akabiluru terletak antara 0° 8' 43,76" - 0° 17' 30,67" Lintang Selatan dan 100° 26' 24,92"- 100° 35' 55,45" Bujur Timur, berada pada ketinggian antara 600 meter sampai dengan 1400 meter di atas permukaan laut. Batas-batas wilayah Kecamatan Akabiluru secara administratif sebagai berikut :

- Sebelah Utara : Kecamatan Guguk dan Kecamatan Payakumbuh
- Sebelah Timur : Kecamatan Payakumbuh dan Kota Payakumbuh
- Sebelah Selatan : Kecamatan Situjuh Limo Nagari dan Kota Payakumbuh
- Sebelah Barat : Kabupaten Agam dan Kabupaten Tanah Datar

Luas wilayah Kecamatan Akabiluru 110,12 km<sup>2</sup> yang terdiri dari 7 Nagari. Wilayah terluas adalah Koto Tengah Batu Ampa 26,27 km<sup>2</sup>, dari total luasan wilayah Kecamatan Akabiluru. Nama dan luas nagari di Kecamatan Akabiluru dilihat pada Tabel 7. Peta administratif pemerintah Kecamatan Akabiluru dilihat pada Gambar 8.

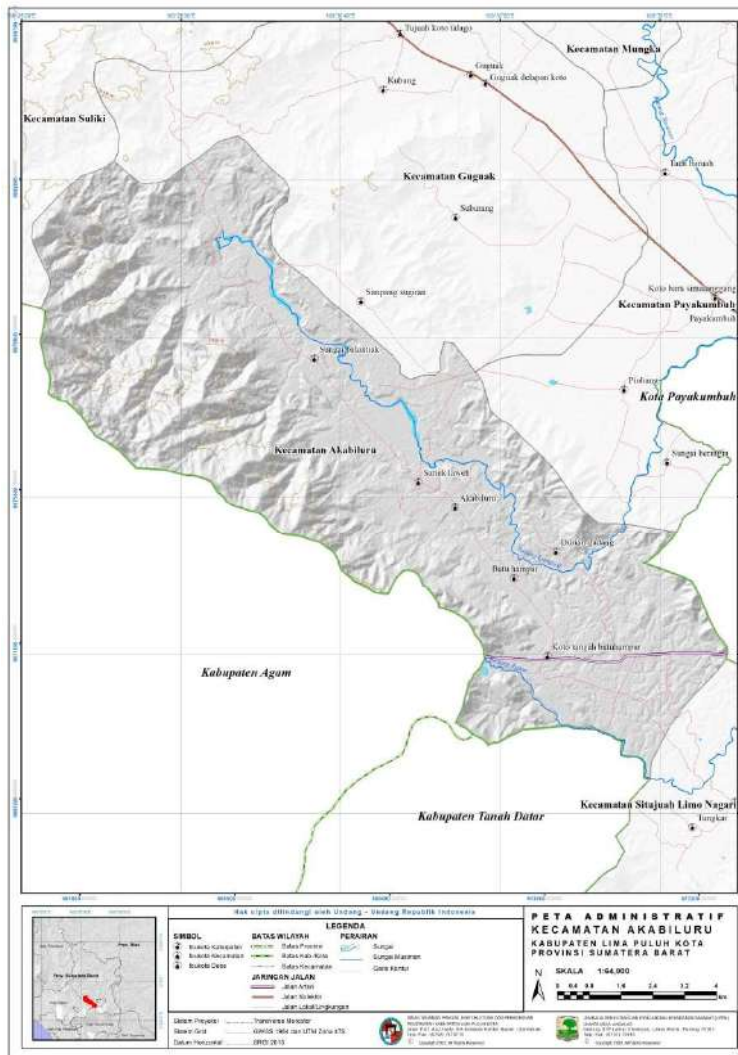
Tabel 7. Nama dan luas nagari di Kecamatan Akabiluru.

No.	Nagari	Luas Daerah	
		km <sup>2</sup>	ha
1	Koto Tengah Batu Ampa	26,27	2.627
2	Batuhampar	12,47	1.247
3	Sariak Laweh	25,00	2.500
4	Sungai Balantiak	9,89	989
5	Suayan	14,97	1.497
6	Puah Sangik	13,80	1.380
7	Durian Gadang	7,73	773
		110,12	11.012

Sumber : Badan Pusat Statistik (BPS) Kecamatan Akabiluru, 2022



Kecamatan Akabiluru merupakan daerah beriklim tropis, curah hujan berlangsung signifikan bahkan selama bulan kering. Berdasarkan klasifikasi iklim Köppen dan Geiger Kecamatan Akabiluru diklasifikasikan termasuk ke dalam tipe iklim Af atau hutan hujan tropis. Suhu udara rata-rata di daerah ini 22,2 °C, bulan terpanas adalah bulan Mei dengan suhu 22,9 °C, sedangkan bulan terdingin pada bulan Januari dengan suhu 21,8 °C. Bulan dengan kelembaban relatif tertinggi adalah November yaitu 91,65 %, sedangkan bulan dengan kelembaban relatif terendah pada Juli yaitu 87,12 %.



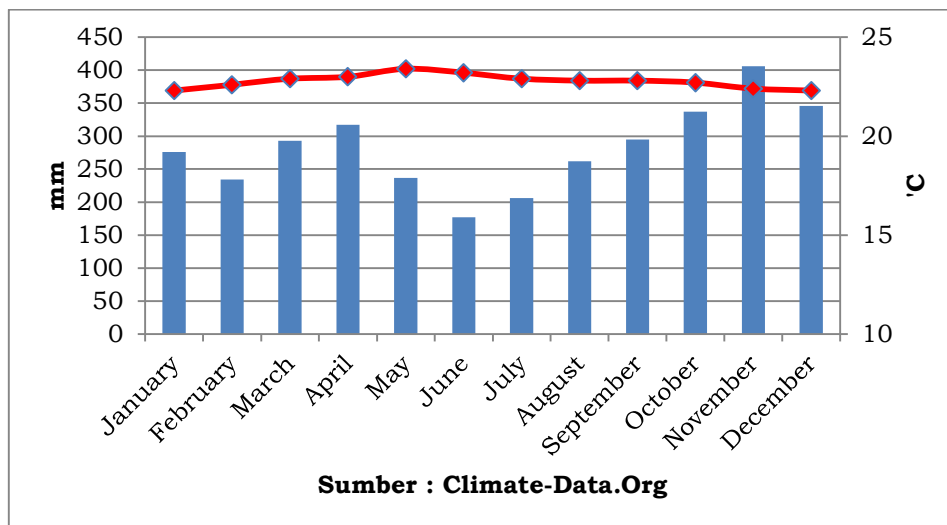
Gambar 6. Peta administratif pemerintah Kecamatan Akabiluru  
 Sumber : Badan Informasi Geospasial (BIG) dan data RTRW Kabupaten Lima Puluh Kota

Tinggi curah hujan tahunan di Kecamatan Akabiluru adalah 3.386 mm. Bulan kering di daerah ini adalah bulan Juni dengan tinggi curah hujan bulanan 177 mm, sedangkan bulan basah pada bulan November dengan tinggi curah hujan mencapai



puncak 406 mm. Bulan dengan jumlah hari hujan terbanyak adalah bulan Desember rata-rata 26 hari, sedangkan bulan dengan jumlah hari hujan terendah pada bulan Juni rata-rata 20 hari. Perbedaan curah hujan antara bulan kering dan bulan basah adalah 229 mm. Variasi suhu tahunan adalah sekitar 1.1 °C.

Lama penyinaran matahari harian tertinggi di Kecamatan Akabiluru terjadi pada bulan Juni rata-rata berlangsung selama 7,09 jam/hari, sehingga sepanjang bulan Juni matahari bersinar selama 219,93 jam. Penyinaran matahari harian terendah pada bulan Januari yang bersinar selama 5,72 jam/hari, sehingga sepanjang bulan Januari matahari bersinar selama 177,37 jam. Akumulasi lama penyinaran matahari dalam setahun di daerah ini sekitar 2304,46 jam/tahun dan rata-rata ada 75,72 jam matahari bersinar setiap bulan. Kondisi suhu dan curah hujan dilihat pada Gambar 9 dan rincian kondisi iklim Kecamatan Akabiluru dilihat pada Tabel 8.



Gambar 7. Kondisi suhu dan curah hujan Kecamatan Akabiluru

Sumber : <https://en.climate-data.org/asia/indonesia/west-sumatra/>

Tabel 8. Kondisi iklim Kecamatan Akabiluru

	Januari	Februari	Barbaris	April	Mungkin	Juni	Juli	Agustus	September	Oktober	November	Desember
Rata-rata Suhu °C (°F)	21,8 °C (71.2) °F	22,1 °C (71.8) °F	22,4 °C (72.2) °F	22,5 °C (72.5) °F	22,9 °C (73.2) °F	22,6 °C (72.7) °F	22,3 °C (72.1) °F	22,2 °C (71.9) °F	22,2 °C (72) °F	22,1 °C (71.8) °F	21,9 °C (71.4) °F	21,8 °C (71.2) °F
min. Suhu °C (°F)	19,1 °C (66.4) °F	19,2 °C (66.5) °F	19,3 °C (66.8) °F	19,7 °C (67.4) °F	19,8 °C (67.6) °F	19,3 °C (66.7) °F	18,8 °C (65.9) °F	18,9 °C (66.1) °F	19,2 °C (66.5) °F	19,3 °C (66.8) °F	19,4 °C (66.9) °F	19,3 °C (66.8) °F
Maks. Suhu °C (°F)	25,7 °C (78.2) °F	26,3 °C (79.3) °F	26,8 °C (80.2) °F	26,9 °C (80.4) °F	27,3 °C (81.2) °F	27,2 °C (80.9) °F	26,8 °C (80.3) °F	26,7 °C (80) °F	26,7 °C (80.1) °F	26,4 °C (79.6) °F	25,9 °C (78.6) °F	25,7 °C (78.2) °F
Curah hujan / Curah hujan mm (in)	276 (10)	234 (9)	293 (11)	317 (12)	237 (9)	177 (6)	206 (8)	262 (10)	295 (11)	337 (13)	406 (15)	346 (13)
Kelembaban(%)	90%	88%	89%	91%	88%	87%	87%	88%	89%	90%	92%	91%

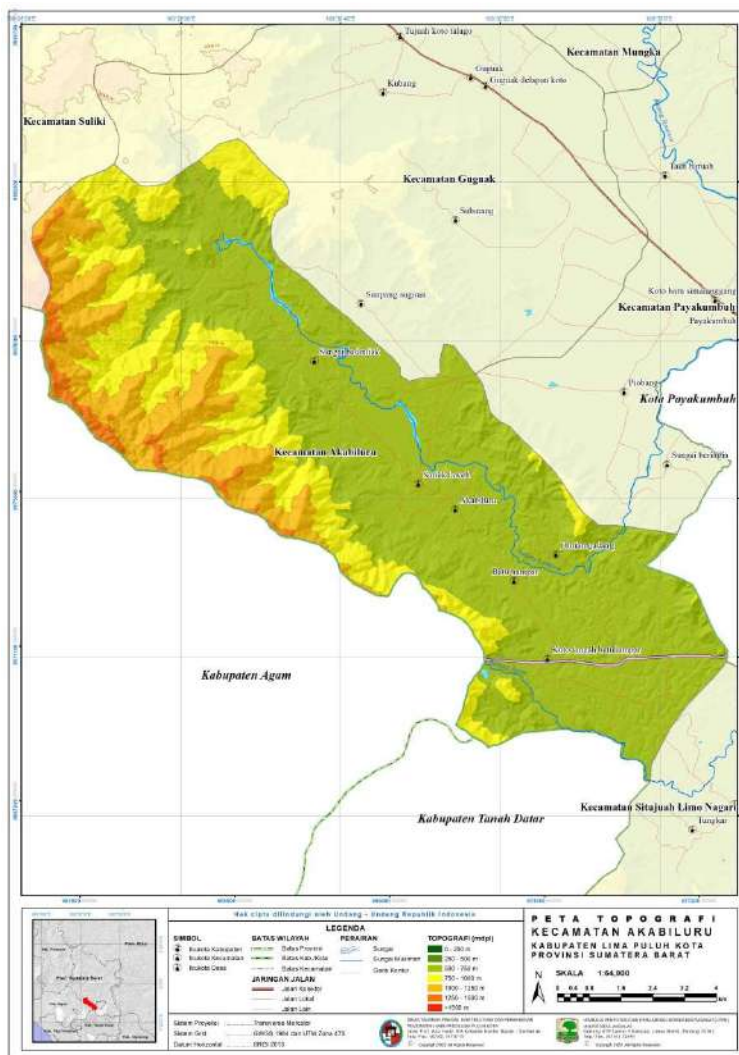


	Januari	Februari	Barbaris	April	Mungkin	Juni	Juli	Agustus	September	Oktober	November	Desember
riani hujan (u)	19	17	19	20	18	15	17	18	18	20	20	20
rata-rata Jam matahari (jam)	5.6	5.7	6.3	6.2	6.9	7.2	7.1	6.5	6.4	6.3	5.8	5.7

Sumber : <https://en.climate-data.org/asia/indonesia/west-sumatra/>

### 2.2.2 Fisiografi Lahan dan Jenis Tanah Kecamatan Akabiluru

Kondisi topografi lahan atau elevasi yang ada di Kecamatan Akabiluru bervariasi mulai dari 500 - 750 mdpl, 750 - 1000 mdpl, 1000 - 1250, dan 1250 - 1500 topografi lahan yang dominan tinggi adalah 500 - 750 mdpl seluas 7.119,56 ha atau 64,65 % dan topografi yang dominan rendah adalah 1250 - 1500 mdpl seluas 278,63 ha atau 2,53 %. Kondisi topografi lahan dilihat pada Tabel 9 dan topografi lahan diilustrasikan pada peta topografi dilihat pada Gambar 10.



Gambar 8. Peta Topografi Kecamatan Akabiluru

Sumber : Badan Informasi Geospasial (BIG) dan data RTRW Kabupaten Lima Puluh Kota





Tabel 9. Topografi Lahan Kecamatan Akabiluru

Topografi/Kecamatan	Luas (Ha)	Persentase (%)
Kecamatan Akabiluru	11.012,25	100,00
1 500 - 750 mdpl	7.119,56	64,65
2 750 - 1000 mdpl	2.193,09	19,92
3 1000 - 1250 mdpl	1.420,96	12,90
4 1250 - 1500 mdpl	278,63	2,53

Sumber : Badan Informasi Geospasial (BIG) dan data RTRW Kabupaten Lima Puluh Kota

Kelerengan atau *slope* lahan yang ada di Kecamatan Akabiluru bervariasi mulai dari 0 - 8 % (Datar), 8 - 15 % (Landai), 15 - 25 % (Agak curam), 25 - 45 % (Curam) dan >45 % (Sangat curam), kelerengan lahan yang dominan tinggi adalah >45 % (Sangat curam) seluas 2.768,70 ha atau 25,14 % dan kelerengan yang dominan rendah adalah 8 - 15 % (Landai) seluas 1.647,69 ha atau 14,96 %. Kelerengan atau *slope* lahan dilihat pada Tabel 10 dan kelerengan atau *slope* diilustrasikan pada peta kelerengan dilihat pada Gambar 11.

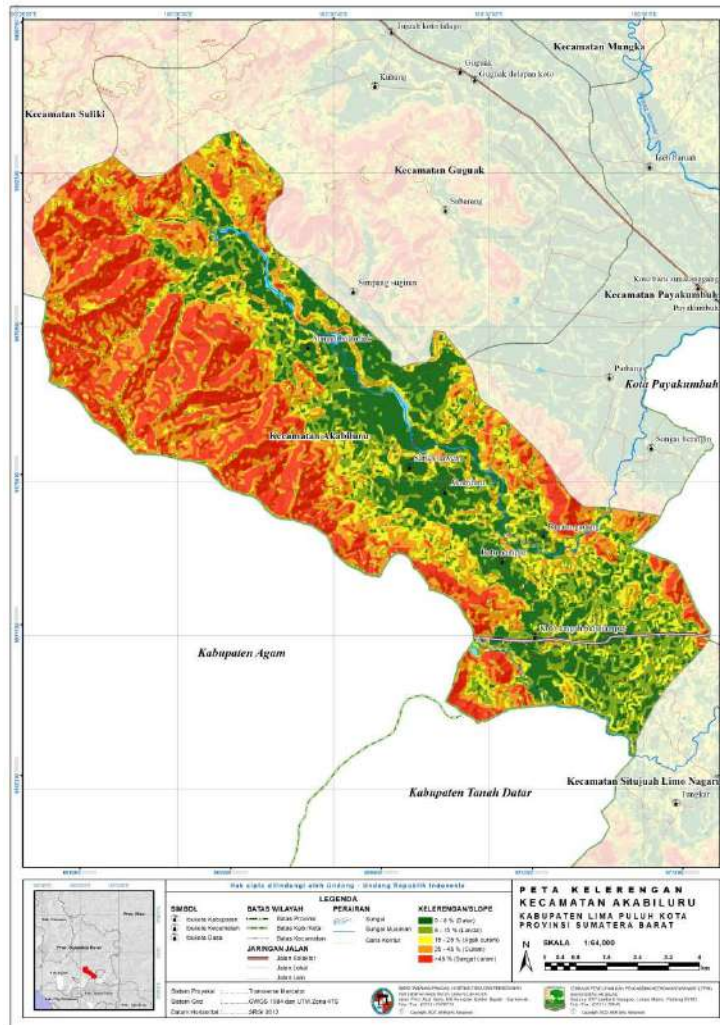
Tabel 10. Kelerengan atau *slope* lahan Kecamatan Akabiluru

Klasifikasi Lereng	Luas (Ha)	Persentase (%)
Kecamatan Akabiluru	11.012,25	100,00
1 0 - 8 % (Datar)	2.142,59	19,46
2 8 - 15 % (Landai)	1.800,79	16,35
3 15 - 25 % (Agak Curam)	1.647,69	14,96
4 25 - 45 % (Curam)	2.652,49	24,09
5 > 45 (Sangat Curam)	2.768,70	25,14

Sumber : Badan Informasi Geospasial (BIG) dan data RTRW Kabupaten Lima Puluh Kota

Jenis tanah di Kecamatan Akabiluru terbagi menjadi 5 (lima) yaitu Gleisol, Kambisol, Podsolik, Renzina dan Tubuh Air. Jenis tanah yang dominan tinggi adalah Podsolik seluas 6.082,78 ha atau 55,24 % dan jenis tanah yang dominan rendah adalah Renzina seluas 0,000012 ha atau 0,001 %. Jenis tanah dilihat pada Tabel 11 dan jenis tanah diilustrasikan pada peta jenis tanah dilihat pada Gambar 12.



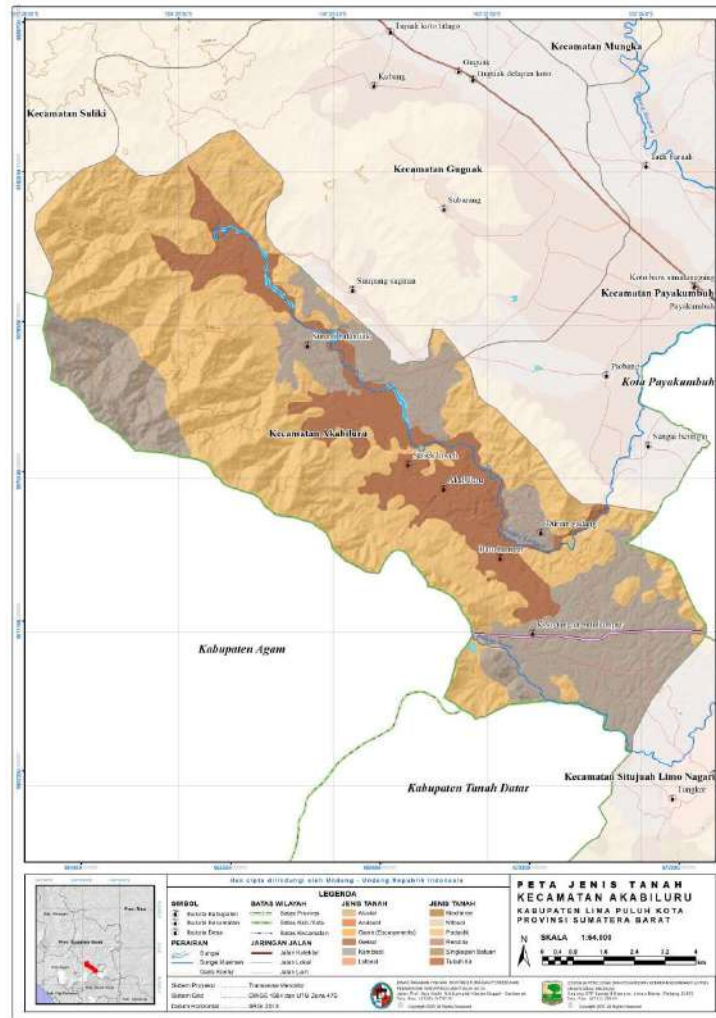


Gambar 9. Peta kelerengan lahan Kecamatan Akabiluru  
 Sumber : Badan Informasi Geospasial (BIG) dan data RTRW Kabupaten Lima Puluh Kota

Tabel 11. Jenis Tanah Kecamatan Akabiluru

Jenis Tanah	Luas (Ha)	Persentase (%)
Kecamatan Akabiluru	11.012,25	100,00
1 Gleisol	1.739,94	15,80
2 Kambisol	3.134,11	28,46
3 Podsolik	6.082,78	55,24
4 Renzina	0,00	0,00
5 Tubuh Air	55,43	0,50

Sumber : Badan Informasi Geospasial (BIG) dan data RTRW Kabupaten Lima Puluh Kota



Gambar 10. Peta Jenis Tanah Kecamatan Akabiluru

Sumber : Badan Informasi Geospasial (BIG) dan data RTRW Kabupaten Lima Puluh Kota

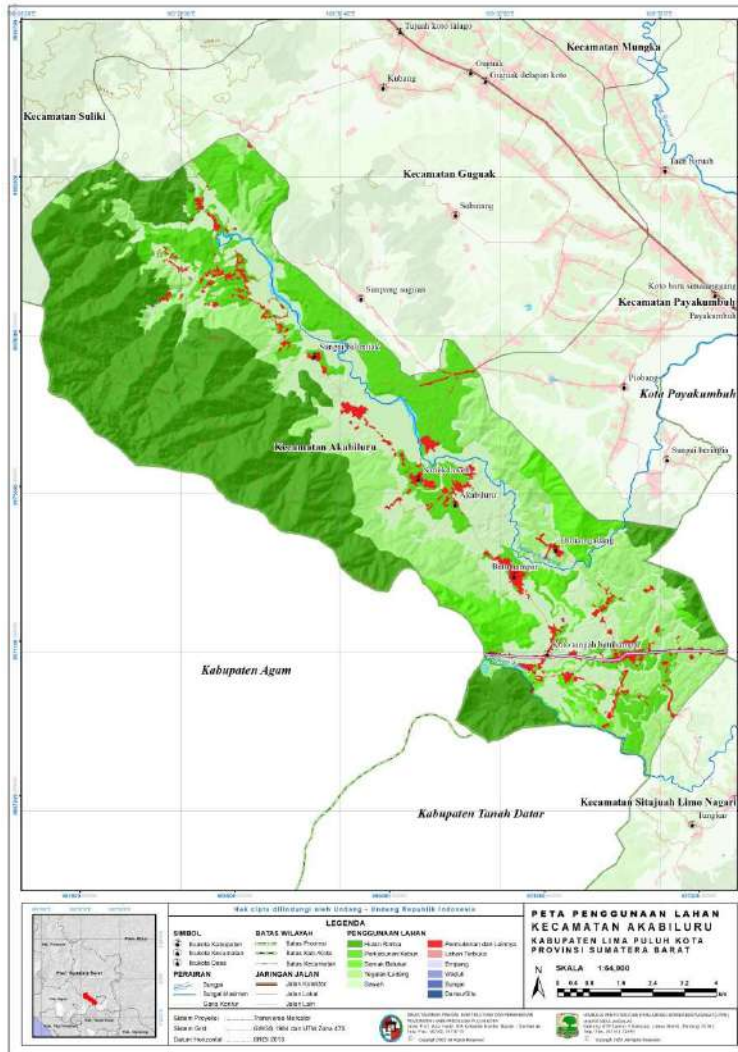
### 2.2.3 Hidrologi dan Penggunaan Lahan Kecamatan Akabiluru

Kondisi hidrologi dipengaruhi oleh keberadaan dan kelestarian Daerah Aliran Sungai (DAS), Kecamatan Akabiluru terdapat 2 (Dua) DAS yang berada dalam wilayah administratif kecamatan yaitu DAS Batang Agam dan Batang Lampasi. DAS terdiri dari simpul cekungan aliran permukaan/sungai-sungai yang mengalirkan air dari hulu ke hilir, keberadaan sungai ini memiliki kontribusi yang besar untuk pemenuhan kebutuhan air oleh masyarakat di Kecamatan Akabiluru, baik untuk kebutuhan rumah tangga atau sehari-hari, kebutuhan sumber air untuk aktifitas pertanian dan kebutuhan sumber air sebagai bahan baku dan/atau bahan pendukung usaha di bidang air.

Tutupan lahan di Kecamatan Akabiluru terbagi menjadi 8 (Delapan) klasifikasi yaitu Hutan Rimba, Perkebunan, Pemukiman dan Tempat kegiatan



lainnya, Sawah, Semak Belukar, Sungai, Tegalan/ladang dan Waduk. Tutupan lahan yang dominan tinggi adalah Hutan Rimba seluas 4.148,94 ha atau 37,68 % dan tutupan lahan yang dominan rendah adalah Waduk seluas 2,66 ha atau 0.02 %. Penggunaan lahan dilihat pada Tabel 12 dan penggunaan lahan diilustrasikan pada peta penggunaan lahan dilihat pada Gambar 13.



Gambar 11. Peta penggunaan Lahan Kecamatan Akabiluru  
 Sumber : Badan Informasi Geospasial (BIG) dan data RTRW Kabupaten Lima Puluh Kota

Tabel 12. Penggunaan Lahan Kabupaten Kecamatan Akabiluru

Jenis Penggunaan Lahan		Luas (Ha)	Persentase (%)
Kecamatan Akabiluru		11.012,25	100,00
1	Hutan Rimba	4.148,94	37,68
2	Perkebunan/Kebun	1.593,71	14,47
3	Permukiman dan Tempat Kegiatan Lainnya	328,39	2,98





	Jenis Penggunaan Lahan	Luas (Ha)	Persentase (%)
4	Sawah	2.202,40	20,00
5	Semak Belukar	608,35	5,52
6	Sungai	78,56	0,71
7	Tegalan/Ladang	2.049,24	18,61
8	Waduk	2,66	0,02

Sumber : Badan Informasi Geospasial (BIG) dan data RTRW Kabupaten Lima Puluh Kota

## 2.3 GAMBARAN UMUM KECAMATAN LUAK

### 2.3.1 Letak Geografis dan Kondisi Iklim Kecamatan Luak

Kecamatan Luak terletak antara 0° 12' 51,15" - 0° 19' 32,55" Lintang Selatan dan 100° 38' 45,74"- 100° 42' 51,30" Bujur Timur, berada pada ketinggian antara 500 meter sampai dengan 2200 meter di atas permukaan laut. Batas-batas wilayah Kecamatan Luak secara administratif sebagai berikut :

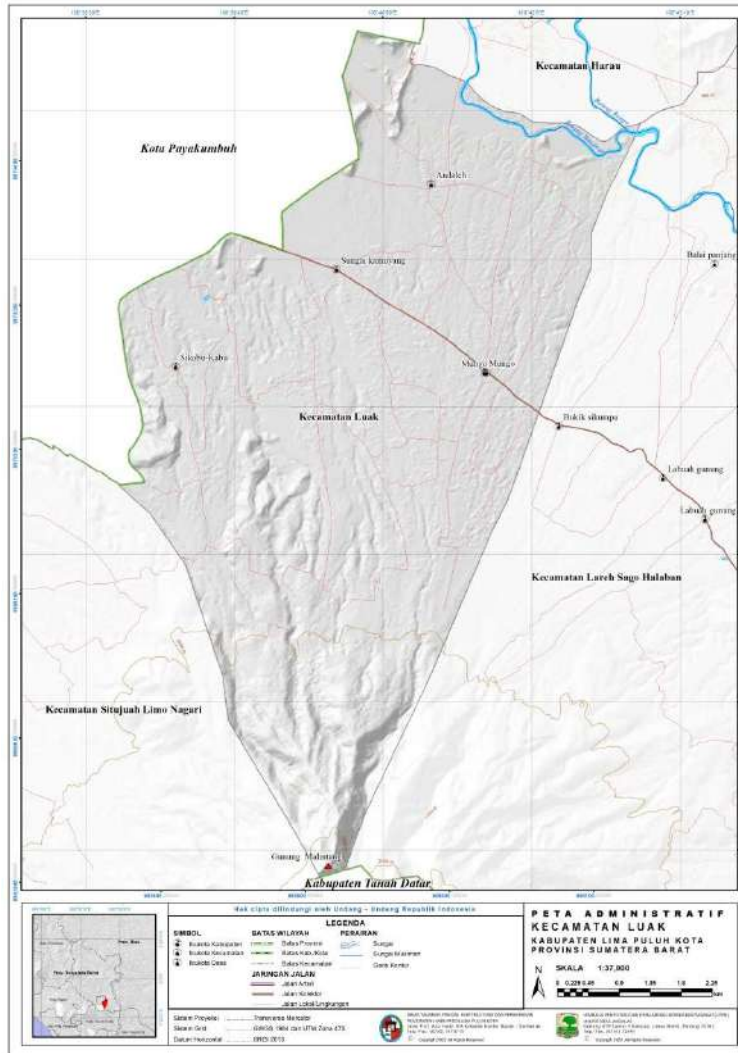
- Sebelah Utara : Kota Payakumbuh dan Kecamatan Harau
- Sebelah Timur : Kecamatan Lareh Sago Halaban
- Sebelah Selatan : Kabupaten Tanah Datar
- Sebelah Barat : Kecamatan Situjuh Limo Nagari

Luas wilayah Kecamatan Luak 47,37 km<sup>2</sup> yang terdiri dari 4 Nagari. Wilayah terluas adalah Nagari Sungai Kamuyang 23,32 km<sup>2</sup>, dari total luasan wilayah Kecamatan Luak. Nama dan luas nagari di Kecamatan Luak dilihat pada Tabel 13. Peta administratif pemerintah Kecamatan Luak dilihat pada Gambar 14.

Tabel 13. Nama dan luas nagari di Kecamatan Luak.

No.	Nagari	Luas Daerah	
		km <sup>2</sup>	ha
1	Tanjung Haro Sikabu-kabu Padang Panjang	10,65	1.065
2	Sungai Kamuyang	23,32	2.332
3	Andaleh	4,92	492
4	Mungo	8,48	848
		47,37	4.737

Sumber : Badan Pusat Statistik (BPS) Kecamatan Luak, 2022



Gambar 12. Peta administratif pemerintah Kecamatan Luak  
 Sumber : Badan Informasi Geospasial (BIG) dan data RTRW Kabupaten Lima Puluh Kota

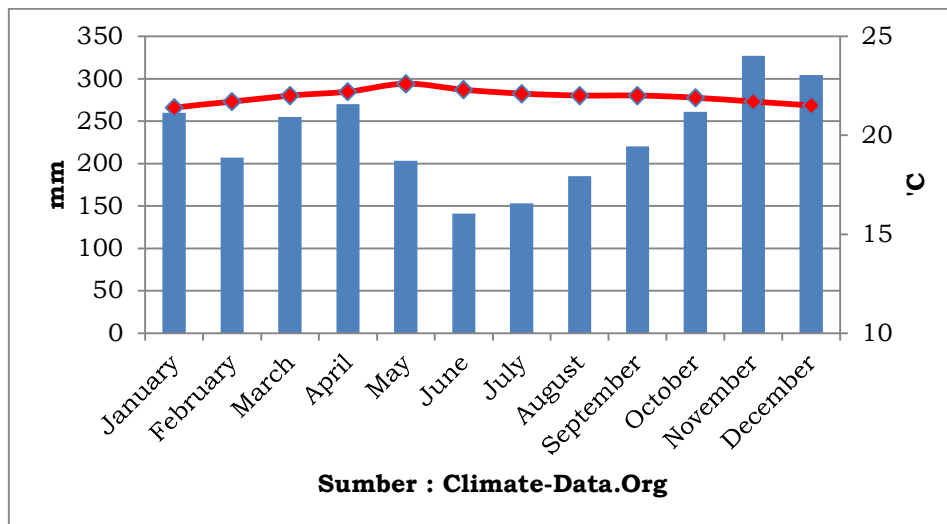
Kecamatan Luak merupakan daerah beriklim tropis, curah hujan berlangsung signifikan bahkan selama bulan kering. Berdasarkan klasifikasi iklim Köppen dan Geiger Kecamatan Luak diklasifikasikan termasuk ke dalam tipe iklim Af atau hutan hujan tropis. Suhu udara rata-rata di daerah ini 21,9 °C, bulan terpanas adalah bulan Mei dengan suhu 22,6 °C, sedangkan bulan terdingin pada bulan Januari dengan suhu 21,4 °C. Bulan dengan kelembaban relatif tertinggi adalah November yaitu 89,79 %, sedangkan bulan dengan kelembaban relatif terendah pada Juli yaitu 84,52 %.

Tinggi curah hujan tahunan di Kecamatan Luak adalah 2.786 mm. Bulan kering di daerah ini adalah bulan Juni dengan tinggi curah hujan bulanan 141 mm, sedangkan bulan basah pada bulan November dengan tinggi curah hujan mencapai



puncak 327 mm. Bulan dengan jumlah hari hujan terbanyak adalah bulan Desember rata-rata 26 hari, sedangkan bulan dengan jumlah hari hujan terendah pada bulan Juni rata-rata 21 hari. Perbedaan curah hujan antara bulan kering dan bulan basah adalah 186 mm. Variasi suhu tahunan adalah sekitar 1.1 °C.

Lama penyinaran matahari harian tertinggi di Kecamatan Luak terjadi pada bulan Juni rata-rata berlangsung selama 8,34 jam/hari, sehingga sepanjang bulan Juni matahari bersinar selama 258,41 jam. Penyinaran matahari harian terendah pada bulan Januari yang bersinar selama 7,02 jam/hari, sehingga sepanjang bulan Januari matahari bersinar selama 217,63 jam. Akumulasi lama penyinaran matahari dalam setahun di daerah ini sekitar 2.761,45 jam/tahun dan rata-rata ada 90,71 jam matahari bersinar setiap bulan. Kondisi suhu dan curah hujan dilihat pada Gambar 15 dan rincian kondisi iklim Kecamatan Luak dilihat pada Tabel 14.



Gambar 13. Kondisi suhu dan curah hujan Kecamatan Luak

Sumber : <https://en.climate-data.org/asia/indonesia/west-sumatra/>

Tabel 14. Kondisi iklim Kecamatan Luak

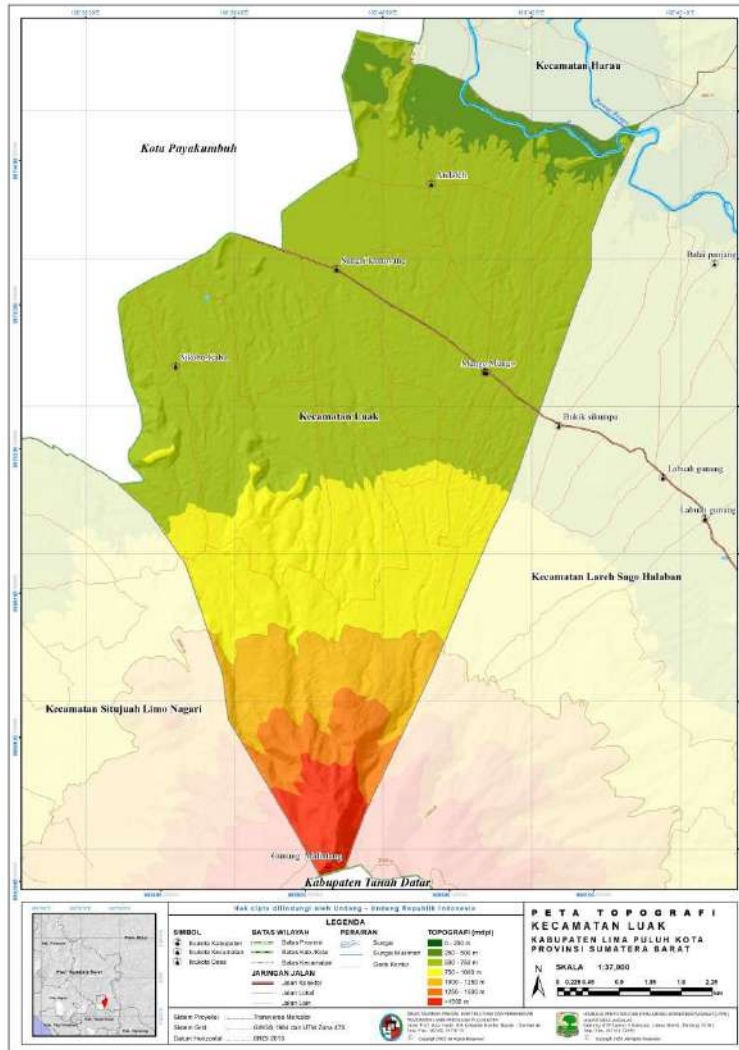
	Januari	Februari	Berbaris	April	Mai	Juni	Juli	Agustus	September	Oktober	November	Desember
Rata-rata Suhu °C (°F)	21,4 °C (70,6) °F	21,7 °C (71) °F	22 °C (71,6) °F	22,2 °C (72) °F	22,6 °C (72,6) °F	22,3 °C (72,2) °F	22,1 °C (71,7) °F	22 °C (71,6) °F	22 °C (71,6) °F	21,9 °C (71,5) °F	21,7 °C (71) °F	21,5 °C (70,8) °F
min. Suhu °C (°F)	18,6 °C (65,5) °F	18,6 °C (65,4) °F	18,7 °C (65,7) °F	19,2 °C (66,5) °F	19,3 °C (66,7) °F	18,7 °C (65,7) °F	18,4 °C (65,1) °F	18,5 °C (65,3) °F	18,7 °C (65,6) °F	18,9 °C (66,1) °F	19 °C (66,2) °F	18,8 °C (65,9) °F
Maks. Suhu °C (°F)	25,3 °C (77,6) °F	25,8 °C (78,4) °F	26,4 °C (79,6) °F	26,6 °C (79,8) °F	26,9 °C (80,5) °F	26,8 °C (80,3) °F	26,6 °C (79,9) °F	26,4 °C (79,6) °F	26,3 °C (79,4) °F	26,2 °C (79,1) °F	25,8 °C (78,4) °F	25,4 °C (77,8) °F
Curah hujan / Curah hujan mm (in)	260 (10)	207 (8)	255 (10)	270 (10)	203 (7)	141 (5)	153 (6)	185 (7)	220 (8)	261 (10)	327 (12)	304 (11)
Kelembaban(%)	89%	87%	87%	87%	87%	85%	85%	85%	86%	87%	90%	89%
Hari hujan (d)	20	17	20	20	18	16	16	17	18	20	20	20
rata-rata Jam matahari (jam)	6.4	6.4	7.4	7.6	8.1	8.4	8.3	7.9	7.9	7.8	7.5	7.0

Sumber : <https://en.climate-data.org/asia/indonesia/west-sumatra/>



### 2.3.2 Fisiografi Lahan dan Jenis Tanah Kecamatan Luak

Kondisi topografi lahan atau elevasi yang ada di Kecamatan Luak bervariasi mulai dari 250 – 500 mdpl, 500 - 750 mdpl, 750 - 1000 mdpl, 1000 - 1250, 1250 - 1500 dan >1500 mdpl topografi lahan yang dominan tinggi adalah 500 - 750 mdpl seluas 2.825,88 ha atau 59,65 % dan topografi yang dominan rendah adalah >1500 mdpl seluas 145,67 ha atau 3,08 %. Kondisi topografi lahan dilihat pada Tabel 15 dan topografi lahan diilustrasikan pada peta topografi dilihat pada Gambar 16.



Gambar 14. Peta Topografi Kecamatan Luak

Sumber : Badan Informasi Geospasial (BIG) dan data RTRW Kabupaten Lima Puluh Kota

Tabel 15. Topografi Lahan Kecamatan Luak

Topografi	Luas (Ha)	Persentase (%)
Kecamatan Luak	4.737,18	100,00
1 250 - 500 mdpl	269,41	5,69

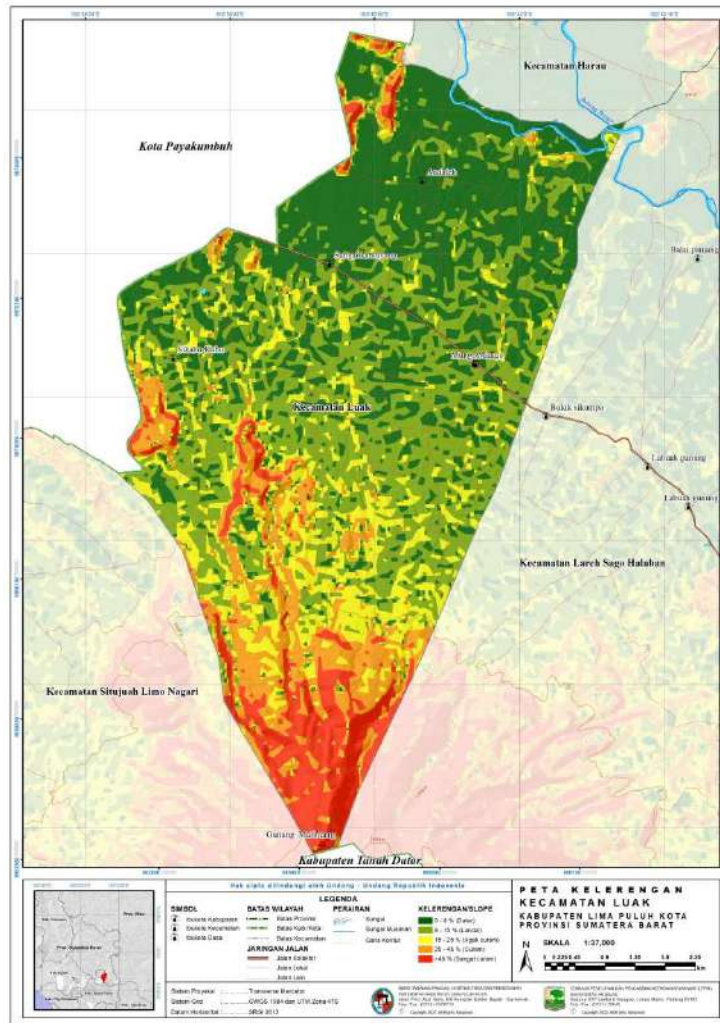




	Topografi	Luas (Ha)	Persentase (%)
2	500 - 750 mdpl	2.825,88	59,65
3	750 - 1000 mdpl	948,63	20,03
4	1000 - 1250 mdpl	359,40	7,59
5	1250 - 1500 mdpl	188,19	3,97
6	> 1500 mdpl	145,67	3,08

Sumber : Badan Informasi Geospasial (BIG) dan data RTRW Kabupaten Lima Puluh Kota

Kelerenghan atau *slope* lahan yang ada di Kecamatan Luak bervariasi mulai dari 0 - 8 % (Datar), 8 - 15 % (Landai), 15 - 25 % (Agak curam), 25 - 45 % (Curam) dan >45 % (Sangat curam), kelerenghan lahan yang dominan tinggi adalah 0 - 8 % (Datar) seluas 1.588,78 ha atau 33,54 % dan kelerenghan yang dominan rendah adalah >45 % (Sangat Curam) seluas 404,25 ha atau 8,53 %. Kelerenghan atau *slope* lahan dilihat pada Tabel 16 dan kelerenghan atau *slope* diilustrasikan pada peta kelerenghan dilihat pada Gambar 17.



Gambar 15. Peta kelerenghan lahan Kecamatan Luak

Sumber : Badan Informasi Geospasial (BIG) dan data RTRW Kabupaten Lima Puluh Kota



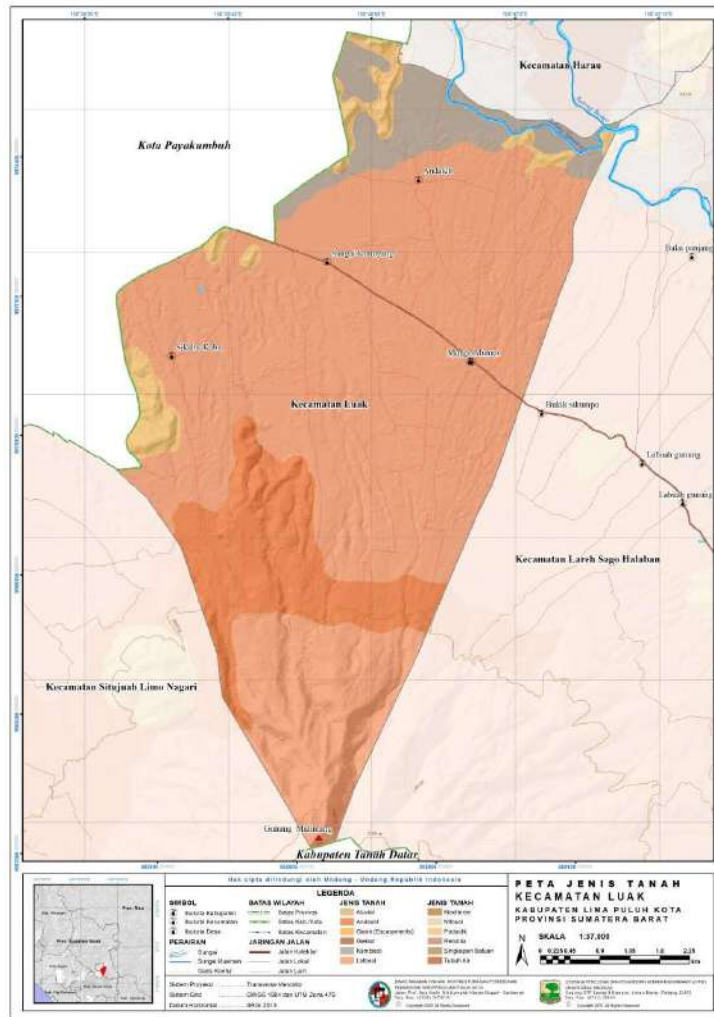


Tabel 16. Kelerengan atau *slope* lahan Kecamatan Luak

	Klasifikasi Lereng	Luas (Ha)	Persentase (%)
	Kecamatan Luak	4.737,18	100,00
1	0 - 8 % (Datar)	1.588,78	33,54
2	8 - 15 % (Landai)	1.563,00	32,99
3	15 - 25 % (Agak Curam)	672,49	14,20
4	25 - 45 % (Curam)	508,66	10,74
5	> 45 (Sangat Curam)	404,25	8,53

Sumber : Badan Informasi Geospasial (BIG) dan data RTRW Kabupaten Lima Puluh Kota

Jenis tanah di Kecamatan Luak terbagi menjadi 6 (Enam) yaitu Andosol, Gleisol, Kambisol, Latosol, Podsolik dan Tubuh Air. Jenis tanah yang dominan tinggi adalah Latosol seluas 3.549,55 ha atau 74,93 % dan jenis tanah yang dominan rendah adalah Gleisol seluas 0,44 ha atau 0,01 %. Jenis tanah dilihat pada Tabel 17 dan jenis tanah diilustrasikan pada peta jenis tanah dilihat pada Gambar 18.



Gambar 16. Peta Jenis Tanah Kecamatan Luak

Sumber : Badan Informasi Geospasial (BIG) dan data RTRW Kabupaten Lima Puluh Kota



Tabel 17. Jenis Tanah Kecamatan Luak

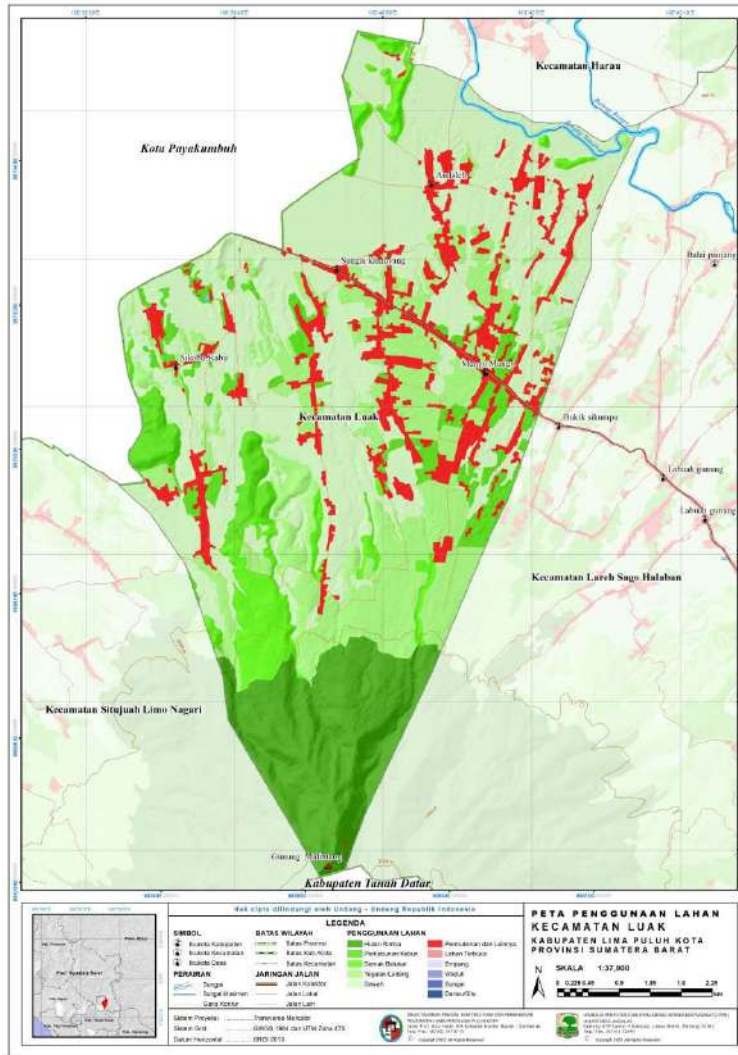
	Jenis Tanah	Luas (Ha)	Persentase (%)
	Kecamatan Luak	4.737,18	100,00
1	Andosol	621,02	13,11
2	Gleisol	0,44	0,01
3	Kambisol	338,34	7,14
4	Latosol	3.549,55	74,93
5	Podsolik	214,03	4,52
6	Tubuh Air	13,80	0,29

Sumber : Badan Informasi Geospasial (BIG) dan data RTRW Kabupaten Lima Puluh Kota

### 2.3.3 Hidrologi dan Penggunaan Lahan Kecamatan Luak

Kondisi hidrologi dipengaruhi oleh keberadaan dan kelestarian Daerah Aliran Sungai (DAS), Kecamatan Luak terdapat 2 (Dua) DAS yang berada dalam wilayah administratif kecamatan yaitu DAS Batang Harau dan Batang Sinanmar Tengah. DAS terdiri dari simpul cekungan aliran permukaan/sungai-sungai yang mengalirkan air dari hulu ke hilir, keberadaan sungai ini memiliki kontribusi yang besar untuk pemenuhan kebutuhan air oleh masyarakat di Kecamatan Luak, baik untuk kebutuhan rumah tangga atau sehari-hari, kebutuhan sumber air untuk aktifitas pertanian dan kebutuhan sumber air sebagai bahan baku dan/atau bahan pendukung usaha di bidang air.

Tutupan lahan di Kecamatan Luak terbagi menjadi 8 (Delapan) klasifikasi yaitu Hutan Rimba, Perkebunan, Pemukiman dan Tempat kegiatan lainnya, Sawah, Semak Belukar, Sungai, Tegalan/ladang dan Waduk. Tutupan lahan yang dominan tinggi adalah Sawah seluas 2.101,25 ha atau 44,36 % dan tutupan lahan yang dominan rendah adalah Empang seluas 0,44 ha atau 0.01 %. Penggunaan lahan dilihat pada Tabel 18 dan penggunaan lahan diilustrasikan pada peta penggunaan lahan dilihat pada Gambar 19.



Gambar 17. Peta penggunaan Lahan Kecamatan Luak  
 Sumber : Badan Informasi Geospasial (BIG) dan data RTRW Kabupaten Lima Puluh Kota

Tabel 18. Penggunaan Lahan Kabupaten Kecamatan Luak

Jenis Penggunaan Lahan	Luas (Ha)	Persentase (%)
Kecamatan Luak	4.737,18	100,00
1 Empang	0,44	0,01
2 Hutan Rimba	584,75	12,34
3 Perkebunan/Kebun Permukiman dan Tempat Kegiatan	333,74	7,05
4 Lainnya	476,06	10,05
5 Sawah	2.101,25	44,36
6 Semak Belukar	269,09	5,68
7 Sungai	14,09	0,30
8 Tegalan/Ladang	957,75	20,22



Sumber : Badan Informasi Geospasial (BIG) dan data RTRW Kabupaten Lima Puluh Kota

## 2.4 GAMBARAN UMUM KECAMATAN LAREH SAGO HALABAN

### 2.4.1 Letak Geografis dan Kondisi Iklim Kecamatan Lareh Sago Halaban

Kecamatan Lareh Sago Halaban terletak antara 0° 12' 29,13" - 0° 22' 15,61" Lintang Selatan dan 100° 40' 30,72"- 100° 50' 53,02" Bujur Timur, berada pada ketinggian antara 400 meter sampai dengan 2100 meter di atas permukaan laut. Batas-batas wilayah Kecamatan Lareh Sago Halaban secara administratif sebagai berikut :

- Sebelah Utara : Kecamatan Harau dan Provinsi Riau
- Sebelah Timur : Kabupaten Tanah Datar dan Kabupaten Sinjungung
- Sebelah Selatan : Kabupaten Tanah Datar
- Sebelah Barat : Kecamatan Luak

Luas wilayah Kecamatan Lareh Sago Halaban 394,85 km<sup>2</sup> yang terdiri dari 8 Nagari. Wilayah terluas adalah Nagari Sitanang 147,68 km<sup>2</sup>, dari total luasan wilayah Kecamatan Lareh Sago Halaban. Nama dan luas nagari di Kecamatan Lareh Sago Halaban dilihat pada Tabel 19. Peta administratif pemerintah Kecamatan Lareh Sago Halaban dilihat pada Gambar 20.

Tabel 19. Nama dan luas nagari di Kecamatan Lareh Sago Halaban.

No.	Nagari	Luas Daerah	
		km <sup>2</sup>	ha
1	Bukik Sikumpa	3,49	349
2	Balai Panjang	13,82	1.382
3	Batu Payuang	8,29	829
4	Labuah Gunuang	7,08	708
5	Tanjuang Gadang	7,46	746
6	Sitanang	81,36	8.136
7	Halaban	36,44	3.644
8	Ampalu	59,57	5.957
		217,52	21.752

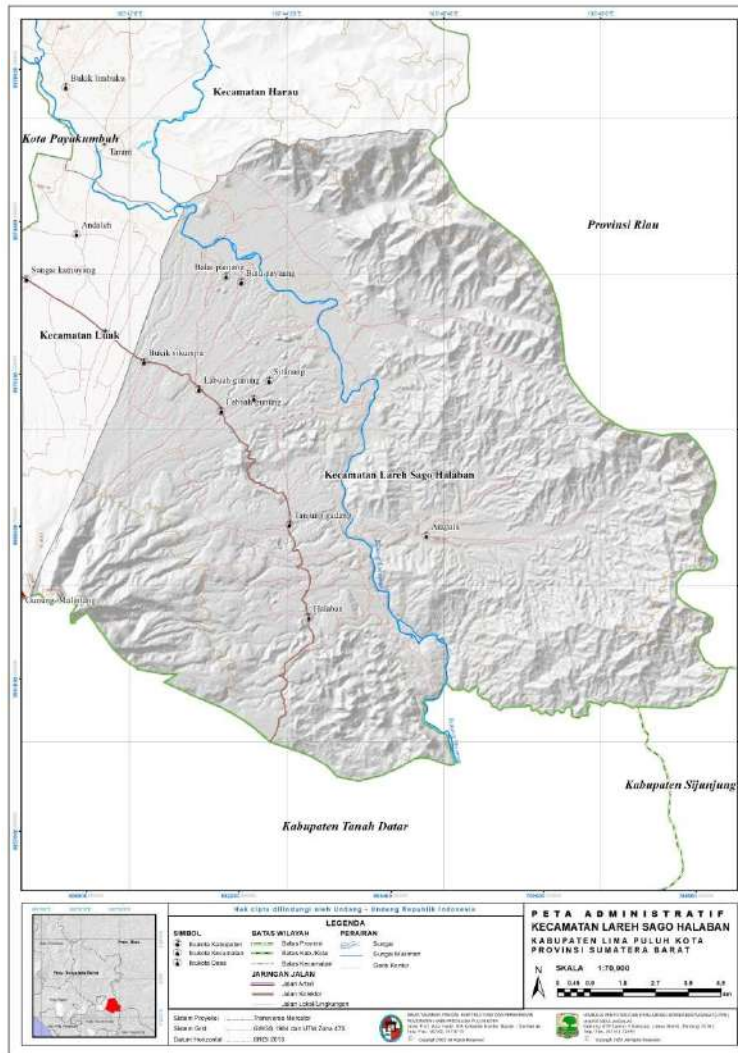
Sumber : Badan Pusat Statistik (BPS) Kecamatan Lareh Sago Halaban, 2022

Kecamatan Lareh Sago Halaban merupakan daerah beriklim tropis, curah hujan berlangsung signifikan bahkan selama bulan kering. Berdasarkan klasifikasi iklim Köppen dan Geiger Kecamatan Lareh Sago Halaban diklasifikasikan termasuk ke dalam tipe iklim Af atau hutan hujan tropis. Suhu udara rata-rata di daerah ini 22 °C, bulan terpanas adalah bulan Mei dengan suhu 22,6 °C, sedangkan bulan terdingin pada bulan Januari dengan suhu 21,5 °C. Bulan dengan kelembaban relatif tertinggi





adalah November yaitu 90,60 %, sedangkan bulan dengan kelembaban relatif terendah pada Juli yaitu 85,11 %.



Gambar 18. Peta administratif pemerintah Kecamatan Lareh Sago Halaban  
 Sumber : Badan Informasi Geospasial (BIG) dan data RTRW Kabupaten Lima Puluh Kota

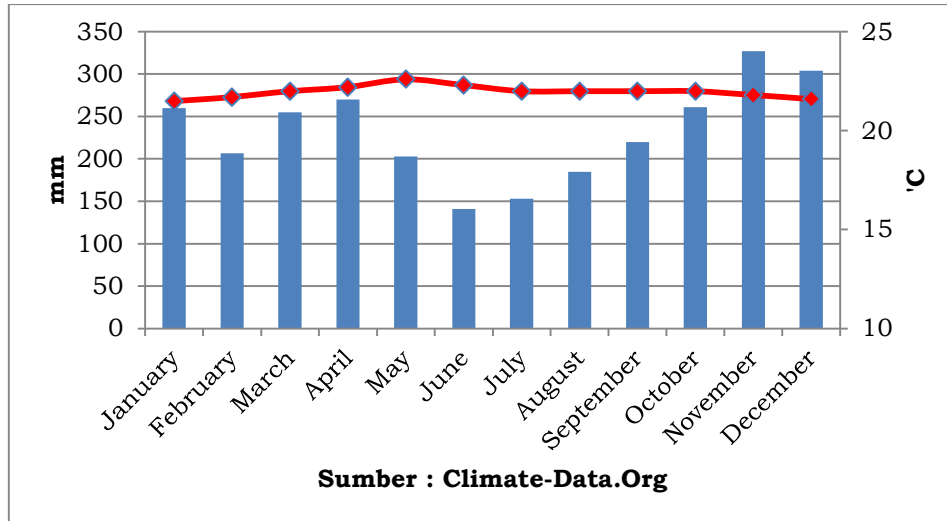
Tinggi curah hujan tahunan di Kecamatan Lareh Sago Halaban adalah 2.786 mm. Bulan kering di daerah ini adalah bulan Juni dengan tinggi curah hujan bulanan 141 mm, sedangkan bulan basah pada bulan November dengan tinggi curah hujan mencapai puncak 327 mm. Bulan dengan jumlah hari hujan terbanyak adalah bulan April rata-rata 26 hari, sedangkan bulan dengan jumlah hari hujan terendah pada bulan Juni rata-rata 21 hari. Perbedaan curah hujan antara bulan kering dan bulan basah adalah 186 mm. Variasi suhu tahunan adalah sekitar 1.1 °C.

Lama penyinaran matahari harian tertinggi di Kecamatan Lareh Sago Halaban terjadi pada bulan Juni rata-rata berlangsung selama 8,34 jam/hari,





sehingga sepanjang bulan Juni matahari bersinar selama 258,41 jam. Penyinaran matahari harian terendah pada bulan Januari yang bersinar selama 7,02 jam/hari, sehingga sepanjang bulan Januari matahari bersinar selama 217,63 jam. Akumulasi lama penyinaran matahari dalam setahun di daerah ini sekitar 2.761,45 jam/tahun dan rata-rata ada 90,71 jam matahari bersinar setiap bulan. Kondisi suhu dan curah hujan dilihat pada Gambar 20 dan rincian kondisi iklim Kecamatan Lareh Sago Halaban dilihat pada Tabel 22.



Gambar 19. Kondisi suhu dan curah hujan Kecamatan Lareh Sago Halaban  
 Sumber : <https://en.climate-data.org/asia/indonesia/west-sumatra/>

Tabel 20. Kondisi iklim Kecamatan Lareh Sago Halaban

	Januari	Februari	Barbaris	April	Mai	Juni	Juli	Agustus	September	Oktober	November	Desember
Rata-rata Suhu °C (°F)	21,5 °C (70,7) °F	21,7 °C (71,1) °F	22 °C (71,6) °F	22,2 °C (72) °F	22,6 °C (72,6) °F	22,3 °C (72,2) °F	22 °C (71,7) °F	22 °C (71,6) °F	22 °C (71,5) °F	22 °C (71,5) °F	21,8 °C (71,2) °F	21,6 °C (70,9) °F
min. Suhu °C (°F)	18,7 °C (65,6) °F	18,6 °C (65,5) °F	18,8 °C (65,8) °F	19,2 °C (66,6) °F	19,3 °C (66,8) °F	18,8 °C (65,8) °F	18,4 °C (65,2) °F	18,5 °C (65,4) °F	18,7 °C (65,6) °F	18,9 °C (66,1) °F	19,1 °C (66,3) °F	18,9 °C (66) °F
Maks. Suhu °C (°F)	25,3 °C (77,6) °F	25,8 °C (78,4) °F	26,4 °C (79,5) °F	26,6 °C (79,8) °F	26,9 °C (80,4) °F	26,7 °C (80,1) °F	26,5 °C (79,7) °F	26,4 °C (79,5) °F	26,3 °C (79,4) °F	26,2 °C (79,2) °F	25,8 °C (78,5) °F	25,5 °C (77,9) °F
Curah hujan / Curah hujan mm (in)	260 (10)	207 (8)	255 (10)	270 (10)	203 (7)	141 (5)	153 (6)	185 (7)	220 (8)	261 (10)	327 (12)	304 (11)
Kelembaban(%)	89%	88%	88%	89%	88%	86%	85%	86%	87%	88%	90%	90%
Hari hujan (d)	20	17	20	20	18	16	16	17	18	20	20	20
rata-rata Jam matahari (jam)	6,4	6,4	7,4	7,6	8,1	8,4	8,3	7,9	7,9	7,8	7,5	7,0

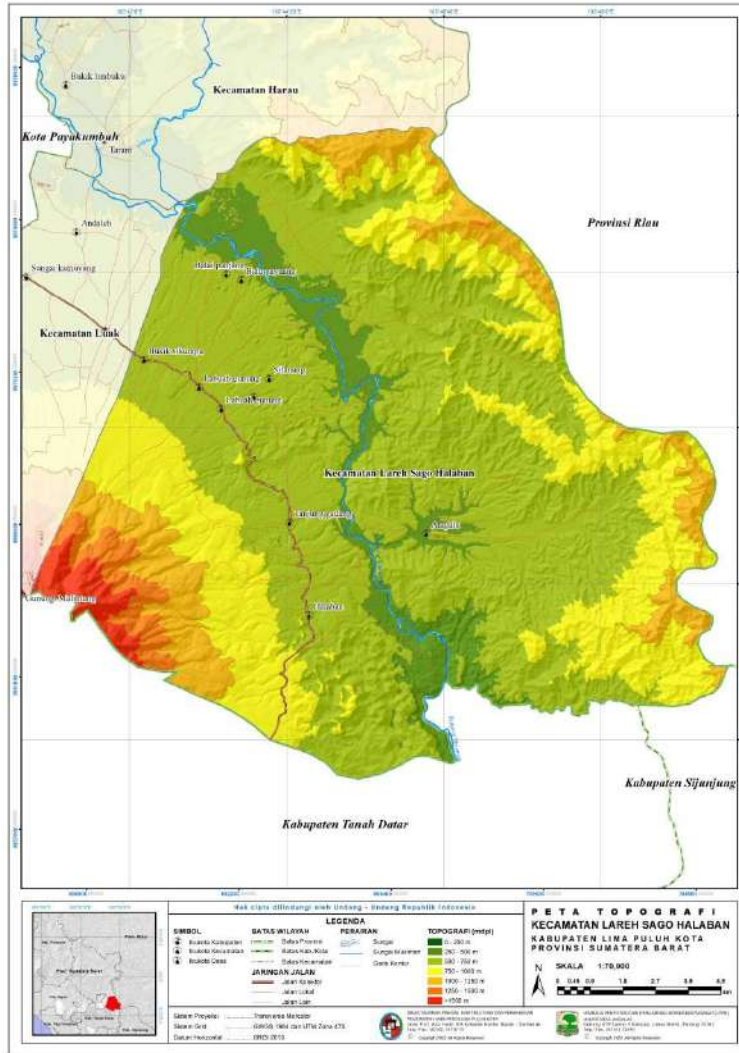
Sumber : <https://en.climate-data.org/asia/indonesia/west-sumatra/>

### 2.4.2 Fisiografi Lahan dan Jenis Tanah Kecamatan Lareh Sago Halaban

Kondisi topografi lahan atau elevasi yang ada di Kecamatan Lareh Sago Halaban bervariasi mulai dari 250 - 500 mdpl, 500 - 750 mdpl, 750 - 1000 mdpl, 1000 - 1250, 1250 - 1500 dan >1500 mdpl topografi lahan yang dominan tinggi



adalah 500 - 750 mdpl seluas 12.022,75 ha atau 55,27 % dan topografi yang dominan rendah adalah >1500 mdpl seluas 390,22 ha atau 1,79 %. Kondisi topografi lahan dilihat pada Tabel 21 dan topografi lahan diilustrasikan pada peta topografi dilihat pada Gambar 22.



Gambar 20. Peta Topografi Kecamatan Lareh Sago Halaban  
Sumber : Badan Informasi Geospasial (BIG) dan data RTRW Kabupaten Lima Puluh Kota

Tabel 21. Topografi Lahan Kecamatan Lareh Sago Halaban

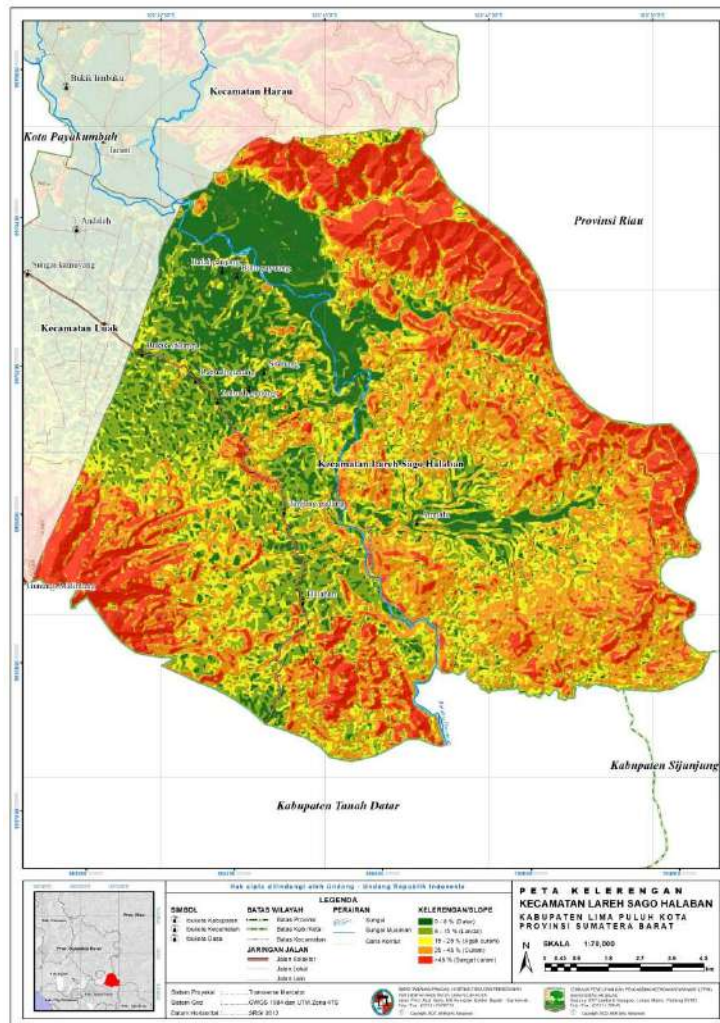
Topografi	Luas (Ha)	Persentase (%)
Kecamatan Lareh Sago Halaban	21.752,32	100,00
1 250 - 500 mdpl	2.062,67	9,48
2 500 - 750 mdpl	12.022,75	55,27
3 750 - 1000 mdpl	4.889,85	22,48



	Topografi	Luas (Ha)	Persentase (%)
4	1000 - 1250 mdpl	1.921,92	8,84
5	1250 - 1500 mdpl	464,92	2,14
6	> 1500 mdpl	390,22	1,79

Sumber : Badan Informasi Geospasial (BIG) dan data RTRW Kabupaten Lima Puluh Kota

Kelerengan atau *slope* lahan yang ada di Kecamatan Lareh Sago Halaban bervariasi mulai dari 0 - 8 % (Datar), 8 - 15 % (Landai), 15 - 25 % (Agak curam), 25 - 45 % (Curam) dan >45 % (Sangat curam), kelerengan lahan yang dominan tinggi adalah 25 - 45 % (Curam) seluas 6.310,66 ha atau 29,01 % dan kelerengan yang dominan rendah adalah 0 - 8 % (Datar) seluas 3.248,44 ha atau 14,93 %. Kelerengan atau *slope* lahan dilihat pada Tabel 22 dan kelerengan atau *slope* diilustrasikan pada peta kelerengan dilihat pada Gambar 23.



Gambar 21. Peta kelerengan lahan Kecamatan Lareh Sago Halaban  
 Sumber : Badan Informasi Geospasial (BIG) dan data RTRW Kabupaten Lima Puluh Kota



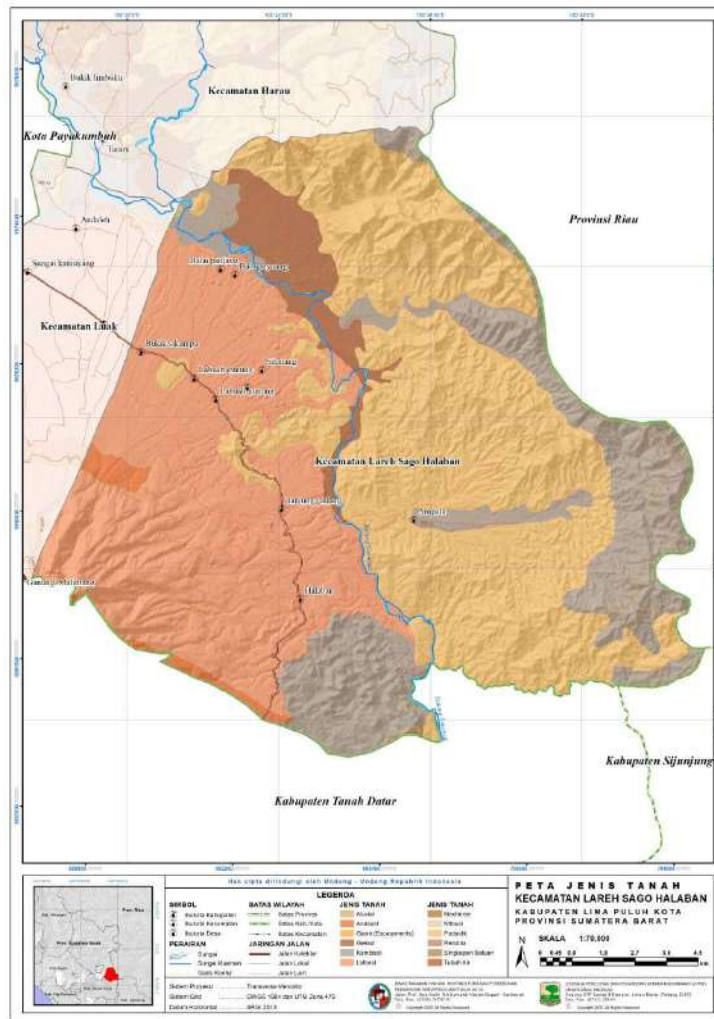


Tabel 22. Kelerengan atau *slope* lahan Kecamatan Lareh Sago Halaban

Klasifikasi Lereng		Luas (Ha)	Persentase (%)
Kecamatan Lareh Sago Halaban		21.752,32	100,00
1	0 - 8 % (Datar)	3.248,44	14,93
2	8 - 15 % (Landai)	3.692,21	16,97
3	15 - 25 % (Agak Curam)	4.142,68	19,04
4	25 - 45 % (Curam)	6.310,66	29,01
5	> 45 (Sangat Curam)	4.358,33	20,04

Sumber : Badan Informasi Geospasial (BIG) dan data RTRW Kabupaten Lima Puluh Kota

Jenis tanah di Kecamatan Lareh Sago Halaban terbagi menjadi 8 (Delapan) yaitu Andosol, Gleisol, Kambisol, Latosol, Nitosol, Podsolik Sigkapan Batuan dan Tubuh Air. Jenis tanah yang dominan tinggi adalah Latosol seluas 7.099,09 ha atau 32,64 % dan jenis tanah yang dominan rendah adalah Nitosol seluas 1,62 ha atau 0,01 %. Jenis tanah dilihat pada Tabel 23 dan jenis tanah diilustrasikan pada peta jenis tanah dilihat pada Gambar 24.



Gambar 22. Peta Jenis Tanah Kecamatan Lareh Sago Halaban  
 Sumber : Badan Informasi Geospasial (BIG) dan data RTRW Kabupaten Lima Puluh Kota



Tabel 23. Jenis Tanah Kecamatan Lareh Sago Halaban

	Jenis Tanah	Luas (Ha)	Persentase (%)
	Kecamatan Lareh Sago Halaban	21.752,32	100,00
1	Andosol	272,44	1,25
2	Gleisol	1.018,80	4,68
3	Kambisol	4.083,82	18,77
4	Latosol	7.099,09	32,64
5	Nitosol	1,62	0,01
6	Podsolik	9.162,60	42,12
7	Singkapan Batuan	16,93	0,08
8	Tubuh Air	97,02	0,45

Sumber : Badan Informasi Geospasial (BIG) dan data RTRW Kabupaten Lima Puluh Kota

#### 2.4.3 Hidrologi dan Penggunaan Lahan Kecamatan Lareh Sago Halaban

Kondisi hidrologi dipengaruhi oleh keberadaan dan kelestarian Daerah Aliran Sungai (DAS), Kecamatan Lareh Sago Halaban terdapat 2 (Dua) DAS yang berada dalam wilayah administratif kecamatan yaitu DAS Batang Harau dan Batang Sinamar Tengah. DAS terdiri dari simpul cekungan aliran permukaan/sungai-sungai yang mengalirkan air dari hulu ke hilir, keberadaan sungai ini memiliki kontribusi yang besar untuk pemenuhan kebutuhan air oleh masyarakat di Kecamatan Lareh Sago Halaban, baik untuk kebutuhan rumah tangga atau sehari-hari, kebutuhan sumber air untuk aktifitas pertanian dan kebutuhan sumber air sebagai bahan baku dan/atau bahan pendukung usaha di bidang air.

Tutupan lahan di Kecamatan Lareh Sago Halaban terbagi menjadi 8 (Delapan) klasifikasi yaitu Empang Hutan Rimba, Perkebunan, Pemukiman dan Tempat kegiatan lainnya, Sawah, Semak Belukar, Sungai dan Tegalan/ladang. Tutupan lahan yang dominan tinggi adalah Perkebunan/Kebun seluas 10.568,83 ha atau 48,59 % dan tutupan lahan yang dominan rendah adalah Empang seluas 0,39 ha atau 0.01 %. Penggunaan lahan dilihat pada Tabel 24 dan penggunaan lahan diilustrasikan pada peta penggunaan lahan dilihat pada Gambar 25.

Tabel 24. Penggunaan Lahan Kabupaten Kecamatan Lareh Sago Halaban

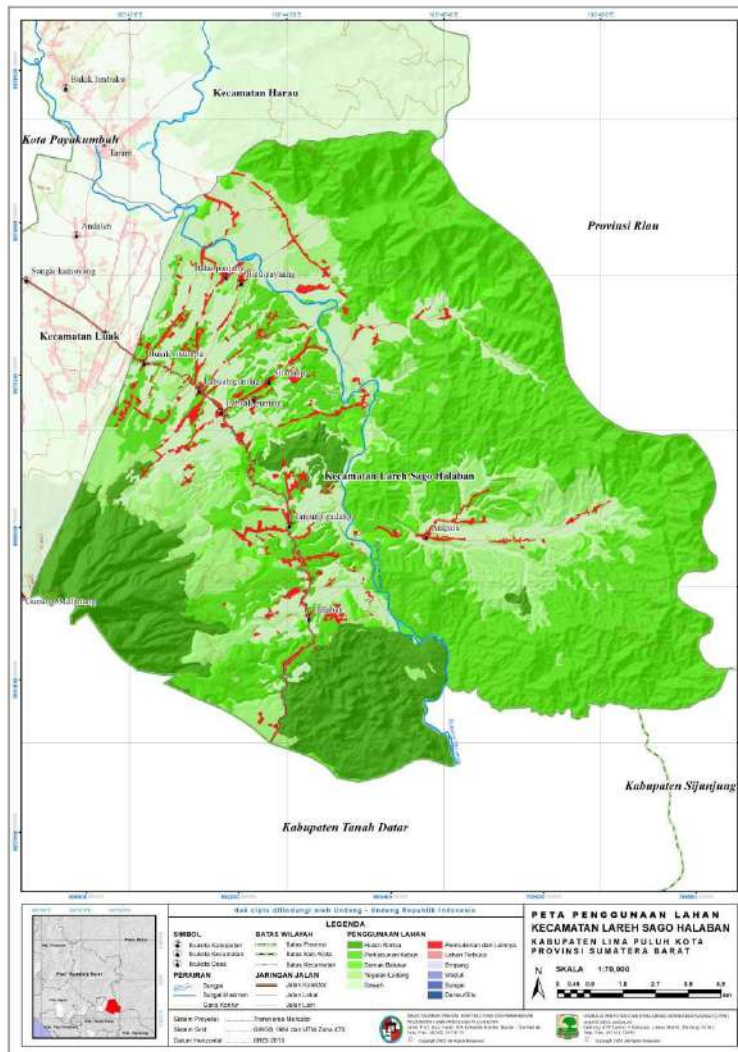
	Jenis Penggunaan Lahan	Luas (Ha)	Persentase (%)
	Kecamatan Lareh Sago Halaban	21.752,21	100,00
1	Empang	0,39	0,00
2	Hutan Rimba	3.234,11	14,87
3	Perkebunan/Kebun	10.568,83	48,59
4	Pemukiman dan Tempat Kegiatan Lainnya	641,07	2,95
5	Sawah	3.335,24	15,33
6	Semak Belukar	760,17	3,49





Jenis Penggunaan Lahan	Luas (Ha)	Persentase (%)
7 Sungai	98,19	0,45
8 Tegalan/Ladang	3.114,23	14,32

Sumber : Badan Informasi Geospasial (BIG) dan data RTRW Kabupaten Lima Puluh Kota



Gambar 23. Peta penggunaan Lahan Kecamatan Lareh Sago Halaban  
 Sumber : Badan Informasi Geospasial (BIG) dan data RTRW Kabupaten Lima Puluh Kota

## 2.5 GAMBARAN UMUM KECAMATAN SITUJUAH LIMO NAGARI

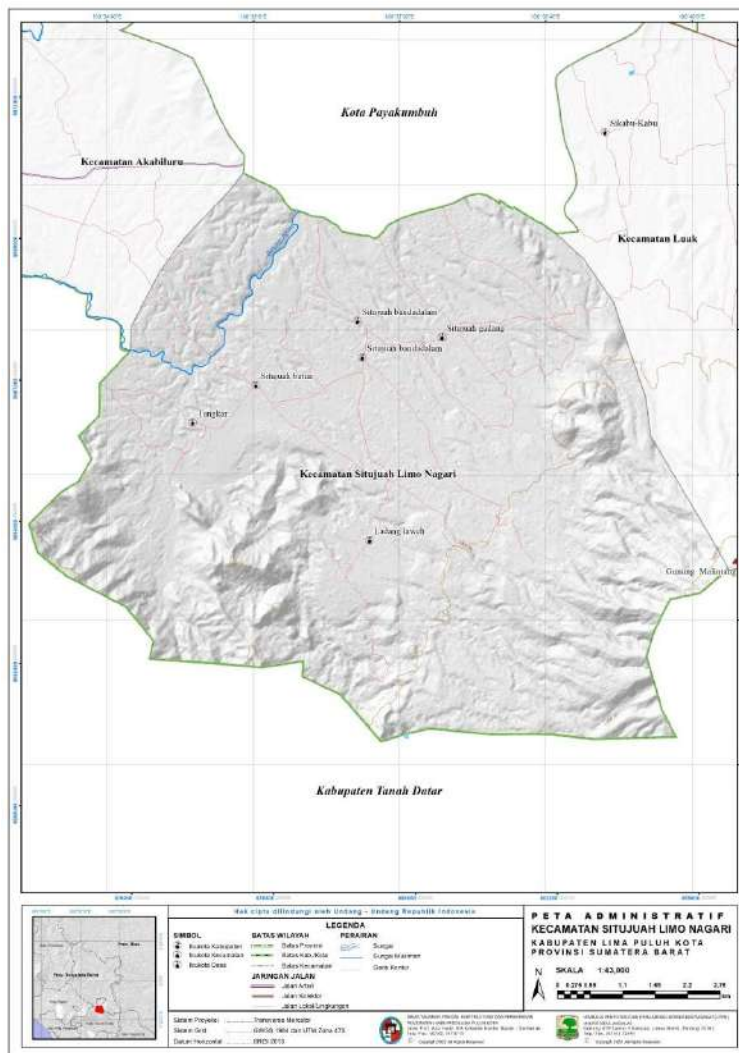
### 2.5.1 Letak Geografis dan Kondisi Iklim Kecamatan Situjuah Limo Nagari

Kecamatan Situjuah Limo Nagari terletak antara 0° 12' 29,11" - 0° 22' 16,01" Lintang Selatan dan 100° 40' 31,24" - 100° 50' 53,13" Bujur Timur, berada pada ketinggian antara 600 meter sampai dengan 2200 meter di atas permukaan laut. Batas-batas wilayah Kecamatan Situjuah Limo Nagari secara administratif sebagai berikut :



- Sebelah Utara : Kecamatan Payakumbuh
- Sebelah Timur : Kecamatan Luak
- Sebelah Selatan : Kabupaten Tanah Datar
- Sebelah Barat : Kecamatan Akabiluru, Kec. Payakumbuh dan Kabupaten Tanah Datar

Luas wilayah Kecamatan Situjuh Limo Nagari 74,18 km<sup>2</sup> yang terdiri dari 5 Nagari. Wilayah terluas adalah Nagari Situjuh Gadang 16,90 km<sup>2</sup>, dari total luasan wilayah Kecamatan Situjuh Limo Nagari. Nama dan luas nagari di Kecamatan Situjuh Limo Nagari dilihat pada Tabel 25. Peta administratif pemerintah Kecamatan Situjuh Limo Nagari dilihat pada Gambar 26.



Gambar 24. Peta administratif pemerintah Kecamatan Situjuh Limo Nagari  
 Sumber : Badan Informasi Geospasial (BIG) dan data RTRW Kabupaten Lima Puluh Kota

Tabel 25. Nama dan luas nagari di Kecamatan Situjuh Limo Nagari.



No.	Nagari	Luas Daerah	
		km <sup>2</sup>	ha
1	Bukik Sikumpa	12,05	1.205
2	Balai Panjang	17,40	1.740
3	Batu Payuang	15,94	1.594
4	Labuah Gunuang	14,56	1.456
5	Tanjung Gadang	16,40	1.640
		76,35	7.635

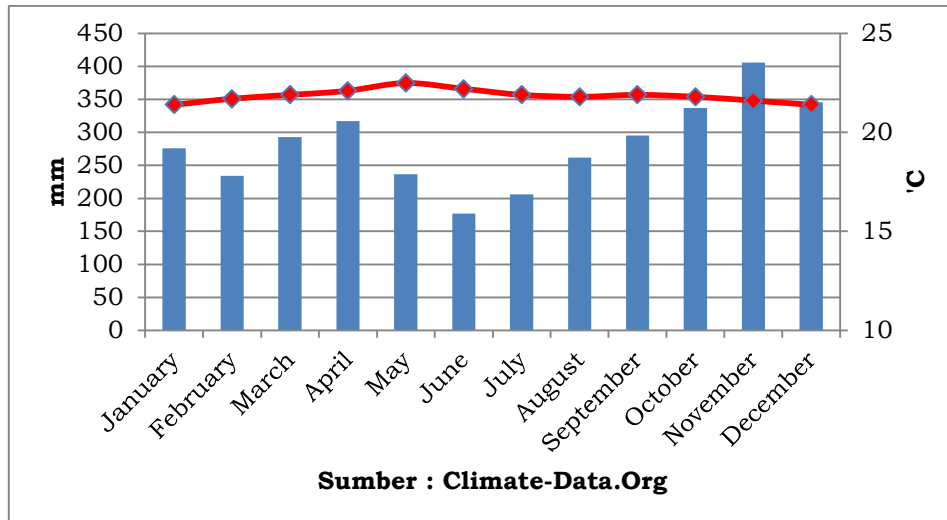
Sumber : Badan Pusat Statistik (BPS) Kecamatan Situjuh Limo Nagari, 2022

Kecamatan Situjuh Limo Nagari merupakan daerah beriklim tropis, curah hujan berlangsung signifikan bahkan selama bulan kering. Berdasarkan klasifikasi iklim Köppen dan Geiger Kecamatan Situjuh Limo Nagari diklasifikasikan termasuk ke dalam tipe iklim Af atau hutan hujan tropis. Suhu udara rata-rata di daerah ini 21,8 °C, bulan terpanas adalah bulan Mei dengan suhu 22,5 °C, sedangkan bulan terdingin pada bulan Januari dengan suhu 21,4 °C. Bulan dengan kelembaban relatif tertinggi adalah November yaitu 90,71 %, sedangkan bulan dengan kelembaban relatif terendah pada Juli yaitu 85,88 %.

Tinggi curah hujan tahunan di Kecamatan Situjuh Limo Nagari adalah 3.386 mm. Bulan kering di daerah ini adalah bulan Juni dengan tinggi curah hujan bulanan 177 mm, sedangkan bulan basah pada bulan November dengan tinggi curah hujan mencapai puncak 406 mm. Bulan dengan jumlah hari hujan terbanyak adalah bulan Desember rata-rata 26 hari, sedangkan bulan dengan jumlah hari hujan terendah pada bulan Juni rata-rata 20 hari. Perbedaan curah hujan antara bulan kering dan bulan basah adalah 229 mm. Variasi suhu tahunan adalah sekitar 1.1 °C.

Lama penyinaran matahari harian tertinggi di Kecamatan Situjuh Limo Nagari terjadi pada bulan Juni rata-rata berlangsung selama 7,09 jam/hari, sehingga sepanjang bulan Juni matahari bersinar selama 219,93 jam. Penyinaran matahari harian terendah pada bulan Januari yang bersinar selama 5,72 jam/hari, sehingga sepanjang bulan Januari matahari bersinar selama 177,37 jam. Akumulasi lama penyinaran matahari dalam setahun di daerah ini sekitar 2304,46 jam/tahun dan rata-rata ada 75,72 jam matahari bersinar setiap bulan. Kondisi suhu dan curah hujan dilihat pada Gambar 27 dan rincian kondisi iklim Kecamatan Situjuh Limo Nagari dilihat pada Tabel 26.





Gambar 25. Kondisi suhu dan curah hujan Kecamatan Situjuh Limo Nagari

Sumber : <https://en.climate-data.org/asia/indonesia/west-sumatra/>

Tabel 26. Kondisi iklim Kecamatan Situjuh Limo Nagari

	Januari	Februari	March	April	Mai	Juni	Juli	Agustus	September	Oktober	November	Desember
Rata-rata Suhu °C (°F)	21,4 °C (70,5) °F	21,7 °C (71) °F	21,9 °C (71,5) °F	22,1 °C (71,8) °F	22,5 °C (72,5) °F	22,2 °C (72) °F	21,9 °C (71,4) °F	21,8 °C (71,3) °F	21,9 °C (71,4) °F	21,8 °C (71,2) °F	21,6 °C (70,8) °F	21,4 °C (70,6) °F
min. Suhu °C (°F)	18,6 °C (65,5) °F	18,6 °C (65,5) °F	18,7 °C (65,7) °F	19,2 °C (66,5) °F	19,3 °C (66,7) °F	18,7 °C (65,7) °F	18,3 °C (65) °F	18,5 °C (65,3) °F	18,7 °C (65,6) °F	18,9 °C (66) °F	19 °C (66,1) °F	18,8 °C (65,9) °F
Maks. Suhu °C (°F)	25,3 °C (77,6) °F	25,8 °C (78,5) °F	26,4 °C (79,5) °F	26,5 °C (79,7) °F	26,9 °C (80,4) °F	26,7 °C (80,1) °F	26,4 °C (79,6) °F	26,3 °C (79,3) °F	26,3 °C (79,3) °F	26 °C (78,9) °F	25,6 °C (78,1) °F	25,4 °C (77,6) °F
Curah hujan / Curah hujan mm (in)	276 (10)	234 (9)	293 (11)	317 (12)	237 (9)	177 (6)	206 (8)	262 (10)	295 (11)	337 (13)	406 (15)	346 (13)
Kelembaban(%)	89%	88%	88%	90%	88%	86%	86%	87%	87%	89%	91%	90%
Hari hujan (d)	19	17	19	20	18	15	17	18	18	20	20	20
rata-rata Jam matahari (jam)	5.6	5.7	6.3	6.2	6.9	7.2	7.1	6.5	6.4	6.3	5.8	5.7

Sumber : <https://en.climate-data.org/asia/indonesia/west-sumatra/>

### 2.5.2 Fisiografi Lahan dan Jenis Tanah Kecamatan Situjuh Limo Nagari

Kondisi topografi lahan atau elevasi yang ada di Kecamatan Situjuh Limo Nagari bervariasi mulai dari 500 - 750 mdpl, 750 - 1000 mdpl, 1000 - 1250, 1250 - 1500 dan >1500 mdpl topografi lahan yang dominan tinggi adalah 500 - 750 mdpl seluas 3.258,32 ha atau 42,67 % dan topografi yang dominan rendah adalah >1500 mdpl seluas 383,66 ha atau 5,02 %. Kondisi topografi lahan dilihat pada Tabel 27 dan topografi lahan diilustrasikan pada peta topografi dilihat pada Gambar 28.

Tabel 27. Topografi Lahan Kecamatan Situjuh Limo Nagari

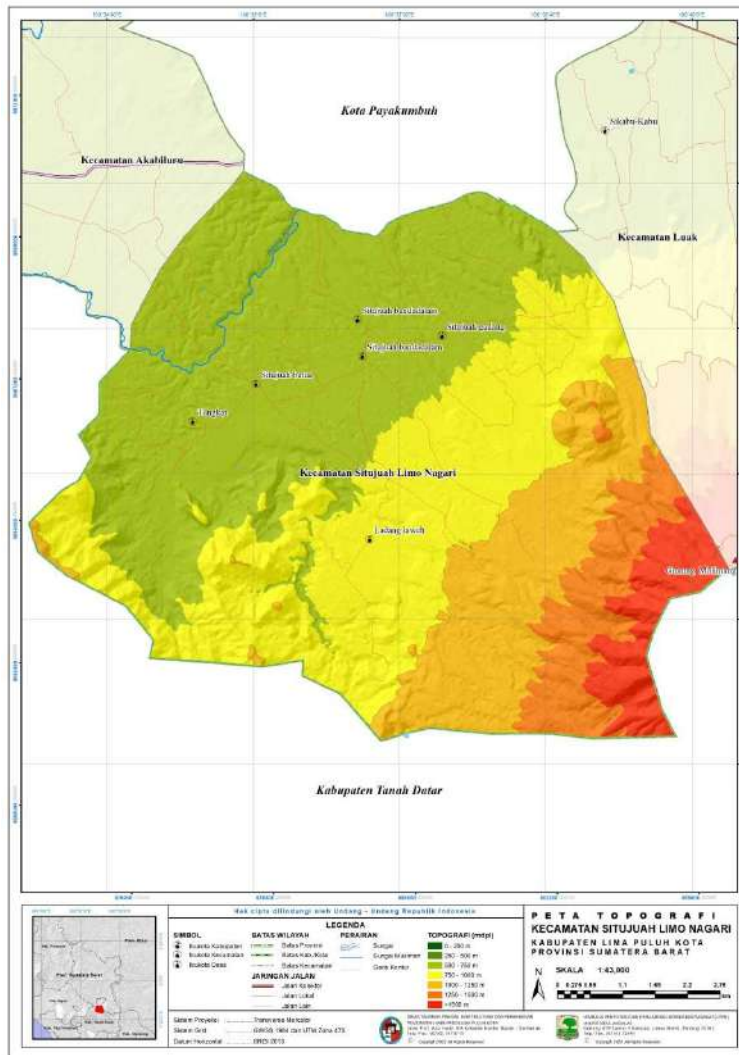
Topografi	Luas (Ha)	Persentase (%)
Kecamatan Situjuh Limo Nagari	7.635,34	100,00
1 500 - 750 mdpl	3.258,32	42,67
2 750 - 1000 mdpl	2.327,78	30,49





Topografi	Luas (Ha)	Persentase (%)
3 1000 - 1250 mdpl	1.135,69	14,87
4 1250 - 1500 mdpl	529,89	6,94
5 > 1500 mdpl	383,66	5,02

Sumber : Badan Informasi Geospasial (BIG) dan data RTRW Kabupaten Lima Puluh Kota



Gambar 26. Peta Topografi Kecamatan Situjuh Limo Nagari  
 Sumber : Badan Informasi Geospasial (BIG) dan data RTRW Kabupaten Lima Puluh Kota

Kelerengn atau *slope* lahan yang ada di Kecamatan Situjuh Limo Nagari bervariasi mulai dari 0 - 8 % (Datar), 8 - 15 % (Landai), 15 - 25 % (Agak curam), 25 - 45 % (Curam) dan >45 % (Sangat curam), kelerengn lahan yang dominan tinggi adalah 8 - 15 % (Landai) seluas 2.139,96 ha atau 28,03 % dan kelerengn yang dominan rendah adalah 0 - 8 % (Datar) seluas 1.065,79 ha atau 13,96 %. Kelerengn



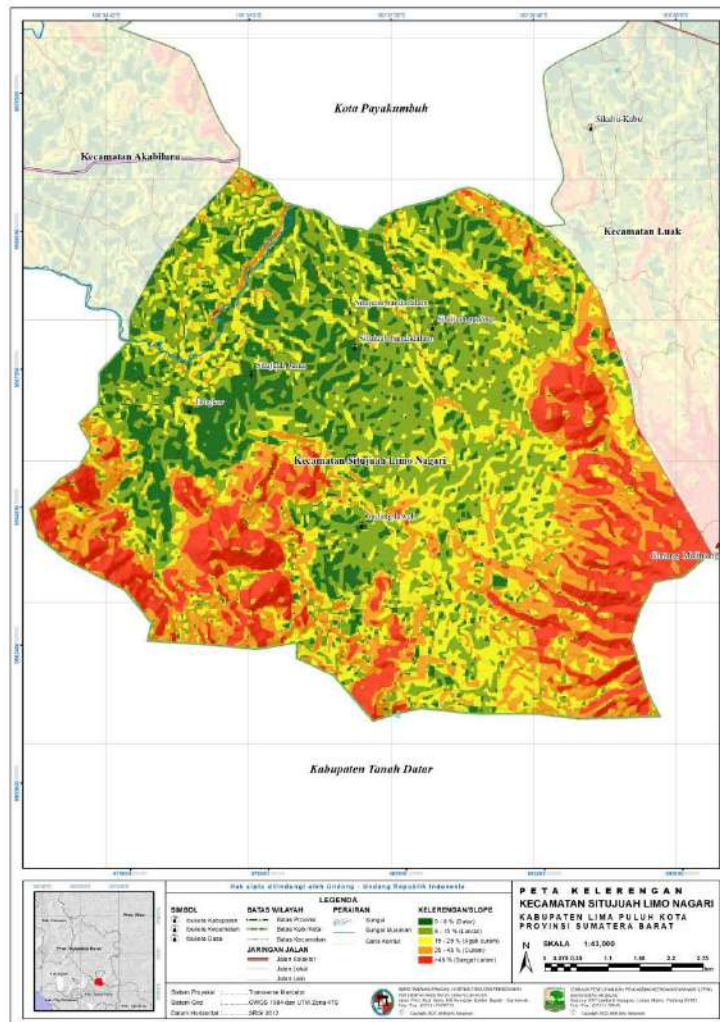


atau *slope* lahan dilihat pada Tabel 28 dan kelerengan atau *slope* diilustrasikan pada peta kelerengan dilihat pada Gambar 29.

Tabel 28. Kelerengan atau *slope* lahan Kecamatan Situjuh Limo Nagari

	Klasifikasi Lereng	Luas (Ha)	Persentase (%)
	Kecamatan Situjuh Limo Nagari	7.635,34	100,00
1	0 - 8 % (Datar)	1.065,79	13,96
2	8 - 15 % (Landai)	2.139,96	28,03
3	15 - 25 % (Agak Curam)	1.720,04	22,53
4	25 - 45 % (Curam)	1.484,19	19,44
5	> 45 (Sangat Curam)	1.225,35	16,05

Sumber : Badan Informasi Geospasial (BIG) dan data RTRW Kabupaten Lima Puluh Kota

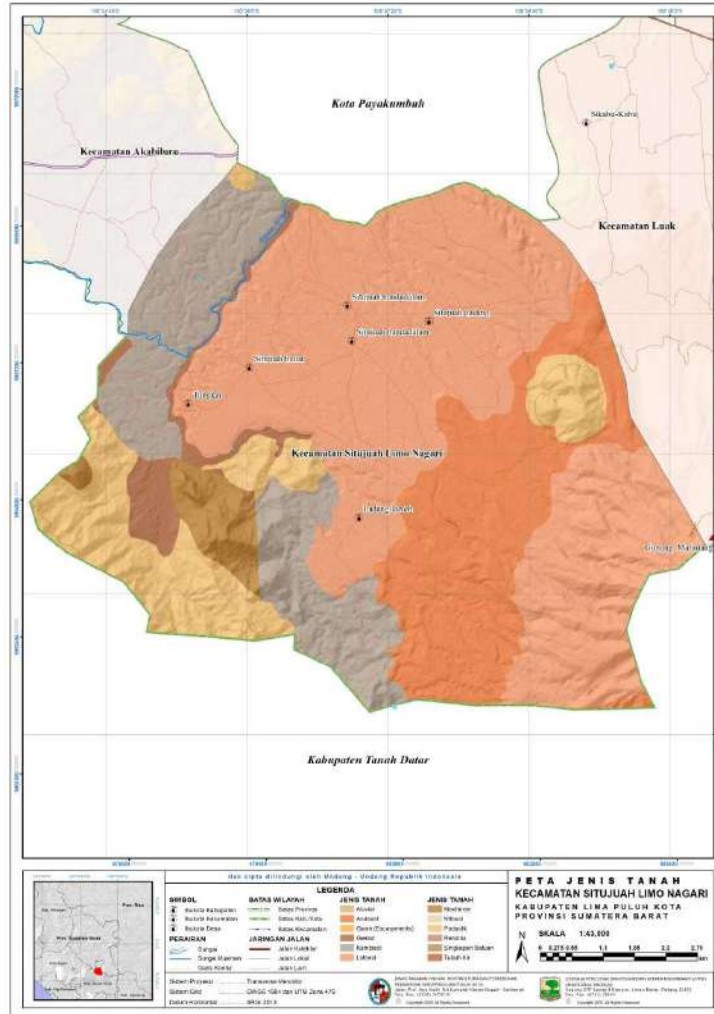


Gambar 27. Peta kelerengan lahan Kecamatan Situjuh Limo Nagari  
 Sumber : Badan Informasi Geospasial (BIG) dan data RTRW Kabupaten Lima Puluh Kota

Jenis tanah di Kecamatan Situjuh Limo Nagari terbagi menjadi 8 (Delapan) yaitu Aluvial, Andosol, Gleisol, Kambisol, Latosol, Mediteran, Podsolik dan Tubuh



Air. Jenis tanah yang dominan tinggi adalah Latosol seluas 3.634,98 ha atau 47,61 % dan jenis tanah yang dominan rendah adalah Aluvial seluas 0,000078 ha atau 0,001 %. Jenis tanah dilihat pada Tabel 29 dan jenis tanah diilustrasikan pada peta jenis tanah dilihat pada Gambar 30.



Gambar 28. Peta Jenis Tanah Kecamatan Situjuh Limo Nagari  
 Sumber : Badan Informasi Geospasial (BIG) dan data RTRW Kabupaten Lima Puluh Kota

Tabel 29. Jenis Tanah Kecamatan Situjuh Limo Nagari

Jenis Tanah	Luas (Ha)	Persentase (%)
Kecamatan Situjuh Limo Nagari	7.635,34	100,00
1 Aluvial	0,00	0,00
2 Andosol	1.384,96	18,14
3 Gleisol	228,85	3,00
4 Kambisol	1.191,91	15,61
5 Latosol	3.634,98	47,61
6 Mediteran	236,69	3,10



	Jenis Tanah	Luas (Ha)	Persentase (%)
7	Podsolik	948,22	12,42
8	Tubuh Air	9,72	0,13

Sumber : Badan Informasi Geospasial (BIG) dan data RTRW Kabupaten Lima Puluh Kota

### 2.5.3 Hidrologi dan Penggunaan Lahan Kecamatan Situjuh Limo Nagari

Kondisi hidrologi dipengaruhi oleh keberadaan dan kelestarian Daerah Aliran Sungai (DAS), Kecamatan Situjuh Limo Nagari terdapat 2 (Dua) DAS yang berada dalam wilayah administratif kecamatan yaitu DAS Batang Harau dan Batang Sinamar Tengah. DAS terdiri dari simpul cekungan aliran permukaan/sungai-sungai yang mengalirkan air dari hulu ke hilir, keberadaan sungai ini memiliki kontribusi yang besar untuk pemenuhan kebutuhan air oleh masyarakat di Kecamatan Situjuh Limo Nagari, baik untuk kebutuhan rumah tangga atau sehari-hari, kebutuhan sumber air untuk aktifitas pertanian dan kebutuhan sumber air sebagai bahan baku dan/atau bahan pendukung usaha di bidang air.

Tutupan lahan di Kecamatan Situjuh Limo Nagari terbagi menjadi 8 (Delapan) klasifikasi yaitu Danau/Situ, Empang, Hutan Rimba, Perkebunan, Pemukiman dan Tempat kegiatan lainnya, Sawah, Semak Belukar, Sungai dan Tegalan/ladang. Tutupan lahan yang dominan tinggi adalah Perkebunan/Kebun seluas 2.475,10 ha atau 32,42 % dan tutupan lahan yang dominan rendah adalah Danau seluas 0,17 ha atau 0,001 %. Penggunaan lahan dilihat pada Tabel 30 dan penggunaan lahan diilustrasikan pada peta penggunaan lahan dilihat pada Gambar 31.

Tabel 30. Penggunaan Lahan Kabupaten Kecamatan Situjuh Limo Nagari

	Jenis Penggunaan Lahan	Luas (Ha)	Persentase (%)
	Kecamatan Situjuh Limo Nagari	7.635,34	100,00
1	Danau/Situ	0,17	0,00
2	Empang	0,19	0,00
3	Hutan Rimba	2.475,10	32,42
4	Perkebunan/Kebun	879,27	11,52
5	Permukiman dan Tempat Kegiatan Lainnya	255,13	3,34
6	Sawah	2.030,82	26,60
7	Semak Belukar	705,12	9,23
8	Sungai	9,45	0,12
9	Tegalan/Ladang	1.280,08	16,77

Sumber : Badan Informasi Geospasial (BIG) dan data RTRW Kabupaten Lima Puluh Kota

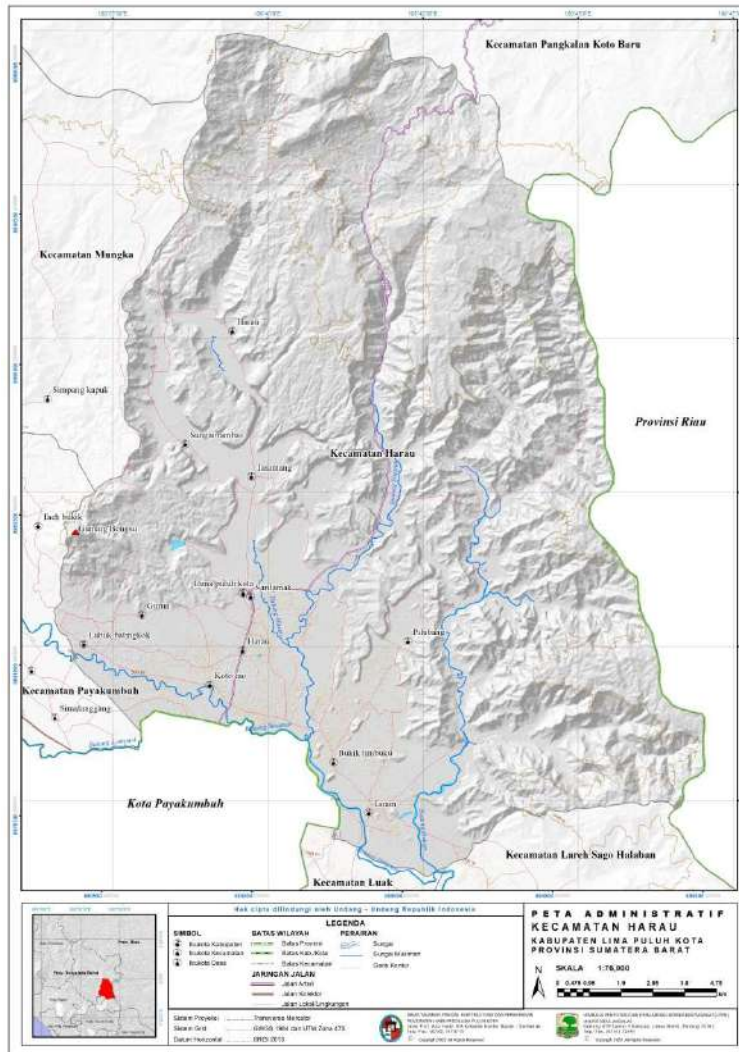






Sebelah Barat : Kecamatan Mungka

Luas wilayah Kecamatan Harau 309,57 km<sup>2</sup> yang terdiri dari 11 Nagari. Wilayah terluas adalah Nagari Sarilamak 87,62 km<sup>2</sup>, dari total luasan wilayah Kecamatan Harau. Nama dan luas nagari di Kecamatan Harau dilihat pada Tabel 31. Peta administratif pemerintah Kecamatan Harau dilihat pada Gambar 32.



Gambar 30. Peta administratif pemerintah Kecamatan Harau  
 Sumber : Badan Informasi Geospasial (BIG) dan data RTRW Kabupaten Lima Puluh Kota

Tabel 31. Nama dan luas nagari di Kecamatan Harau.

No.	Nagari	Luas Daerah	
		km <sup>2</sup>	ha
1	Taram	45,00	4.500
2	Bukik Limbuku	13,93	1.393
3	Batu Balang	14,92	1.492



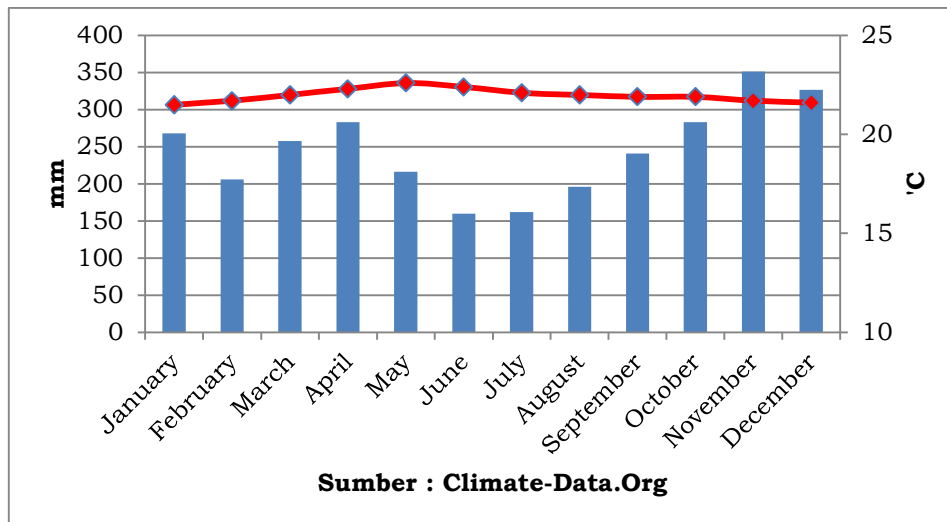
No.	Nagari	Luas Daerah	
		km <sup>2</sup>	ha
4	Koto Tuo	24,65	2.465
5	Lubuak Batingkok	9,51	951
6	Gurun	9,51	951
7	Sarilamak	87,62	8.762
8	Tarantang	16,81	1.681
9	Solok Bio-bio	21,06	2.106
10	Harau	58,55	5.855
11	Pilubang	8,02	802
		309,57	30.957

Sumber : Badan Informasi Geospasial (BIG) dan data RTRW Kabupaten Lima Puluh Kota

Kecamatan Harau merupakan daerah beriklim tropis, curah hujan berlangsung signifikan bahkan selama bulan kering. Berdasarkan klasifikasi iklim Köppen dan Geiger Kecamatan Harau diklasifikasikan termasuk ke dalam tipe iklim Af atau hutan hujan tropis. Suhu udara rata-rata di daerah ini 22 °C, bulan terpanas adalah bulan Mei dengan suhu 22,6 °C, sedangkan bulan terdingin pada bulan Januari dengan suhu 21,5 °C. Bulan dengan kelembaban relatif tertinggi adalah November yaitu 90,23 %, sedangkan bulan dengan kelembaban relatif terendah pada Juli yaitu 85,11 %.

Tinggi curah hujan tahunan di Kecamatan Harau adalah 2.951 mm. Bulan kering di daerah ini adalah bulan Juni dengan tinggi curah hujan bulanan 160 mm, sedangkan bulan basah pada bulan November dengan tinggi curah hujan mencapai puncak 351 mm. Bulan dengan jumlah hari hujan terbanyak adalah bulan Maret rata-rata 27 hari, sedangkan bulan dengan jumlah hari hujan terendah pada bulan Juli rata-rata 22 hari. Perbedaan curah hujan antara bulan kering dan bulan basah adalah 160 mm. Variasi suhu tahunan adalah sekitar 1.1 °C.

Lama penyinaran matahari harian tertinggi di Kecamatan Harau terjadi pada bulan Juli rata-rata berlangsung selama 8,74 jam/hari, sehingga sepanjang bulan Juli matahari bersinar selama 270,95 jam. Penyinaran matahari harian terendah pada bulan Januari yang bersinar selama 7,23 jam/hari, sehingga sepanjang bulan Januari matahari bersinar selama 223,98 jam. Akumulasi lama penyinaran matahari dalam setahun di daerah ini sekitar 2866,19 jam/tahun dan rata-rata ada 94,14 jam matahari bersinar setiap bulan. Kondisi suhu dan curah hujan dilihat pada Gambar 33 dan rincian kondisi iklim Kecamatan Harau dilihat pada Tabel 32.



Gambar 31. Kondisi suhu dan curah hujan Kecamatan Harau

Sumber : <https://en.climate-data.org/asia/indonesia/west-sumatra/>

Tabel 32. Kondisi iklim Kecamatan Harau

	Januari	Februari	Barbaris	April	Mai	Juni	Juli	Agustus	September	Oktober	November	Desember
Rata-rata Suhu °C (°F)	21,5 °C (70.7) °F	21,7 °C (71.1) °F	22 °C (71.7) °F	22,3 °C (72.1) °F	22,6 °C (72.7) °F	22,4 °C (72.3) °F	22,1 °C (71.7) °F	22 °C (71,5) °F	21,9 °C (71,5) °F	21,9 °C (71,5) °F	21,7 °C (71,1) °F	21,6 °C (70,9) °F
min. Suhu °C (°F)	18,9 °C (66) °F	18,9 °C (66) °F	19 °C (66,2) °F	19,4 °C (66,9) °F	19,5 °C (67,1) °F	19 °C (66,2) °F	18,6 °C (65,5) °F	18,7 °C (65,6) °F	18,8 °C (65,9) °F	19,1 °C (66,3) °F	19,2 °C (66,5) °F	19,1 °C (66,4) °F
Maks. Suhu °C (°F)	25,1 °C (77,2) °F	25,5 °C (77,9) °F	26,2 °C (79,2) °F	26,5 °C (79,7) °F	26,9 °C (80,4) °F	26,8 °C (80,2) °F	26,5 °C (79,7) °F	26,3 °C (79,4) °F	26,2 °C (79,2) °F	26,1 °C (79) °F	25,7 °C (78,2) °F	25,2 °C (77,4) °F
Curah hujan / Curah hujan mm (in)	268 (10)	206 (8)	258 (10)	283 (11)	216 (8)	160 (6)	162 (6)	196 (7)	241 (9)	283 (11)	351 (13)	327 (12)
Kelembaban(%)	89%	88%	88%	89%	87%	86%	85%	86%	87%	88%	90%	90%
Hari hujan (d)	20	18	20	20	19	17	17	18	18	20	20	20
rata-rata Jam matahari (jam)	6.5	6.6	7.6	7.9	8.4	8.7	8.7	8.4	8.3	8.1	7.7	7.2

Sumber : <https://en.climate-data.org/asia/indonesia/west-sumatra/>

### 2.6.2 Fisiografi Lahan dan Jenis Tanah Kecamatan Harau

Kondisi topografi lahan atau elevasi yang ada di Kecamatan Harau bervariasi mulai dari 250 – 500 mdpl, 500 - 750 mdpl, 750 - 1000 mdpl, 1000 – 1250 mdpl, 1250 – 1500 mdpl dan >1500 mdpl topografi lahan yang dominan tinggi adalah 500 - 750 mdpl seluas 14.803,69ha atau 47,82 % dan topografi yang dominan rendah adalah >1500 mdpl seluas 27,17 ha atau 27,17 %. Kondisi topografi lahan dilihat pada Tabel 33 dan topografi lahan diilustrasikan pada peta topografi dilihat pada Gambar 34.

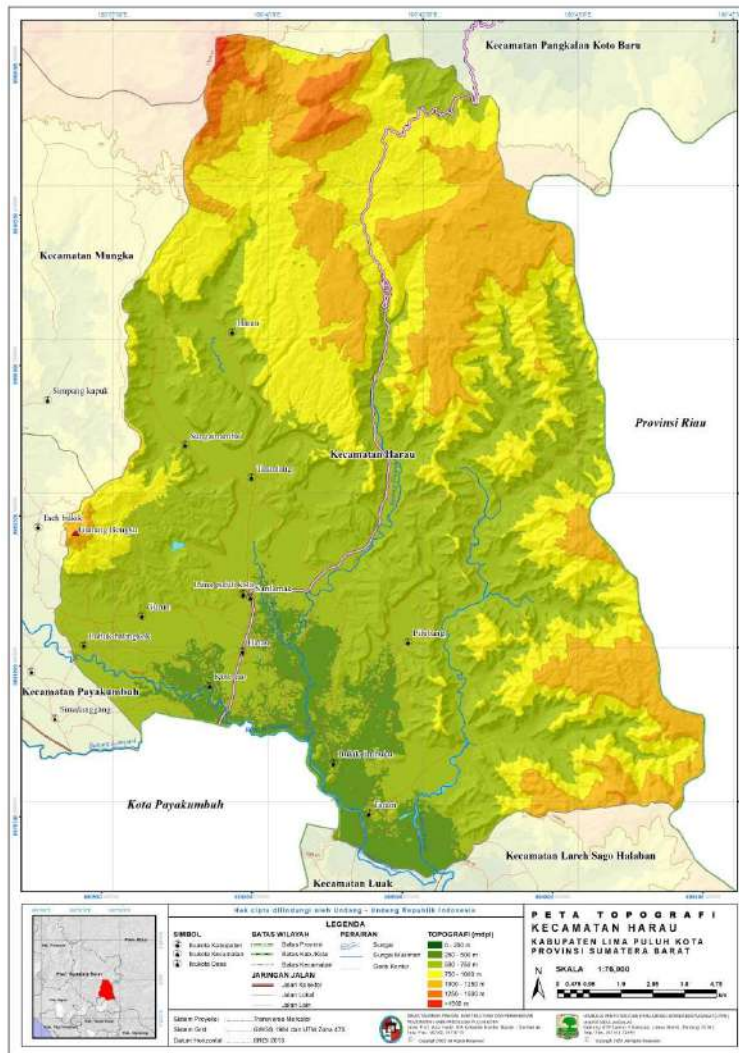
Tabel 33. Topografi Lahan Kecamatan Harau

Topografi	Luas (Ha)	Persentase (%)
Kecamatan Harau	30.956,97	100,00
1 250 - 500 mdpl	2.331,23	7,53



Topografi	Luas (Ha)	Persentase (%)
2 500 - 750 mdpl	14.803,69	47,82
3 750 - 1000 mdpl	8.265,69	26,70
4 1000 - 1250 mdpl	5.039,42	16,28
5 1250 - 1500 mdpl	489,77	1,58
6 > 1500 mdpl	27,17	0,09

Sumber : Badan Informasi Geospasial (BIG) dan data RTRW Kabupaten Lima Puluh Kota



Gambar 32. Peta Topografi Kecamatan Harau

Sumber : Badan Informasi Geospasial (BIG) dan data RTRW Kabupaten Lima Puluh Kota

Kelerengan atau *slope* lahan yang ada di Kecamatan Harau bervariasi mulai dari 0 - 8 % (Datar), 8 - 15 % (Landai), 15 - 25 % (Agak curam), 25 - 45 % (Curam) dan >45 % (Sangat curam), kelerengan lahan yang dominan tinggi adalah >45 % (Sangat Curam) seluas 9.149,34 ha atau 29,56 % dan kelerengan yang dominan rendah adalah 8 -15 % (Landai) seluas 3.401,76 ha atau 10,99 %. Kelerengan atau



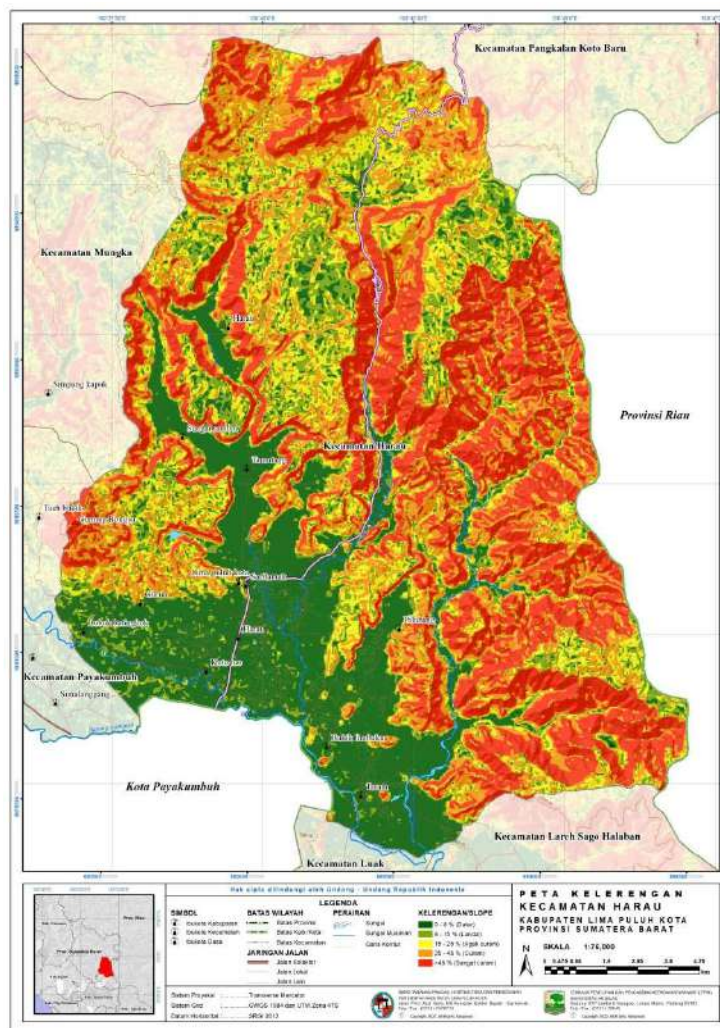


slope lahan dilihat pada Tabel 34 dan kelerengan atau *slope* diilustrasikan pada peta kelerengan dilihat pada Gambar 35.

Tabel 34. Kelerengan atau *slope* lahan Kecamatan Harau

	Klasifikasi Lereng	Luas (Ha)	Persentase (%)
	Kecamatan Harau	30.956,97	100,00
1	0 - 8 % (Datar)	6.833,35	22,07
2	8 - 15 % (Landai)	3.401,76	10,99
3	15 - 25 % (Agak Curam)	4.538,25	14,66
4	25 - 45 % (Curam)	7.034,28	22,72
5	> 45 (Sangat Curam)	9.149,34	29,56

Sumber : Badan Informasi Geospasial (BIG) dan data RTRW Kabupaten Lima Puluh Kota



Gambar 33. Peta kelerengan lahan Kecamatan Harau

Sumber : Badan Informasi Geospasial (BIG) dan data RTRW Kabupaten Lima Puluh Kota

Jenis tanah di Kecamatan Harau terbagi menjadi 7 (Tujuh) yaitu Aluvial, Gawir (Escarpmets), Gleisol, Kambisol, Podsolik, Singkapan Batuan dan Tubuh Air. Jenis tanah yang dominan tinggi adalah Podsolik seluas 19.247,91 ha atau 62,18 %

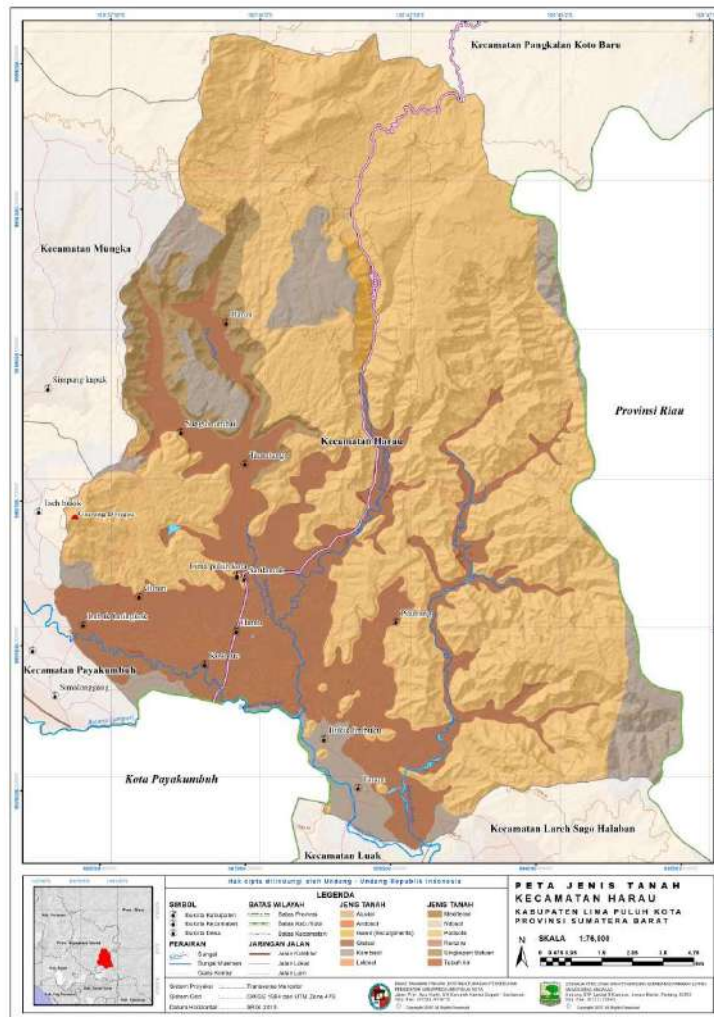


dan jenis tanah yang dominan rendah adalah Aluvial seluas 0,00296 ha atau 0,001 %. Jenis tanah dilihat pada Tabel 35 dan jenis tanah diilustrasikan pada peta jenis tanah dilihat pada Gambar 36.

Tabel 35. Jenis Tanah Kecamatan Harau

Jenis Tanah	Luas (Ha)	Persentase (%)
Kecamatan Harau	30.956,97	100,00
1 Aluvial	0,00	0,00
2 Gawir (Escarpments)	217,36	0,70
3 Gleisol	6.996,54	22,60
4 Kambisol	2.921,71	9,44
5 Podsolik	19.247,91	62,18
6 Singkapan Batuan	1.434,57	4,63
7 Tubuh Air	138,89	0,45

Sumber : Badan Informasi Geospasial (BIG) dan data RTRW Kabupaten Lima Puluh Kota



Gambar 34. Peta Jenis Tanah Kecamatan Harau

Sumber : Badan Informasi Geospasial (BIG) dan data RTRW Kabupaten Lima Puluh Kota



### 2.6.3 Hidrologi dan Penggunaan Lahan Kecamatan Harau

Kondisi hidrologi dipengaruhi oleh keberadaan dan kelestarian Daerah Aliran Sungai (DAS), Kecamatan Harau terdapat 7 (Tujuh) DAS yang berada dalam wilayah administratif kecamatan yaitu DAS Batu hampar, Harau, Lampasi, Mahat Tengah, Malagiri, Sinamar Hulu dan Sinamar Tengah. DAS terdiri dari simpul cekungan aliran permukaan/sungai-sungai yang mengalirkan air dari hulu ke hilir, keberadaan sungai ini memiliki kontribusi yang besar untuk pemenuhan kebutuhan air oleh masyarakat di Kecamatan Harau, baik untuk kebutuhan rumah tangga atau sehari-hari, kebutuhan sumber air untuk aktifitas pertanian dan kebutuhan sumber air sebagai bahan baku dan/atau bahan pendukung usaha di bidang air.

Tutupan lahan di Kecamatan Harau terbagi menjadi 8 (Delapan) klasifikasi yaitu Danau/Situ, Hutan Rimba, Perkebunan, Pemukiman dan Tempat kegiatan lainnya, Sawah, Semak Belukar, Sungai dan Tegalan/ladang. Tutupan lahan yang dominan tinggi adalah Perkebunan/Kebun seluas 14.954,66 ha atau 48,31 % dan tutupan lahan yang dominan rendah adalah Danau/Situ seluas 10,30 ha atau 0,03 %. Penggunaan lahan dilihat pada Tabel 36 dan penggunaan lahan diilustrasikan pada peta penggunaan lahan dilihat pada Gambar 37.

Tabel 36. Penggunaan Lahan Kabupaten Kecamatan Harau

	Jenis Penggunaan Lahan	Luas (Ha)	Persentase (%)
	Kecamatan Harau	30.956,97	100,00
1	Danau/Situ	10,30	0,03
2	Hutan Rimba	519,35	1,68
3	Perkebunan/Kebun	14.954,66	48,31
4	Pemukiman dan Tempat Kegiatan Lainnya	841,11	2,72
5	Sawah	4.690,62	15,15
6	Semak Belukar	3.455,74	11,16
7	Sungai	145,61	0,47
8	Tegalan/Ladang	6.339,59	20,48

Sumber : Badan Informasi Geospasial (BIG) dan data RTRW Kabupaten Lima Puluh Kota

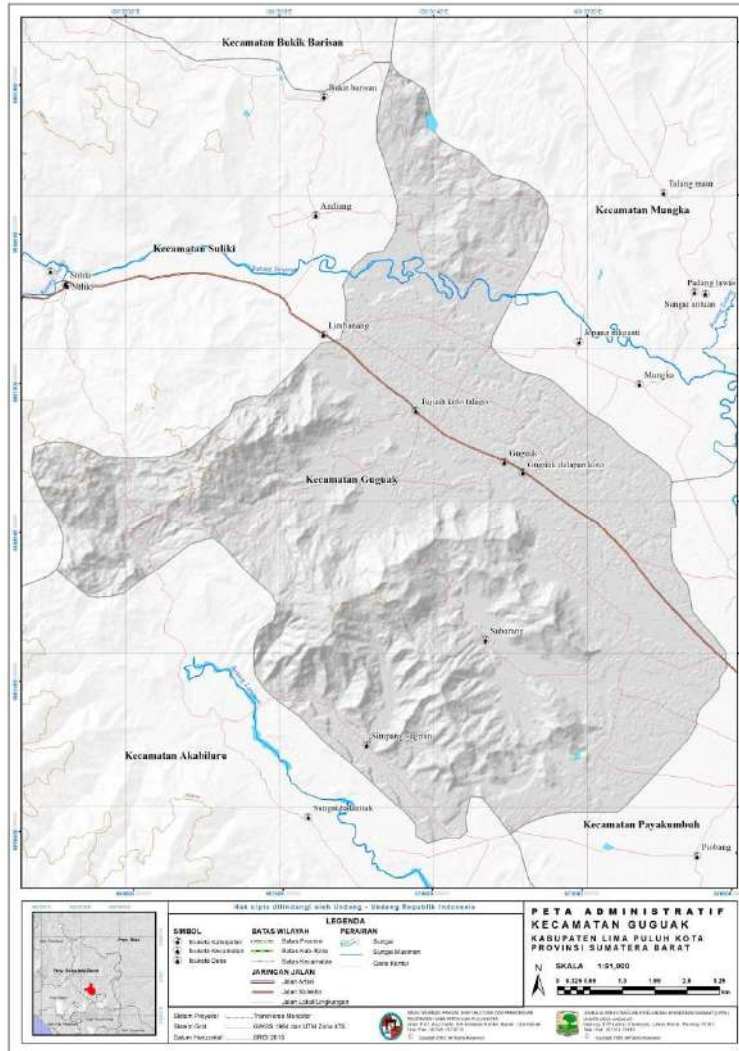








Luas wilayah Kecamatan Guguak 95,26 km<sup>2</sup> yang terdiri dari 5 Nagari. Wilayah terluas adalah Nagari Kubang 27,81 km<sup>2</sup>, dari total luasan wilayah Kecamatan Guguak. Nama dan luas nagari di Kecamatan Guguak dilihat pada Tabel 37. Peta administratif pemerintah Kecamatan Guguak dilihat pada Gambar 38.



Gambar 36. Peta administratif pemerintah Kecamatan Guguak  
 Sumber : Badan Informasi Geospasial (BIG) dan data RTRW Kabupaten Lima Puluh Kota

Tabel 37. Nama dan luas nagari di Kecamatan Guguak.

No.	Nagari	Luas Daerah	
		km <sup>2</sup>	ha
1	Kubang	27,81	2.781
2	Sungai Talang	16,15	1.615
3	Guguak VIII Koto	19,46	1.946
4	VII Koto Talago	18,84	1.884
5	Simpang Sugiran	13,01	1.301
		95,26	9.526

Sumber : Badan Informasi Geospasial (BIG) dan data RTRW Kabupaten Lima Puluh Kota

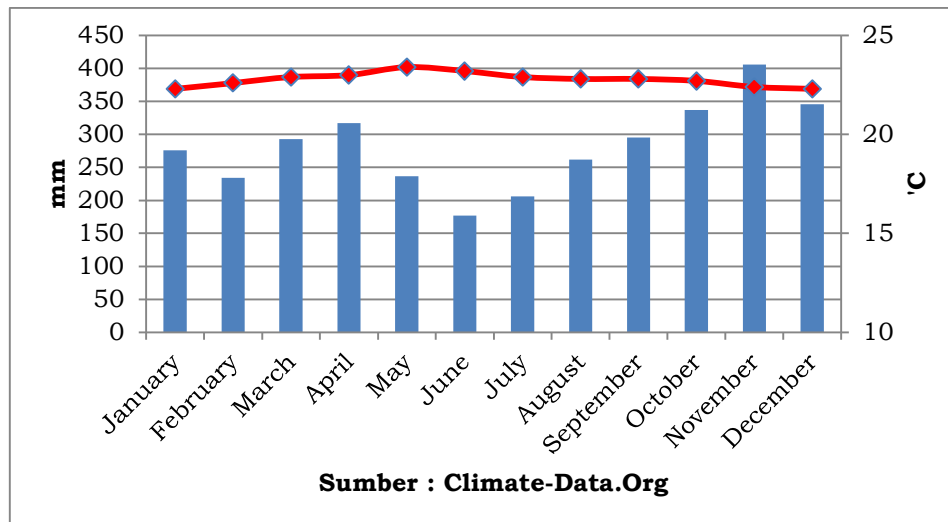


Kecamatan Guguak merupakan daerah beriklim tropis, curah hujan berlangsung signifikan bahkan selama bulan kering. Berdasarkan klasifikasi iklim Köppen dan Geiger Kecamatan Guguak diklasifikasikan termasuk ke dalam tipe iklim Af atau hutan hujan tropis. Suhu udara rata-rata di daerah ini 22,8 °C, bulan terpanas adalah bulan Mei dengan suhu 23,4 °C, sedangkan bulan terdingin pada bulan Januari dengan suhu 22,3 °C. Bulan dengan kelembaban relatif tertinggi adalah November yaitu 90,87 %, sedangkan bulan dengan kelembaban relatif terendah pada Juli yaitu 86,18 %.

Tinggi curah hujan tahunan di Kecamatan Guguak adalah 3.386 mm. Bulan kering di daerah ini adalah bulan Juni dengan tinggi curah hujan bulanan 177 mm, sedangkan bulan basah pada bulan November dengan tinggi curah hujan mencapai puncak 406 mm. Bulan dengan jumlah hari hujan terbanyak adalah bulan Desember rata-rata 26 hari, sedangkan bulan dengan jumlah hari hujan terendah pada bulan Juni rata-rata 20 hari. Perbedaan curah hujan antara bulan kering dan bulan basah adalah 229 mm. Variasi suhu tahunan adalah sekitar 1.1 °C.

Lama penyinaran matahari harian tertinggi di Kecamatan Guguak terjadi pada bulan Juni rata-rata berlangsung selama 7,09 jam/hari, sehingga sepanjang bulan Juli matahari bersinar selama 219,93 jam. Penyinaran matahari harian terendah pada bulan Januari yang bersinar selama 5,72 jam/hari, sehingga sepanjang bulan Januari matahari bersinar selama 177,37 jam. Akumulasi lama penyinaran matahari dalam setahun di daerah ini sekitar 2304,46 jam/tahun dan rata-rata ada 75,72 jam matahari bersinar setiap bulan. Kondisi suhu dan curah hujan dilihat pada Gambar 39 dan rincian kondisi iklim Kecamatan Guguak dilihat pada Tabel 38.





Gambar 37. Kondisi suhu dan curah hujan Kecamatan Guguak

Sumber : <https://en.climate-data.org/asia/indonesia/west-sumatra/>

Tabel 38. Kondisi iklim Kecamatan Guguak

	Januari	Februari	Maret	April	Mai	Juni	Juli	Agustus	September	Oktober	November	Desember
Rata-rata Suhu °C (°F)	22,3 °C (72.1) °F	22,6 °C (72.7) °F	22,9 °C (73.2) °F	23 °C (73.4) °F	23,4 °C (74.1) °F	23,2 °C (73,7) °F	22,9 °C (73,2) °F	22,8 °C (73) °F	22,8 °C (73) °F	22,7 °C (72,9) °F	22,4 °C (72,4) °F	22,3 °C (72,2) °F
min. Suhu °C (°F)	19,5 °C (67.1) °F	19,6 °C (67.3) °F	19,7 °C (67.4) °F	20 °C (68.1) °F	20,1 °C (68.3) °F	19,6 °C (67.3) °F	19,3 °C (66.7) °F	19,4 °C (66.8) °F	19,6 °C (67.3) °F	19,7 °C (67.5) °F	19,8 °C (67.7) °F	19,7 °C (67.5) °F
Maks. Suhu °C (°F)	26,1 °C (79) °F	26,6 °C (79.9) °F	27,2 °C (81) °F	27,4 °C (81.3) °F	27,8 °C (82.1) °F	27,7 °C (81.9) °F	27,4 °C (81,4) °F	27,2 °C (81) °F	27,2 °C (81) °F	27 °C (80,6) °F	26,5 °C (79.6) °F	26,2 °C (79.1) °F
Curah hujan / Curah hujan mm (in)	276 (10)	234 (9)	293 (11)	317 (12)	237 (9)	177 (6)	206 (8)	262 (10)	295 (11)	337 (13)	406 (15)	346 (13)
Kelembaban(%)	89%	88%	88%	90%	88%	86%	86%	87%	88%	89%	91%	90%
Hari hujan (d)	19	17	19	20	18	15	17	18	18	20	20	20
rata-rata Jam matahari (jam)	5.6	5.7	6.3	6.2	6.9	7.2	7.1	6.5	6.4	6.3	5.8	5.7

Sumber : <https://en.climate-data.org/asia/indonesia/west-sumatra/>

### 2.7.2 Fisiografi Lahan dan Jenis Tanah Kecamatan Guguak

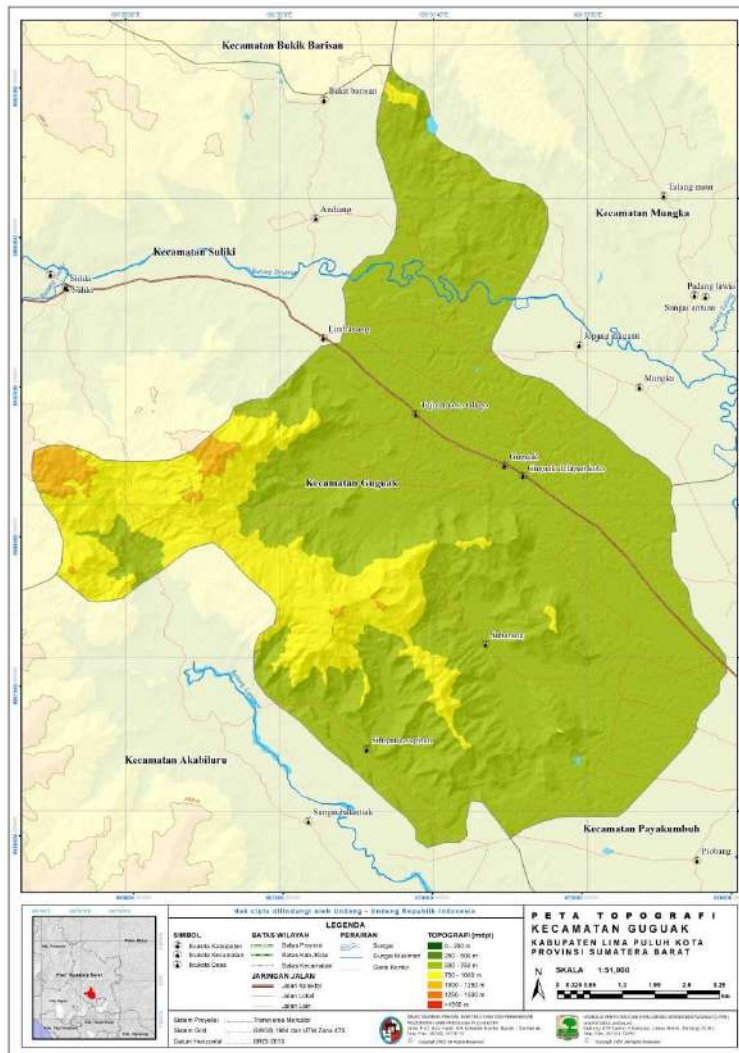
Kondisi topografi lahan atau elevasi yang ada di Kecamatan Guguak bervariasi mulai dari 500 - 750 mdpl, 750 - 1000 mdpl, dan 1000 - 1250 mdpl, topografi lahan yang dominan tinggi adalah 500 - 750 mdpl seluas 7.780,37 ha atau 81,68 % dan topografi yang dominan rendah adalah 1000 - 1250 mdpl seluas 157,35 ha atau 1,65 %. Kondisi topografi lahan dilihat pada Tabel 39 dan topografi lahan diilustrasikan pada peta topografi dilihat pada Gambar 40.



Tabel 39. Topografi Lahan Kecamatan Guguak

Topografi	Luas (Ha)	Persentase (%)
Kecamatan Guguak	9.525,95	100,00
1 500 - 750 mdpl	7.780,37	81,68
2 750 - 1000 mdpl	1.588,23	16,67
3 1000 - 1250 mdpl	157,35	1,65

Sumber : Badan Informasi Geospasial (BIG) dan data RTRW Kabupaten Lima Puluh Kota



Gambar 38. Peta Topografi Kecamatan Guguak

Sumber : Badan Informasi Geospasial (BIG) dan data RTRW Kabupaten Lima Puluh Kota

Kelerengan atau *slope* lahan yang ada di Kecamatan Guguak bervariasi mulai dari 0 - 8 % (Datar), 8 - 15 % (Landai), 15 - 25 % (Agak curam), 25 - 45 % (Curam) dan >45 % (Sangat curam), kelerengan lahan yang dominan tinggi adalah 0 - 8 % (Datar) seluas 3.068,70 ha atau 32,21 % dan kelerengan yang dominan rendah adalah >45 % (Sangat Curam) seluas 1.090,41 ha atau 11,45 %. Kelerengan atau



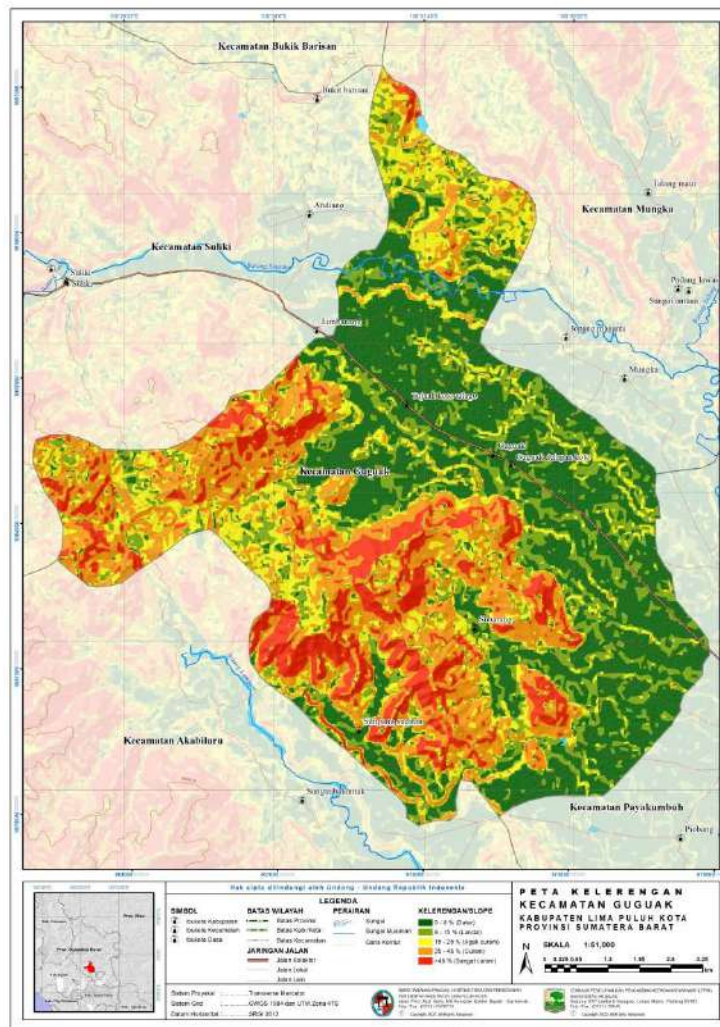


*slope* lahan dilihat pada Tabel 40 dan kelerengan atau *slope* diilustrasikan pada peta kelerengan dilihat pada Gambar 41.

Tabel 40. Kelerengan atau *slope* lahan Kecamatan Guguak

	Klasifikasi Lereng	Luas (Ha)	Persentase (%)
	Kecamatan Guguak	9.525,95	100,00
1	0 - 8 % (Datar)	3.068,70	32,21
2	8 - 15 % (Landai)	1.686,42	17,70
3	15 - 25 % (Agak Curam)	1.496,74	15,71
4	25 - 45 % (Curam)	2.183,68	22,92
5	> 45 (Sangat Curam)	1.090,41	11,45

Sumber : Badan Informasi Geospasial (BIG) dan data RTRW Kabupaten Lima Puluh Kota



Gambar 39. Peta kelerengan lahan Kecamatan Guguak

Sumber : Badan Informasi Geospasial (BIG) dan data RTRW Kabupaten Lima Puluh Kota

Jenis tanah di Kecamatan Guguak terbagi menjadi 4 (Empat) yaitu Gleisol, Kambisol, Podsolik, dan Tubuh Air. Jenis tanah yang dominan tinggi adalah Podsolik seluas 4.980,53 ha atau 52,28 % dan jenis tanah yang dominan rendah adalah Tubuh

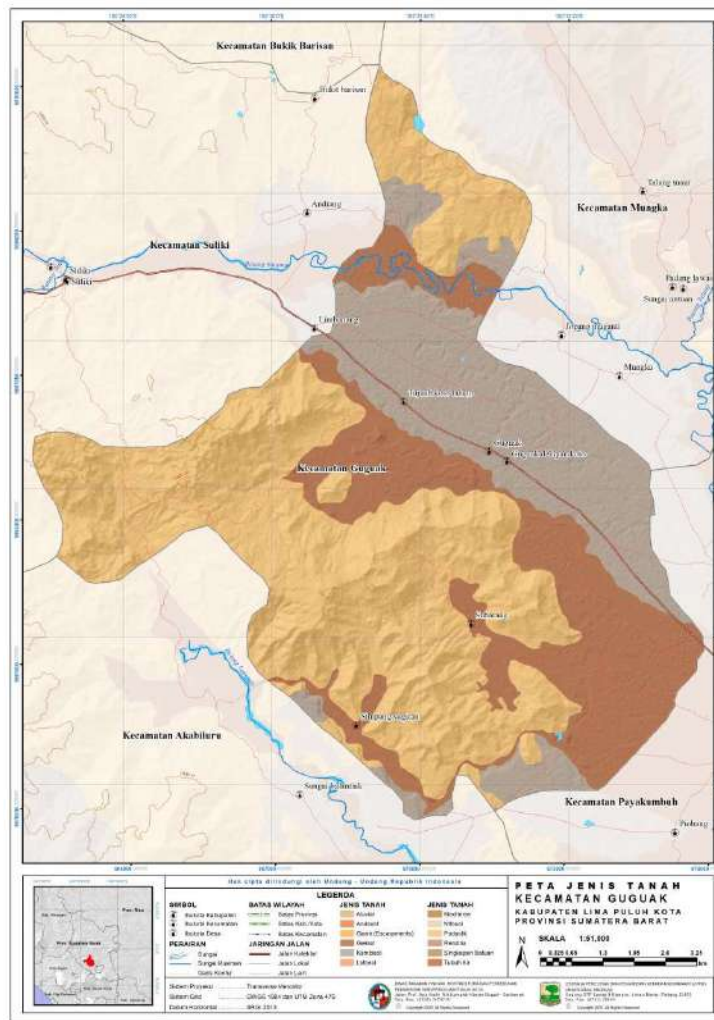


air seluas 21,28 ha atau 0,22 %. Jenis tanah dilihat pada Tabel 41 dan jenis tanah diilustrasikan pada peta jenis tanah dilihat pada Gambar 42.

Tabel 41. Jenis Tanah Kecamatan Guguak

Kecamatan/Jenis Tanah	Luas (Ha)	Persentase (%)
Kecamatan Guguak	9.525,95	100,00
1 Gleisol	2.254,70	23,67
2 Kambisol	2.269,45	23,82
3 Podsolik	4.980,53	52,28
4 Tubuh Air	21,28	0,22

Sumber : Badan Informasi Geospasial (BIG) dan data RTRW Kabupaten Lima Puluh Kota



Gambar 40. Peta Jenis Tanah Kecamatan Guguak  
 Sumber : Badan Informasi Geospasial (BIG) dan data RTRW Kabupaten Lima Puluh Kota



### 2.7.3 Hidrologi dan Penggunaan Lahan Kecamatan Guguak

Kondisi hidrologi dipengaruhi oleh keberadaan dan kelestarian Daerah Aliran Sungai (DAS), Kecamatan Guguak terdapat 2 (dua) DAS yang berada dalam wilayah administratif kecamatan yaitu DAS Lampasi dan Sinamar Hulu. DAS terdiri dari simpul cekungan aliran permukaan/sungai-sungai yang mengalirkan air dari hulu ke hilir, keberadaan sungai ini memiliki kontribusi yang besar untuk pemenuhan kebutuhan air oleh masyarakat di Kecamatan Guguak, baik untuk kebutuhan rumah tangga atau sehari-hari, kebutuhan sumber air untuk aktifitas pertanian dan kebutuhan sumber air sebagai bahan baku dan/atau bahan pendukung usaha di bidang air.

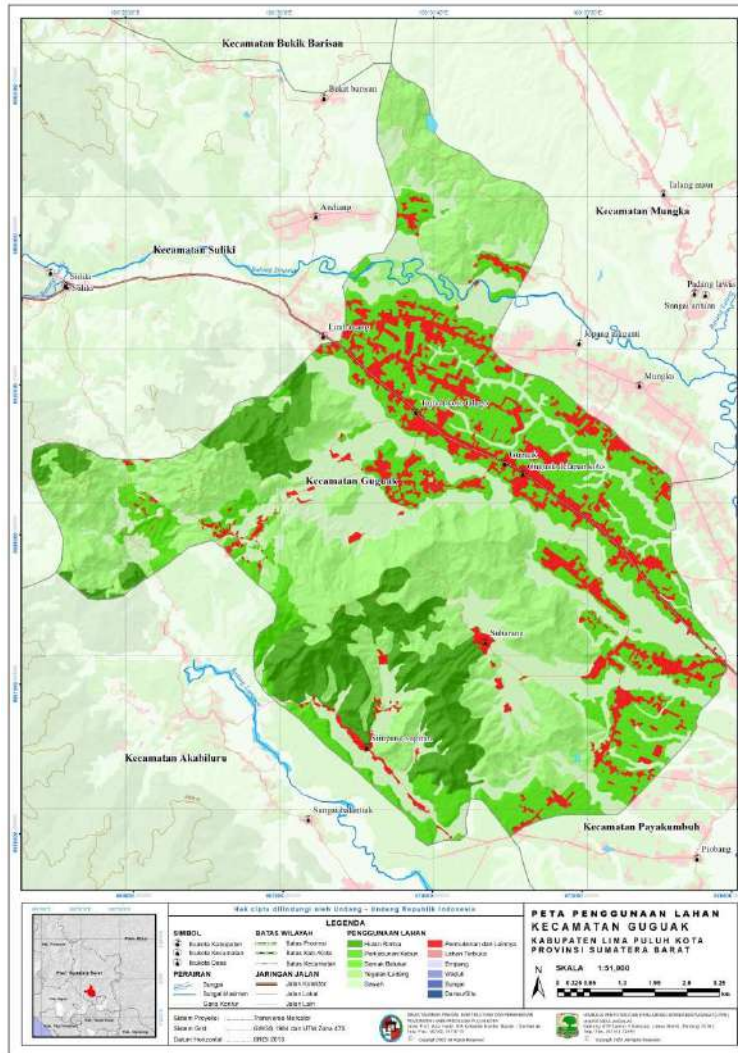
Tutupan lahan di Kecamatan Guguak terbagi menjadi 8 (Delapan) klasifikasi yaitu Danau/Situ, Hutan Rimba, Perkebunan, Pemukiman dan Tempat kegiatan lainnya, Sawah, Semak Belukar, Sungai dan Tegalan/ladang. Tutupan lahan yang dominan tinggi adalah Perkebunan/Kebun seluas 2.276,23 ha atau 23,90 % dan tutupan lahan yang dominan rendah adalah Semak belukar seluas 0,60 ha atau 0,01 %. Penggunaan lahan dilihat pada Tabel 42 dan penggunaan lahan diilustrasikan pada peta penggunaan lahan dilihat pada Gambar 43.

Tabel 42. Penggunaan Lahan Kabupaten Kecamatan Guguak

	Jenis Penggunaan Lahan	Luas (Ha)	Persentase (%)
	Kecamatan Guguak	9.525,95	100,00
1	Danau/Situ	4,53	0,05
2	Hutan Rimba	1.063,61	11,17
3	Perkebunan/Kebun	2.276,23	23,90
4	Pemukiman dan Tempat Kegiatan Lainnya	894,51	9,39
5	Sawah	2.121,60	22,27
6	Semak Belukar	0,60	0,01
7	Sungai	17,31	0,18
8	Tegalan/Ladang	3.147,55	33,04

Sumber : Badan Informasi Geospasial (BIG) dan data RTRW Kabupaten Lima Puluh Kota





Gambar 41. Peta penggunaan Lahan Kecamatan Guguk  
 Sumber : Badan Informasi Geospasial (BIG) dan data RTRW Kabupaten Lima Puluh Kota

## 2.8 GAMBARAN UMUM KECAMATAN MUNGKA

### 2.8.1 Letak Geografis dan Kondisi Iklim Kecamatan Mungka

Kecamatan Mungka terletak antara 0° 1' 42,75" - 0° 8' 7,44" Lintang Selatan dan 100° 31' 11,77" - 100° 39' 3,19" Bujur Timur, berada pada ketinggian antara 600 meter sampai dengan 1500 meter di atas permukaan laut. Batas-batas wilayah Kecamatan Mungka secara administratif sebagai berikut :

- Sebelah Utara : Kecamatan Suliki
- Sebelah Timur : Kecamatan Harau
- Sebelah Selatan : Kecamatan Payakumbuh





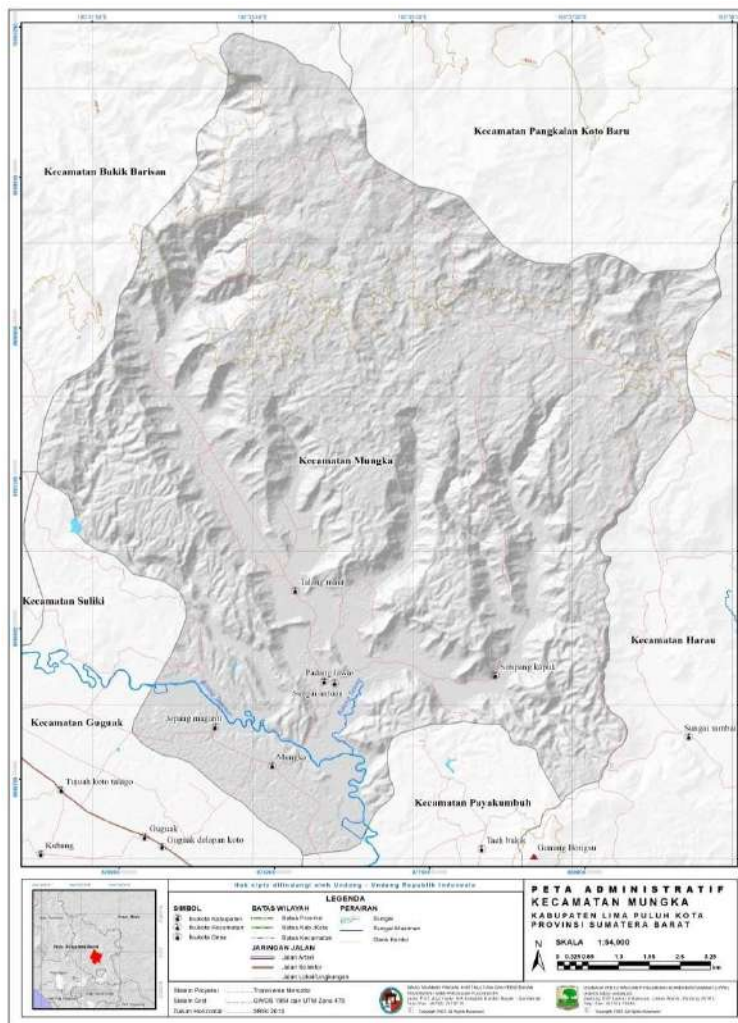
Sebelah Barat : Kecamatan Guguk

Luas wilayah Kecamatan Mungka 149,57 km<sup>2</sup> yang terdiri dari 5 Nagari. Wilayah terluas adalah Nagari Simpang Kapuak 64,91 km<sup>2</sup>, dari total luasan wilayah Kecamatan Mungka. Nama dan luas nagari di Kecamatan Mungka dilihat pada Tabel 43. Peta administratif pemerintah Kecamatan Mungka dilihat pada Gambar 44.

Tabel 43. Nama dan luas nagari di Kecamatan Mungka.

No.	Nagari	Luas Daerah	
		km <sup>2</sup>	ha
1	Jopang Manganti	9,59	959
2	Mungka	26,79	2.679
3	Talang Maur	30,43	3.043
4	Simpang Kapuak	64,91	6.491
5	Sungai Antuan	17,86	1.786
		149,57	14.957

Sumber : Badan Informasi Geospasial (BIG) dan data RTRW Kabupaten Lima Puluh Kota



Gambar 42. Peta administratif pemerintah Kecamatan Mungka

Sumber : Badan Informasi Geospasial (BIG) dan data RTRW Kabupaten Lima Puluh Kota

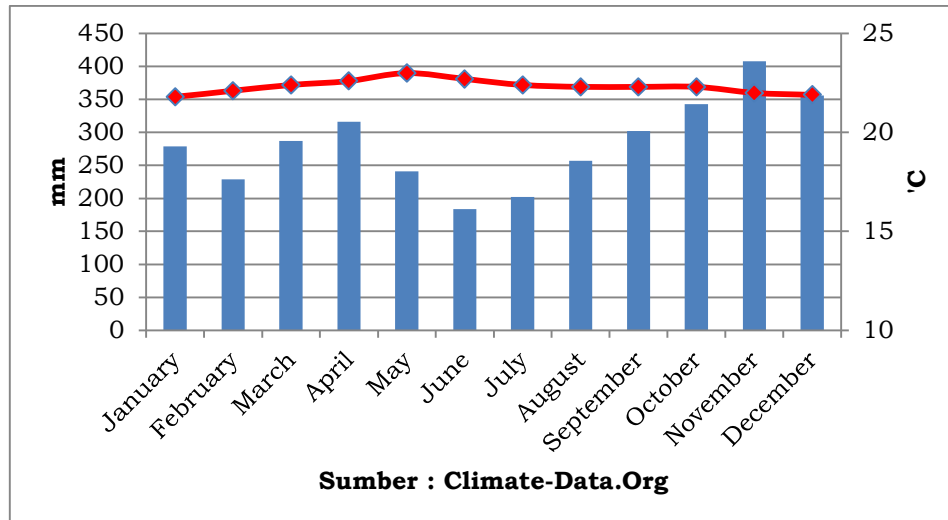


Kecamatan Mungka merupakan daerah beriklim tropis, curah hujan berlangsung signifikan bahkan selama bulan kering. Berdasarkan klasifikasi iklim Köppen dan Geiger Kecamatan Mungka diklasifikasikan termasuk ke dalam tipe iklim Af atau hutan hujan tropis. Suhu udara rata-rata di daerah ini 22,3 °C, bulan terpanas adalah bulan Mei dengan suhu 23 °C, sedangkan bulan terdingin pada bulan Januari dengan suhu 21,3 °C. Bulan dengan kelembaban relatif tertinggi adalah November yaitu 90,84 %, sedangkan bulan dengan kelembaban relatif terendah pada Juli yaitu 85,95 %.

Tinggi curah hujan tahunan di Kecamatan Mungka adalah 3404 mm. Bulan kering di daerah ini adalah bulan Juni dengan tinggi curah hujan bulanan 184 mm, sedangkan bulan basah pada bulan November dengan tinggi curah hujan mencapai puncak 408 mm. Bulan dengan jumlah hari hujan terbanyak adalah bulan Desember rata-rata 27 hari, sedangkan bulan dengan jumlah hari hujan terendah pada bulan Juni rata-rata 22 hari. Perbedaan curah hujan antara bulan kering dan bulan basah adalah 224 mm. Variasi suhu tahunan adalah sekitar 1.1 °C.

Lama penyinaran matahari harian tertinggi di Kecamatan Mungka terjadi pada bulan Juni rata-rata berlangsung selama 7,63 jam/hari, sehingga sepanjang bulan Juni matahari bersinar selama 236,68 jam. Penyinaran matahari harian terendah pada bulan Januari yang bersinar selama 5,99 jam/hari, sehingga sepanjang bulan Januari matahari bersinar selama 185,81 jam. Akumulasi lama penyinaran matahari dalam setahun di daerah ini sekitar 2446,76 jam/tahun dan rata-rata ada 80,38 jam matahari bersinar setiap bulan. Kondisi suhu dan curah hujan dilihat pada Gambar 45 dan rincian kondisi iklim Kecamatan Mungka dilihat pada Tabel 44.





Gambar 43. Kondisi suhu dan curah hujan Kecamatan Mungka

Sumber : <https://en.climate-data.org/asia/indonesia/west-sumatra/>

Tabel 44. Kondisi iklim Kecamatan Mungka

	Januari	Februari	Maret	April	Mai	Juni	Juli	Agustus	September	Oktober	November	Desember
Rata-rata Suhu °C (°F)	21,8 °C (71,3) °F	22,1 °C (71,8) °F	22,4 °C (72,4) °F	22,6 °C (72,7) °F	23 °C (73,4) °F	22,7 °C (72,9) °F	22,4 °C (72,4) °F	22,3 °C (72,2) °F	22,3 °C (72,2) °F	22,3 °C (72,1) °F	22 °C (71,7) °F	21,9 °C (71,4) °F
min. Suhu °C (°F)	19,3 °C (66,7) °F	19,3 °C (66,7) °F	19,4 °C (66,9) °F	19,8 °C (67,6) °F	19,9 °C (67,8) °F	19,4 °C (66,8) °F	19 °C (66,2) °F	19,1 °C (66,3) °F	19,3 °C (66,7) °F	19,4 °C (67) °F	19,5 °C (67,2) °F	19,5 °C (67) °F
Maks. Suhu °C (°F)	25,5 °C (77,9) °F	26 °C (78,7) °F	26,6 °C (80) °F	26,8 °C (80,3) °F	27,3 °C (81,1) °F	27,2 °C (80,9) °F	26,9 °C (80,4) °F	26,7 °C (80,1) °F	26,7 °C (80) °F	26,4 °C (79,6) °F	25,9 °C (78,7) °F	25,6 °C (78) °F
Curah hujan / Curah hujan mm (in)	279 (10)	229 (9)	287 (11)	316 (12)	241 (9)	184 (7)	202 (7)	257 (10)	302 (11)	343 (13)	408 (16)	356 (14)
Kelembaban(%)	89%	88%	88%	90%	88%	86%	86%	87%	88%	89%	91%	90%
Hari hujan (d)	20	18	20	20	18	16	17	18	19	20	20	21
rata-rata Jam matahari (jam)	5,8	5,9	6,6	6,6	7,3	7,7	7,6	7,1	6,9	6,7	6,2	6,0

Sumber : <https://en.climate-data.org/asia/indonesia/west-sumatra/>

### 2.8.2 Fisiografi Lahan dan Jenis Tanah Kecamatan Mungka

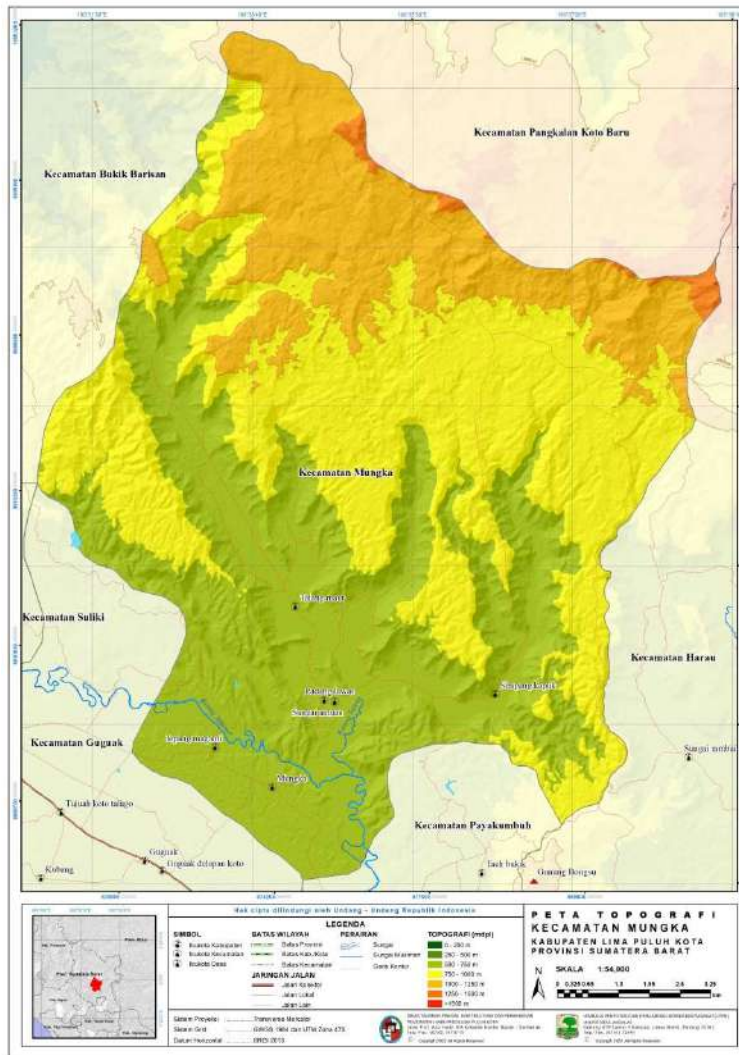
Kondisi topografi lahan atau elevasi yang ada di Kecamatan Mungka bervariasi mulai dari 500 - 750 mdpl, 750 - 1000 mdpl, dan 1000 - 1250 mdpl, 1250 - 1500 mdpl dan >1500 mdpl, topografi lahan yang dominan tinggi adalah 500 - 750 mdpl seluas 6.216,44 ha atau 41,56 % dan topografi yang dominan rendah adalah >1500 mdpl seluas 0,89 ha atau 0,01 %. Kondisi topografi lahan dilihat pada Tabel 45 dan topografi lahan diilustrasikan pada peta topografi dilihat pada Gambar 46.



Tabel 45. Topografi Lahan Kecamatan Mungka

Topografi	Luas (Ha)	Persentase (%)
Kecamatan Mungka	14.956,98	100,00
1 500 - 750 mdpl	6.216,44	41,56
2 750 - 1000 mdpl	5.781,68	38,66
3 1000 - 1250 mdpl	2.814,08	18,81
4 1250 - 1500 mdpl	143,90	0,96
5 > 1500 mdpl	0,89	0,01

Sumber : Badan Informasi Geospasial (BIG) dan data RTRW Kabupaten Lima Puluh Kota



Gambar 44. Peta Topografi Kecamatan Mungka

Sumber : Badan Informasi Geospasial (BIG) dan data RTRW Kabupaten Lima Puluh Kota

Kelerengn atau *slope* lahan yang ada di Kecamatan Mungka bervariasi mulai dari 0 - 8 % (Datar), 8 - 15 % (Landai), 15 - 25 % (Agak curam), 25 - 45 % (Curam) dan >45 % (Sangat curam), kelerengn lahan yang dominan tinggi adalah >45 %



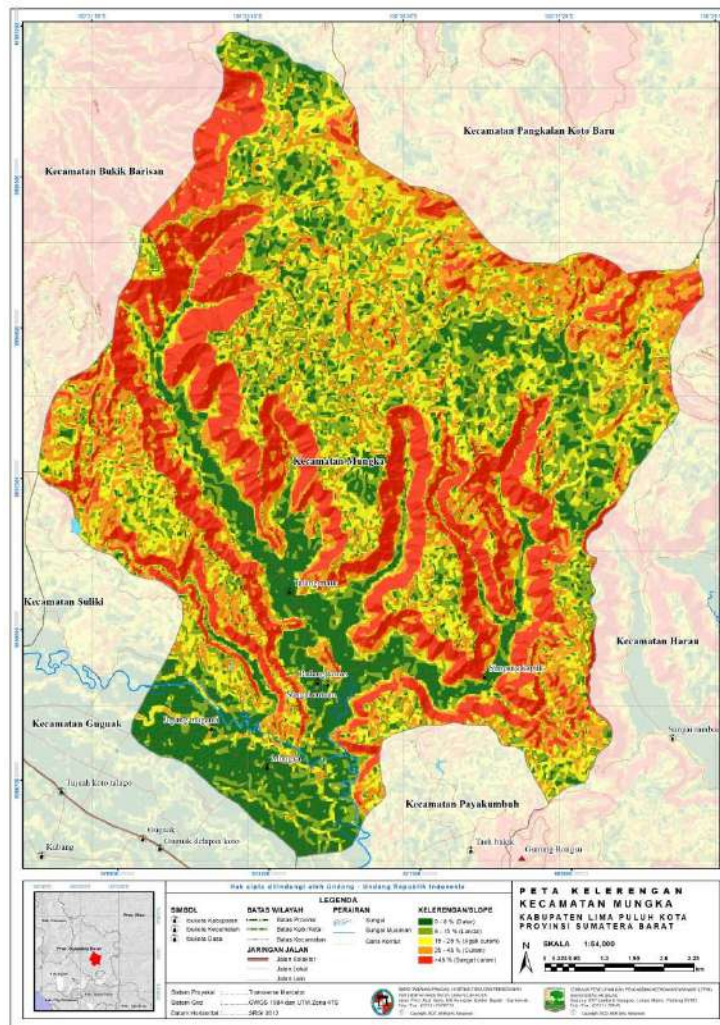


(Sangat Curam) seluas 3.471,04 ha atau 23,21 % dan kelerengan yang dominan rendah adalah 0 - 8 % (Datar) seluas 2.402,11 ha atau 16,06 %. Kelerengan atau *slope* lahan dilihat pada Tabel 46 dan kelerengan atau *slope* diilustrasikan pada peta kelerengan dilihat pada Gambar 47.

Tabel 46. Kelerengan atau *slope* lahan Kecamatan Mungka

	Kecamatan/Klasifikasi Lereng	Luas (Ha)	Persentase (%)
	Kecamatan Mungka	14.956,98	100,00
1	0 - 8 % (Datar)	2.402,11	16,06
2	8 - 15 % (Landai)	2.658,28	17,77
3	15 - 25 % (Agak Curam)	3.068,09	20,51
4	25 - 45 % (Curam)	3.357,48	22,45
5	> 45 (Sangat Curam)	3.471,04	23,21

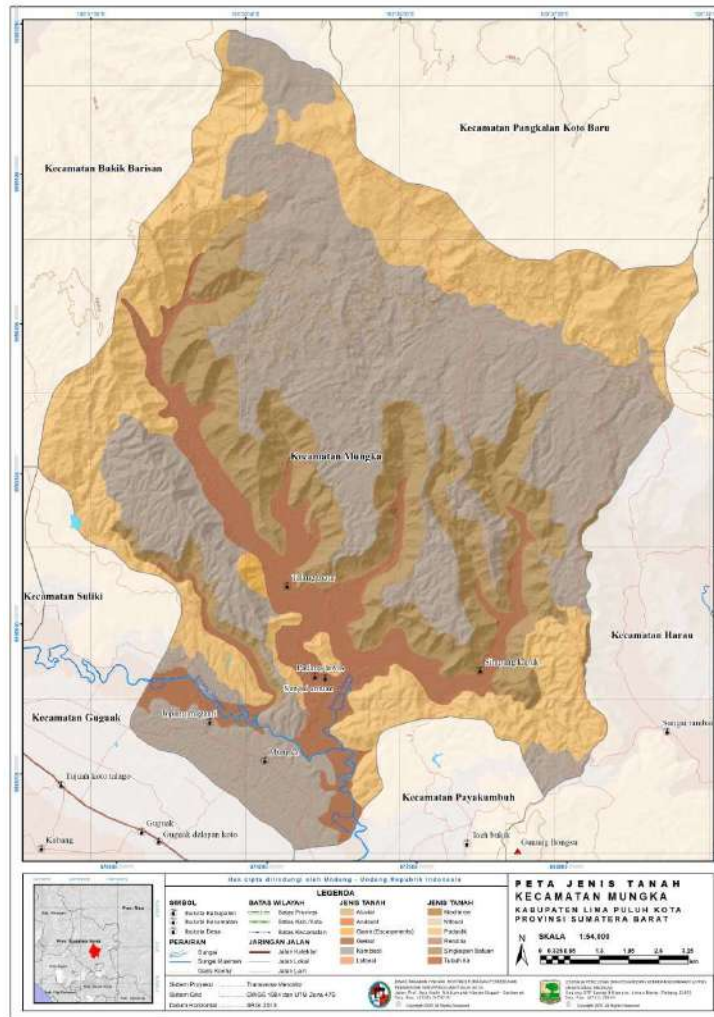
Sumber : Badan Informasi Geospasial (BIG) dan data RTRW Kabupaten Lima Puluh Kota



Gambar 45. Peta kelerengan lahan Kecamatan Mungka  
 Sumber : Badan Informasi Geospasial (BIG) dan data RTRW Kabupaten Lima Puluh Kota



Jenis tanah di Kecamatan Mungka terbagi menjadi 6 (Enam) yaitu Gawir (Eскарpment), Gleisol, Kambisol, Podsolik, Singkapan Batuan dan Tubuh Air. Jenis tanah yang dominan tinggi adalah Podsolik seluas 6.290,55 ha atau 42,06 % dan jenis tanah yang dominan rendah adalah Tubuh air seluas 32,41 ha atau 0,22 %. Jenis tanah dilihat pada Tabel 47 dan jenis tanah diilustrasikan pada peta jenis tanah dilihat pada Gambar 48.



Gambar 46. Peta Jenis Tanah Kecamatan Mungka

Sumber : Badan Informasi Geospasial (BIG) dan data RTRW Kabupaten Lima Puluh Kota

Tabel 47. Jenis Tanah Kecamatan Mungka

Jenis Tanah	Luas (Ha)	Persentase (%)
Kecamatan Mungka	14.956,98	100,00
1 Gawir (Eскарpments)	39,83	0,27
2 Gleisol	1.680,53	11,24
3 Kambisol	6.290,55	42,06



	Jenis Tanah	Luas (Ha)	Persentase (%)
4	Podsolik	4.103,24	27,43
5	Singkapan Batuan	2.810,41	18,79
6	Tubuh Air	32,41	0,22

Sumber : *Badan Informasi Geospasial (BIG) dan data RTRW Kabupaten Lima Puluh Kota*

### 2.8.3 Hidrologi dan Penggunaan Lahan Kecamatan Mungka

Kondisi hidrologi dipengaruhi oleh keberadaan dan kelestarian Daerah Aliran Sungai (DAS), Kecamatan Mungka terdapat 4 (Empat) DAS yang berada dalam wilayah administratif kecamatan yaitu DAS Batu Hampar, Mahat Tengah, Penawan dan Sinamar Hulu. DAS terdiri dari simpul cekungan aliran permukaan/sungai-sungai yang mengalirkan air dari hulu ke hilir, keberadaan sungai ini memiliki kontribusi yang besar untuk pemenuhan kebutuhan air oleh masyarakat di Kecamatan Mungka, baik untuk kebutuhan rumah tangga atau sehari-hari, kebutuhan sumber air untuk aktifitas pertanian dan kebutuhan sumber air sebagai bahan baku dan/atau bahan pendukung usaha di bidang air.

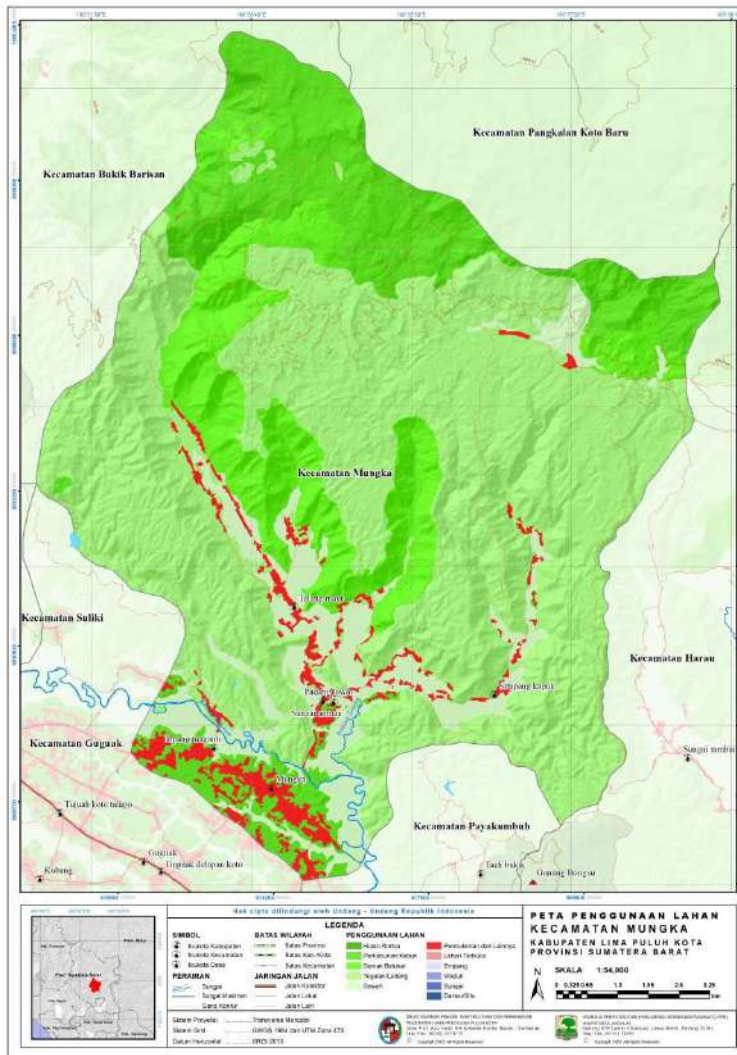
Tutupan lahan di Kecamatan Mungka terbagi menjadi 7 (Tujuh) klasifikasi yaitu Danau/Situ, Hutan Rimba, Perkebunan, Pemukiman dan Tempat kegiatan lainnya, Sawah, Semak Belukar, Sungai dan Tegalan/ladang. Tutupan lahan yang dominan tinggi adalah Tegalan/Ladang seluas 8.582,83 ha atau 57,38 % dan tutupan lahan yang dominan rendah adalah Danau/Situ seluas 3,15 ha atau 0,02 %. Penggunaan lahan dilihat pada Tabel 48 dan penggunaan lahan diilustrasikan pada peta penggunaan lahan dilihat pada Gambar 49.

Tabel 48. Penggunaan Lahan Kabupaten Kecamatan Mungka

	Jenis Penggunaan Lahan	Luas (Ha)	Persentase (%)
	Kecamatan Mungka	14.956,98	100,00
1	Danau/Situ	3,15	0,02
2	Perkebunan/Kebun	2.541,48	16,99
3	Permukiman dan Tempat Kegiatan Lainnya	480,38	3,21
4	Sawah	1.330,22	8,89
5	Semak Belukar	1.991,70	13,33
6	Sungai	27,22	0,18
7	Tegalan/Ladang	8.582,83	57,38

Sumber : *Badan Informasi Geospasial (BIG) dan data RTRW Kabupaten Lima Puluh Kota*





Gambar 47. Peta penggunaan Lahan Kecamatan Mungka  
 Sumber : Badan Informasi Geospasial (BIG) dan data RTRW Kabupaten Lima Puluh Kota

## 2.9 GAMBARAN UMUM KECAMATAN SULIKI

### 2.9.1 Letak Geografis dan Kondisi Iklim Kecamatan Suliki

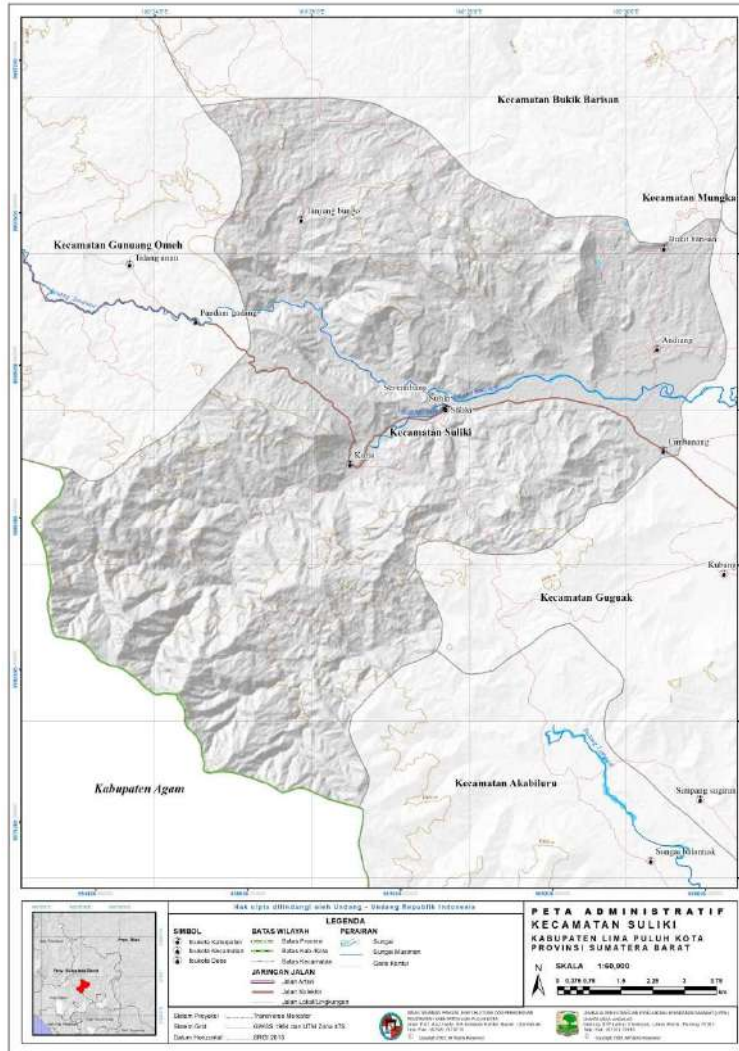
Kecamatan Suliki terletak antara 0° 1' 57,67" - 0° 11' 4,11" Lintang Selatan dan 100° 22' 26,66" - 100° 31' 16,54" Bujur Timur, berada pada ketinggian antara 600 meter sampai dengan 1600 meter di atas permukaan laut. Batas-batas wilayah Kecamatan Suliki secara administratif sebagai berikut :

- Sebelah Utara : Kecamatan Bukik Barisan
- Sebelah Timur : Kecamatan Guguak dan Bukik Barisan
- Sebelah Selatan : Kecamatan Guguak dan Kabupaten Agam
- Sebelah Barat : Kabupaten Agam





Luas wilayah Kecamatan Suliki 144,23 km<sup>2</sup> yang terdiri dari 6 Nagari. Wilayah terluas adalah Nagari Suliki 54,77 km<sup>2</sup>, dari total luasan wilayah Kecamatan Suliki. Nama dan luas nagari di Kecamatan Suliki dilihat pada Tabel 49. Peta administratif pemerintah Kecamatan Suliki dilihat pada Gambar 50.



Gambar 48.Peta administratif pemerintah Kecamatan Suliki

Sumber : Badan Informasi Geospasial (BIG) dan data RTRW Kabupaten Lima Puluh Kota

Tabel 49.Nama dan luas nagari di Kecamatan Suliki.

No.	Nagari	Luas Daerah	
		km <sup>2</sup>	ha
1	Kurai	21,06	2.106
2	Suliki	54,77	5.477
3	Limbanang	9,52	952
4	Sungai Rimbang	21,06	2.106
5	Tanjung Bungo	31,03	3.103
6	Andieng	6,78	678
		144,23	14.423

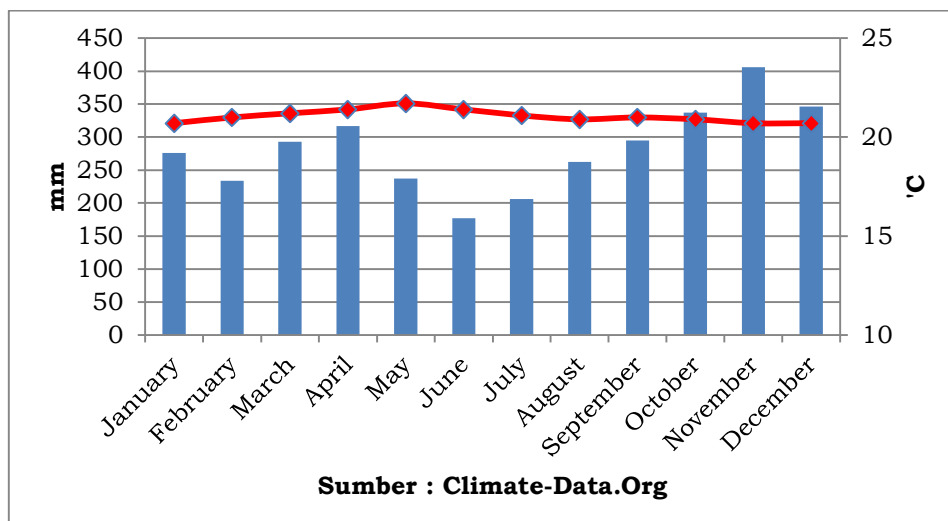
Sumber : Badan Informasi Geospasial (BIG) dan data RTRW Kabupaten Lima Puluh Kota



Kecamatan Suliki merupakan daerah beriklim tropis, curah hujan berlangsung signifikan bahkan selama bulan kering. Berdasarkan klasifikasi iklim Köppen dan Geiger Kecamatan Suliki diklasifikasikan termasuk ke dalam tipe iklim Af atau hutan hujan tropis. Suhu udara rata-rata di daerah ini 21,1 °C, bulan terpanas adalah bulan Mei dengan suhu 21,7 °C, sedangkan bulan terdingin pada bulan Desember dengan suhu 20,7 °C. Bulan dengan kelembaban relatif tertinggi adalah November yaitu 91,88 %, sedangkan bulan dengan kelembaban relatif terendah pada Juni yaitu 87,14 %.

Tinggi curah hujan tahunan di Kecamatan Suliki adalah 3.386 mm. Bulan kering di daerah ini adalah bulan Juni dengan tinggi curah hujan bulanan 177 mm, sedangkan bulan basah pada bulan November dengan tinggi curah hujan mencapai puncak 406 mm. Bulan dengan jumlah hari hujan terbanyak adalah bulan Desember rata-rata 26 hari, sedangkan bulan dengan jumlah hari hujan terendah pada bulan Juni rata-rata 20 hari. Perbedaan curah hujan antara bulan kering dan bulan basah adalah 229 mm. Variasi suhu tahunan adalah sekitar 1.1 °C.

Lama penyinaran matahari harian tertinggi di Kecamatan Suliki terjadi pada bulan Juni rata-rata berlangsung selama 7,09 jam/hari, sehingga sepanjang bulan Juni matahari bersinar selama 219,93 jam. Penyinaran matahari harian terendah pada bulan Januari yang bersinar selama 5,72 jam/hari, sehingga sepanjang bulan Januari matahari bersinar selama 177,37 jam. Akumulasi lama penyinaran matahari dalam setahun di daerah ini sekitar 2304,46 jam/tahun dan rata-rata ada 75,72 jam matahari bersinar setiap bulan. Kondisi suhu dan curah hujan dilihat pada Gambar 50 dan rincian kondisi iklim Kecamatan Suliki dilihat pada Tabel 50.





Gambar 49. Kondisi suhu dan curah hujan Kecamatan Suliki

Sumber : <https://en.climate-data.org/asia/indonesia/west-sumatra/>

Tabel 50. Kondisi iklim Kecamatan Suliki

	Januari	Februari	Maret	April	Mai	Juni	Juli	Agustus	September	Oktober	November	Desember
Rata-rata Suhu °C (°F)	20,7 °C (69,3) °F	21 °C (69,8) °F	21,2 °C (70,1) °F	21,4 °C (70,5) °F	21,7 °C (71,1) °F	21,4 °C (70,6) °F	21,1 °C (69,9) °F	20,9 °C (69,7) °F	21 °C (69,8) °F	20,9 °C (69,7) °F	20,7 °C (69,3) °F	20,7 °C (69,2) °F
min. Suhu °C (°F)	18,1 °C (64,7) °F	18,1 °C (64,7) °F	18,3 °C (64,9) °F	18,7 °C (65,7) °F	18,8 °C (65,8) °F	18,2 °C (64,8) °F	17,8 °C (64,1) °F	17,9 °C (64,2) °F	18,1 °C (64,6) °F	18,3 °C (65) °F	18,4 °C (65,2) °F	18,4 °C (65,1) °F
Maks. Suhu °C (°F)	24,6 °C (76,3) °F	25,2 °C (77,4) °F	25,6 °C (78,1) °F	25,8 °C (78,4) °F	26,2 °C (79,2) °F	26 °C (78,7) °F	25,6 °C (78,1) °F	25,5 °C (77,8) °F	25,6 °C (78,1) °F	25,2 °C (77,4) °F	24,7 °C (76,5) °F	24,5 °C (76,1) °F
Curah hujan / Curah hujan mm (in)	276 (10)	234 (9)	293 (11)	317 (12)	237 (9)	177 (6)	206 (8)	262 (10)	295 (11)	337 (13)	406 (15)	346 (13)
Kelembaban(%)	90%	88%	89%	90%	88%	87%	87%	89%	89%	90%	92%	91%
Hari hujan (d)	19	17	19	20	18	15	17	18	18	20	20	20
rata-rata Jam matahari (jam)	5,6	5,7	6,3	6,2	6,9	7,2	7,1	6,5	6,4	6,3	5,8	5,7

Sumber : <https://en.climate-data.org/asia/indonesia/west-sumatra/>

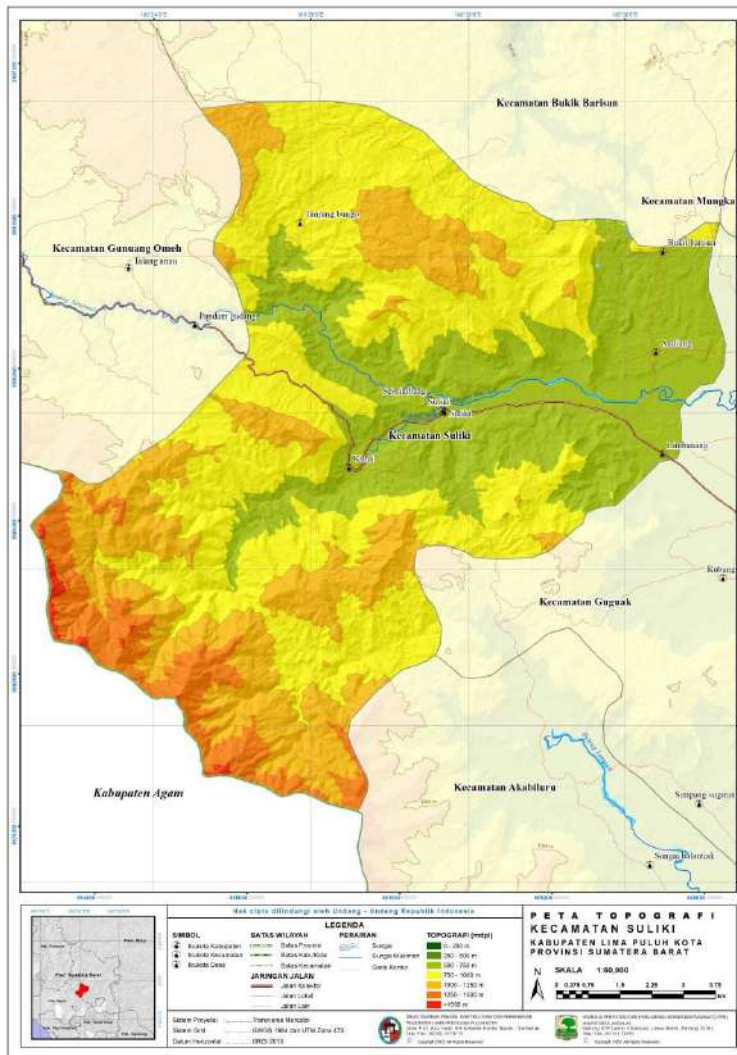
### 2.9.2 Fisiografi Lahan dan Jenis Tanah Kecamatan Suliki

Kondisi topografi lahan atau elevasi yang ada di Kecamatan Suliki bervariasi mulai dari 500 - 750 mdpl, 750 - 1000 mdpl, dan 1000 - 1250 mdpl, 1250 - 1500 mdpl dan >1500 mdpl, topografi lahan yang dominan tinggi adalah 750 - 1000 mdpl seluas 5.999,65 ha atau 41,60 % dan topografi yang dominan rendah adalah >1500 mdpl seluas 80,79 ha atau 0,56 %. Kondisi topografi lahan dilihat pada Tabel 51 dan topografi lahan diilustrasikan pada peta topografi dilihat pada Gambar 52.

Tabel 51. Topografi Lahan Kecamatan Suliki

	Topografi	Luas (Ha)	Persentase (%)
	Kecamatan Suliki	14.422,80	100,00
1	500 - 750 mdpl	4.289,88	29,74
2	750 - 1000 mdpl	5.999,65	41,60
3	1000 - 1250 mdpl	3.068,22	21,27
4	1250 - 1500 mdpl	984,25	6,82
5	> 1500 mdpl	80,79	0,56

Sumber : Badan Informasi Geospasial (BIG) dan data RTRW Kabupaten Lima Puluh Kota



Gambar 50. Peta Topografi Kecamatan Suliki

Sumber : Badan Informasi Geospasial (BIG) dan data RTRW Kabupaten Lima Puluh Kota

Kelerengan atau *slope* lahan yang ada di Kecamatan Suliki bervariasi mulai dari 0 - 8 % (Datar), 8 - 15 % (Landai), 15 - 25 % (Agak curam), 25 - 45 % (Curam) dan >45 % (Sangat curam), kelerengan lahan yang dominan tinggi adalah 25 – 45 % (Curam) seluas 5.459,84 ha atau 37,86 % dan kelerengan yang dominan rendah adalah 0 - 8 % (Datar) seluas 1.054,42 ha atau 7,31 %. Kelerengan atau *slope* lahan dilihat pada Tabel 52 dan kelerengan atau *slope* diilustrasikan pada peta kelerengan dilihat pada Gambar 53.

Tabel 52. Kelerengan atau *slope* lahan Kecamatan Suliki

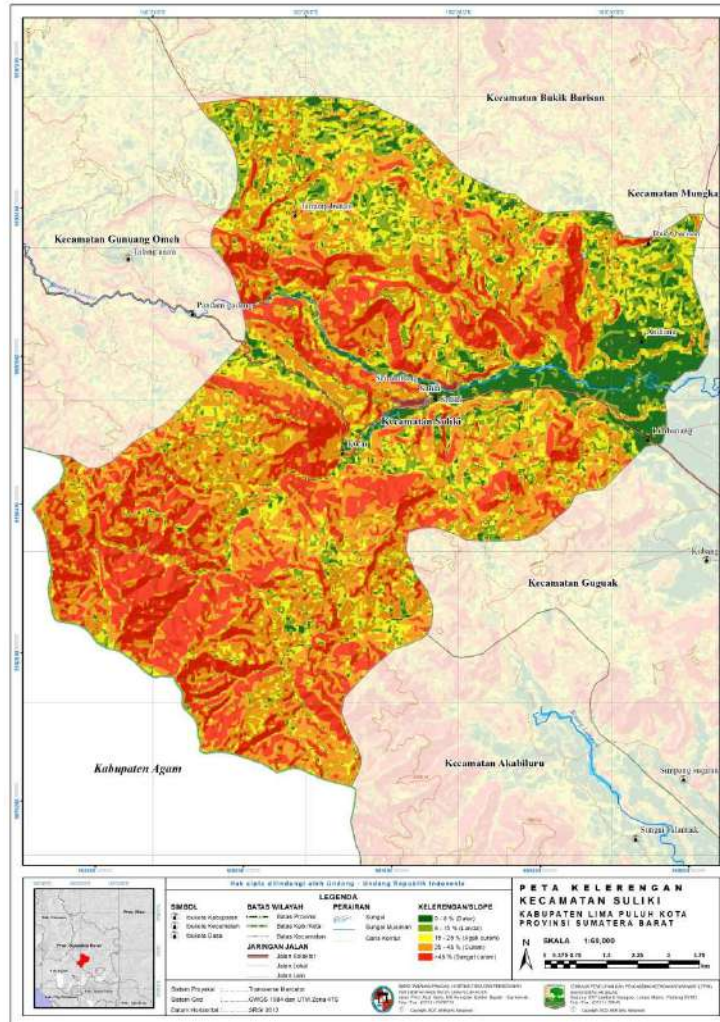
Klasifikasi Lereng	Luas (Ha)	Persentase (%)
Kecamatan Suliki	14.422,80	100,00
1 0 - 8 % (Datar)	1.054,42	7,31
2 8 - 15 % (Landai)	1.475,65	10,23





	Klasifikasi Lereng	Luas (Ha)	Persentase (%)
3	15 - 25 % (Agak Curam)	2.659,44	18,44
4	25 - 45 % (Curam)	5.459,84	37,86
5	> 45 (Sangat Curam)	3.773,45	26,16

Sumber : Badan Informasi Geospasial (BIG) dan data RTRW Kabupaten Lima Puluh Kota



Gambar 51. Peta kelerengn lahan Kecamatan Suliki  
 Sumber : Badan Informasi Geospasial (BIG) dan data RTRW Kabupaten Lima Puluh Kota

Jenis tanah di Kecamatan Suliki terbagi menjadi 4 (Empat) yaitu Gleisol, Kambisol, Podsolik, dan Tubuh Air. Jenis tanah yang dominan tinggi adalah Podsolik seluas 11.408,71 ha atau 79,10 % dan jenis tanah yang dominan rendah adalah Tubuh air seluas 35,05 ha atau 0,24 %. Jenis tanah dilihat pada Tabel 53 dan jenis tanah diilustrasikan pada peta jenis tanah dilihat pada Gambar 54.

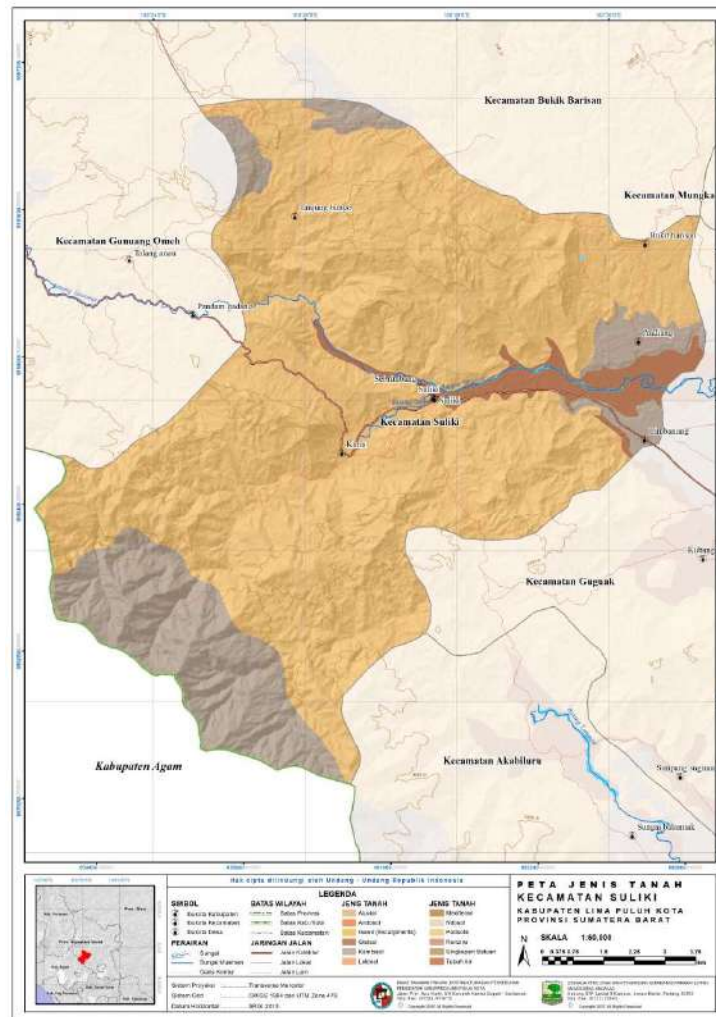
Tabel 53. Jenis Tanah Kecamatan Suliki

Jenis Tanah	Luas (Ha)	Persentase (%)
Kecamatan Suliki	14.422,80	100,00



	Jenis Tanah	Luas (Ha)	Persentase (%)
1	Gleisol	552,56	3,83
2	Kambisol	2.426,47	16,82
3	Podsolik	11.408,71	79,10
4	Tubuh Air	35,05	0,24

Sumber : Badan Informasi Geospasial (BIG) dan data RTRW Kabupaten Lima Puluh Kota



Gambar 52. Peta Jenis Tanah Kecamatan Suliki

Sumber : Badan Informasi Geospasial (BIG) dan data RTRW Kabupaten Lima Puluh Kota

### 2.9.3 Hidrologi dan Penggunaan Lahan Kecamatan Suliki

Kondisi hidrologi dipengaruhi oleh keberadaan dan kelestarian Daerah Aliran Sungai (DAS), Kecamatan Suliki terdapat 3 (Tiga) DAS yang berada dalam wilayah administratif kecamatan yaitu DAS Lampasi, Penawan dan Sinamar Hulu. DAS terdiri dari simpul cekungan aliran permukaan/sungai-sungai yang mengalirkan air dari hulu ke hilir, keberadaan sungai ini memiliki kontribusi yang besar untuk pemenuhan kebutuhan air oleh masyarakat di Kecamatan Suliki, baik







Tabel 54. Penggunaan Lahan Kabupaten Kecamatan Suliki

Jenis Penggunaan Lahan		Luas (Ha)	Persentase (%)
Kecamatan Suliki		14.422,80	100,00
1	Danau/Situ	1,65	0,01
2	Hutan Rimba	6.276,06	43,51
3	Perkebunan/Kebun	3.087,50	21,41
4	Permukiman dan Tempat Kegiatan Lainnya	314,64	2,18
5	Sawah	1.481,41	10,27
6	Sungai	38,81	0,27
7	Tegalan/Ladang	3.222,73	22,34

Sumber : Badan Informasi Geospasial (BIG) dan data RTRW Kabupaten Lima Puluh Kota

## 2.10 GAMBARAN UMUM KECAMATAN BUKIK BARISAN

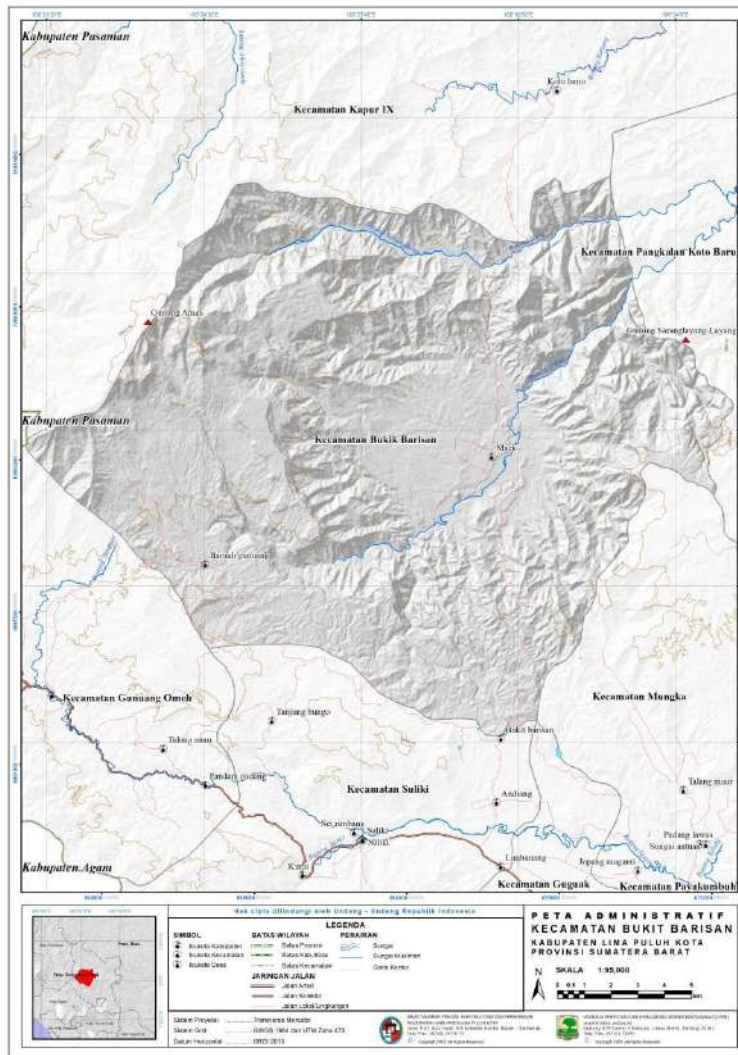
### 2.10.1 Letak Geografis dan Kondisi Iklim Kecamatan Bukik Barisan

Kecamatan Bukik Barisan terletak antara  $0^{\circ} 7' 31,03''$  -  $0^{\circ} 3' 52,53''$  Lintang Selatan dan  $100^{\circ} 20' 53,1''$  -  $100^{\circ} 35' 12,82''$  Bujur Timur, berada pada ketinggian antara 200 meter sampai dengan 2200 meter di atas permukaan laut. Batas-batas wilayah Kecamatan Bukik Barisan secara administratif sebagai berikut :

- Sebelah Utara : Kecamatan Kapur IX dan Pangkalan Koto Baru
- Sebelah Timur : Kecamatan Guguak dan Mungka
- Sebelah Selatan : Kecamatan Suliki dan Gunuang Omeh
- Sebelah Barat : Kabupaten Pasaman

Luas wilayah Kecamatan Bukik Barisan  $336,04 \text{ km}^2$  yang terdiri dari 5 Nagari. Wilayah terluas adalah Nagari Maek  $139,42 \text{ km}^2$ , dari total luasan wilayah Kecamatan Bukik Barisan. Nama dan luas nagari di Kecamatan Bukik Barisan dilihat pada Tabel 55. Peta administratif pemerintah Kecamatan Bukik Barisan dilihat pada Gambar 56.





Gambar 54. Peta administratif pemerintah Kecamatan Bukik Barisan  
 Sumber : Badan Informasi Geospasial (BIG) dan data RTRW Kabupaten Lima Puluh Kota

Tabel 55. Nama dan luas nagari di Kecamatan Bukik Barisan.

No.	Nagari	Luas Daerah	
		km <sup>2</sup>	ha
1	Banja Laweh	55,97	5.597
2	Koto Tengah	40,39	4.039
3	Maek	139,42	13.942
4	Sungai Naniang	22,84	2.284
5	Baruah Gunung	77,42	7.742
		336,04	33.604

Sumber : Badan Informasi Geospasial (BIG) dan data RTRW Kabupaten Lima Puluh Kota

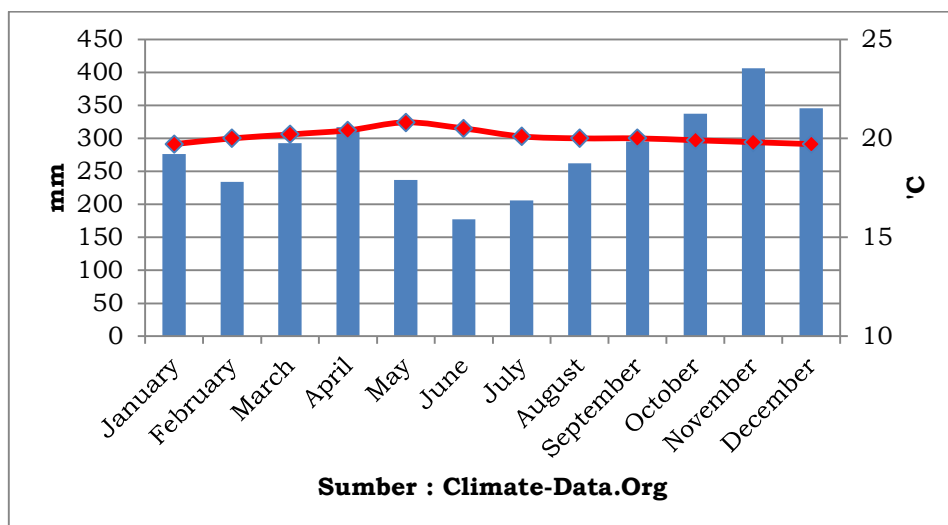
Kecamatan Bukik Barisan merupakan daerah beriklim tropis, curah hujan berlangsung signifikan bahkan selama bulan kering. Berdasarkan klasifikasi iklim Köppen dan Geiger Kecamatan Bukik Barisan diklasifikasikan termasuk ke dalam



tipe iklim Af atau hutan hujan tropis. Suhu udara rata-rata di daerah ini 20,1 °C, bulan terpanas adalah bulan Mei dengan suhu 20,8 °C, sedangkan bulan terdingin pada bulan Januari dengan suhu 19,7°C. Bulan dengan kelembaban relatif tertinggi adalah November yaitu 91,47 %, sedangkan bulan dengan kelembaban relatif terendah pada Juli yaitu 86,44 %.

Tinggi curah hujan tahunan di Kecamatan Bukik Barisan adalah 3.404 mm. Bulan kering di daerah ini adalah bulan Juni dengan tinggi curah hujan bulanan 184 mm, sedangkan bulan basah pada bulan November dengan tinggi curah hujan mencapai puncak 408 mm. Bulan dengan jumlah hari hujan terbanyak adalah bulan Desember rata-rata 27 hari, sedangkan bulan dengan jumlah hari hujan terendah pada bulan Juni rata-rata 21 hari. Perbedaan curah hujan antara bulan kering dan bulan basah adalah 224 mm. Variasi suhu tahunan adalah sekitar 1.1 °C.

Lama penyinaran matahari harian tertinggi di Kecamatan Bukik Barisan terjadi pada bulan Juni rata-rata berlangsung selama 7,63 jam/hari, sehingga sepanjang bulan Juni matahari bersinar selama 236,68 jam. Penyinaran matahari harian terendah pada bulan Januari yang bersinar selama 5,99 jam/hari, sehingga sepanjang bulan Januari matahari bersinar selama 185,81 jam. Akumulasi lama penyinaran matahari dalam setahun di daerah ini sekitar 2446,76 jam/tahun dan rata-rata ada 80,38 jam matahari bersinar setiap bulan. Kondisi suhu dan curah hujan dilihat pada Gambar 57 dan rincian kondisi iklim Kecamatan Bukik Barisan dilihat pada Tabel 56.



Gambar 55. Kondisi suhu dan curah hujan Kecamatan Bukik Barisan  
Sumber : <https://en.climate-data.org/asia/indonesia/west-sumatra/>



Tabel 56. Kondisi iklim Kecamatan Bukik Barisan

	Januari	Februari	Maret	April	Mai	Juni	Juli	Agustus	September	Oktober	November	Desember
Rata-rata Suhu °C (°F)	19,7 °C (67,5) °F	20 °C (67,9) °F	20,2 °C (68,3) °F	20,4 °C (68,7) °F	20,8 °C (69,4) °F	20,5 °C (68,8) °F	20,1 °C (68,2) °F	20 °C (68) °F	20 °C (68) °F	19,9 °C (67,9) °F	19,8 °C (67,6) °F	19,7 °C (67,5) °F
min. Suhu °C (°F)	17,2 °C (63) °F	17,2 °C (63) °F	17,3 °C (63,2) °F	17,8 °C (64) °F	17,8 °C (64,1) °F	17,3 °C (63,2) °F	16,9 °C (62,4) °F	16,9 °C (62,5) °F	17,1 °C (62,8) °F	17,4 °C (63,2) °F	17,5 °C (63,5) °F	17,5 °C (63,5) °F
Maks. Suhu °C (°F)	23,5 °C (74,3) °F	24 °C (75,2) °F	24,5 °C (76,1) °F	24,7 °C (76,5) °F	25,2 °C (77,3) °F	24,9 °C (76,9) °F	24,6 °C (76,2) °F	24,5 °C (76) °F	24,4 °C (76) °F	24,2 °C (75,6) °F	23,7 °C (74,7) °F	23,4 °C (74,2) °F
Curah hujan / Curah hujan mm (in)	279 (10)	229 (9)	287 (11)	316 (12)	241 (9)	184 (7)	202 (7)	257 (10)	302 (11)	343 (13)	408 (16)	356 (14)
Kelembaban(%)	90%	88%	88%	90%	88%	86%	86%	88%	89%	90%	91%	91%
Hari hujan (d)	20	18	20	20	18	16	17	18	19	20	20	21
rata-rata Jam matahari (jam)	5,8	5,9	6,6	6,6	7,3	7,7	7,6	7,1	6,9	6,7	6,2	6,0

Sumber : <https://en.climate-data.org/asia/indonesia/west-sumatra/>

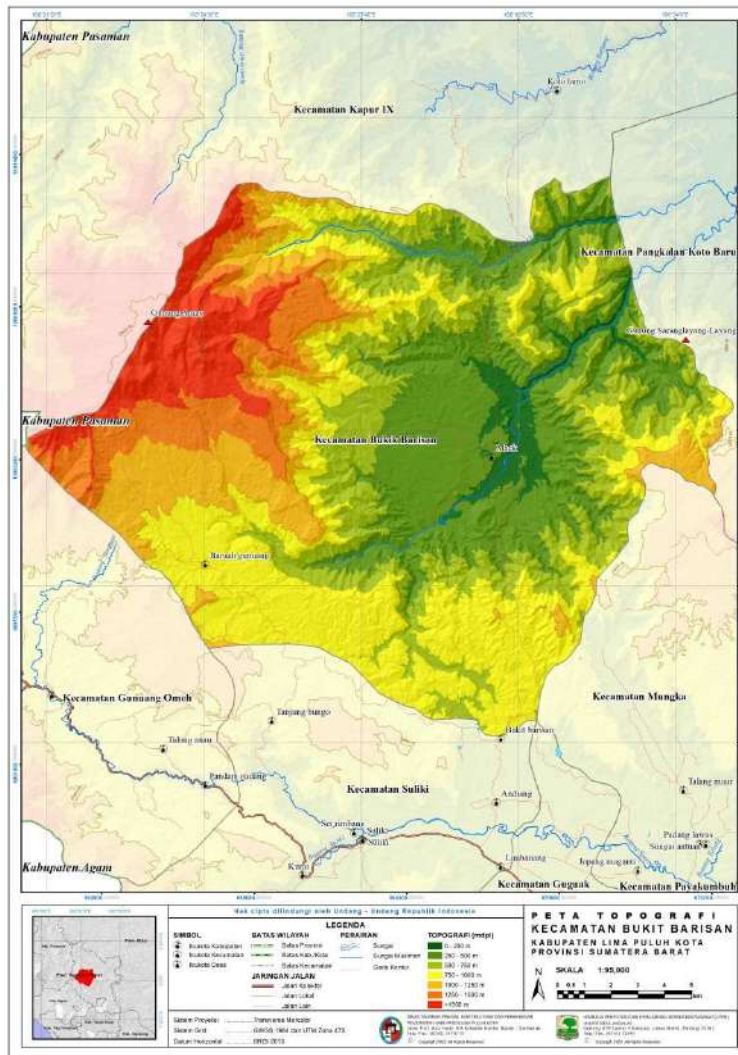
### 2.10.2 Fisiografi Lahan dan Jenis Tanah Kecamatan Bukik Barisan

Kondisi topografi lahan atau elevasi yang ada di Kecamatan Bukik Barisan bervariasi mulai dari 0 – 250 mdpl, 250 – 500 mdpl, 500 - 750 mdpl, 750 - 1000 mdpl, dan 1000 – 1250 mdpl, 1250 – 1500 mdpl dan >1500 mdpl, topografi lahan yang dominan tinggi adalah 750 - 1000 mdpl seluas 8.865,01 ha atau 26,38 % dan topografi yang dominan rendah adalah 0 - 250 mdpl seluas 1.081,90 ha atau 3,22 %. Kondisi topografi lahan dilihat pada Tabel 57 dan topografi lahan diilustrasikan pada peta topografi dilihat pada Gambar 58.

Tabel 57. Topografi Lahan Kecamatan Bukik Barisan

Topografi	Luas (Ha)	Persentase (%)
Kecamatan Bukik Barisan	33.603,51	100,00
1 0 - 250 mdpl	1.081,90	3,22
2 250 - 500 mdpl	7.866,12	23,41
3 500 - 750 mdpl	6.852,21	20,39
4 750 - 1000 mdpl	8.865,01	26,38
5 1000 - 1250 mdpl	3.611,88	10,75
6 1250 - 1500 mdpl	2.784,68	8,29
7 > 1500 mdpl	2.541,72	7,56

Sumber : Badan Informasi Geospasial (BIG) dan data RTRW Kabupaten Lima Puluh Kota



Gambar 56. Peta Topografi Kecamatan Bukik Barisan  
 Sumber : Badan Informasi Geospasial (BIG) dan data RTRW Kabupaten Lima Puluh Kota

Kelerengan atau *slope* lahan yang ada di Kecamatan Bukik Barisan bervariasi mulai dari 0 - 8 % (Datar), 8 - 15 % (Landai), 15 - 25 % (Agak curam), 25 - 45 % (Curam) dan >45 % (Sangat curam), kelerengan lahan yang dominan tinggi adalah >45 % (Sangat Curam) seluas 13.442,53 ha atau 40,00 % dan kelerengan yang dominan rendah adalah 0 - 8 % (Datar) seluas 1.609,86 ha atau 4,79 %. Kelerengan atau *slope* lahan dilihat pada Tabel 58 dan kelerengan atau *slope* diilustrasikan pada peta kelerengan dilihat pada Gambar 59.

Tabel 58. Kelerengan atau *slope* lahan Kecamatan Bukik Barisan

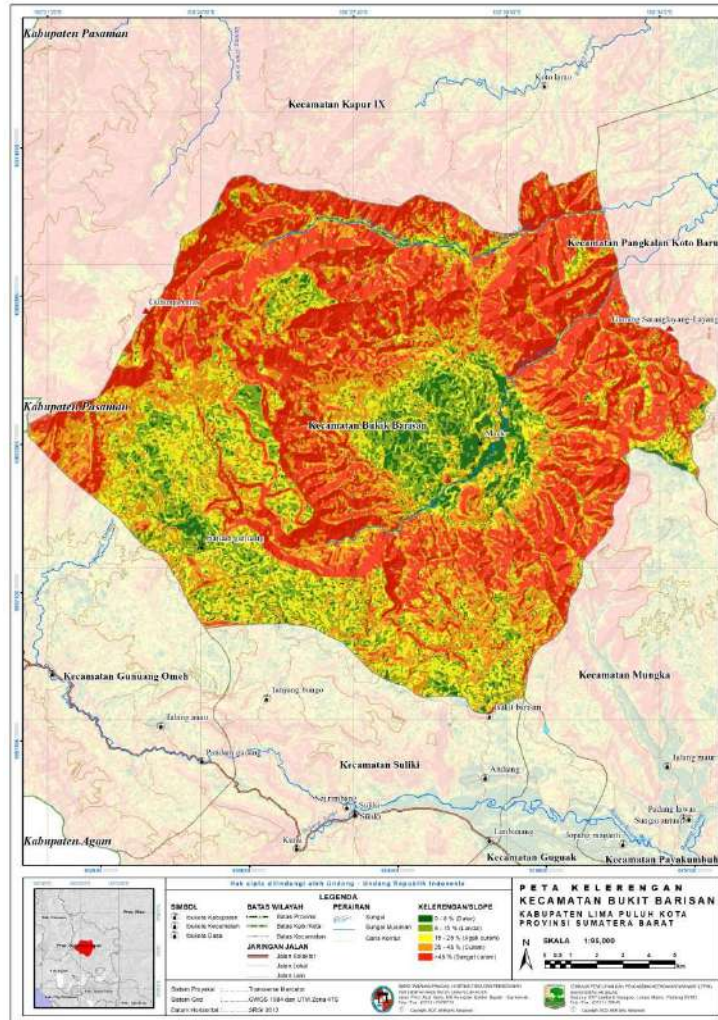
Klasifikasi Lereng	Luas (Ha)	Persentase (%)
Kecamatan Bukik Barisan	33.603,51	100,00
1 0 - 8 % (Datar)	1.609,86	4,79
2 8 - 15 % (Landai)	3.746,14	11,15





	Klasifikasi Lereng	Luas (Ha)	Persentase (%)
3	15 - 25 % (Agak Curam)	5.959,76	17,74
4	25 - 45 % (Curam)	8.845,22	26,32
5	> 45 (Sangat Curam)	13.442,53	40,00

Sumber : Badan Informasi Geospasial (BIG) dan data RTRW Kabupaten Lima Puluh Kota



Gambar 57. Peta kelerengan lahan Kecamatan Bukit Barisan  
 Sumber : Badan Informasi Geospasial (BIG) dan data RTRW Kabupaten Lima Puluh Kota

Jenis tanah di Kecamatan Bukit Barisan terbagi menjadi 5 (Lima) yaitu Gawir (Escarpmnts) Gleisol, Kambisol, Podsolik, dan Tubuh Air. Jenis tanah yang dominan tinggi adalah Podsolik seluas 32.691,93 ha atau 97,29 % dan jenis tanah yang dominan rendah adalah Tubuh air seluas 82,77 ha atau 0,25 %. Jenis tanah dilihat pada Tabel 59 dan jenis tanah diilustrasikan pada peta jenis tanah dilihat pada Gambar 60.



Gambar 58. Peta Jenis Tanah Kecamatan Bukit Barisan  
 Sumber : Badan Informasi Geospasial (BIG) dan data RTRW Kabupaten Lima Puluh Kota

Tabel 59. Jenis Tanah Kecamatan Bukit Barisan

Jenis Tanah	Luas (Ha)	Persentase (%)
Kecamatan Bukit Barisan	33.603,51	100,00
1 Gawir (Escarpments)	250,27	0,74
2 Gleisol	358,43	1,07
3 Kambisol	220,10	0,66
4 Podsolik	32.691,93	97,29
5 Tubuh Air	82,77	0,25

Sumber : Badan Informasi Geospasial (BIG) dan data RTRW Kabupaten Lima Puluh Kota

### 2.10.3 Hidrologi dan Penggunaan Lahan Kecamatan Bukit Barisan

Kondisi hidrologi dipengaruhi oleh keberadaan dan kelestarian Daerah Aliran Sungai (DAS), Kecamatan Bukit Barisan terdapat 6 (Enam) DAS yang berada

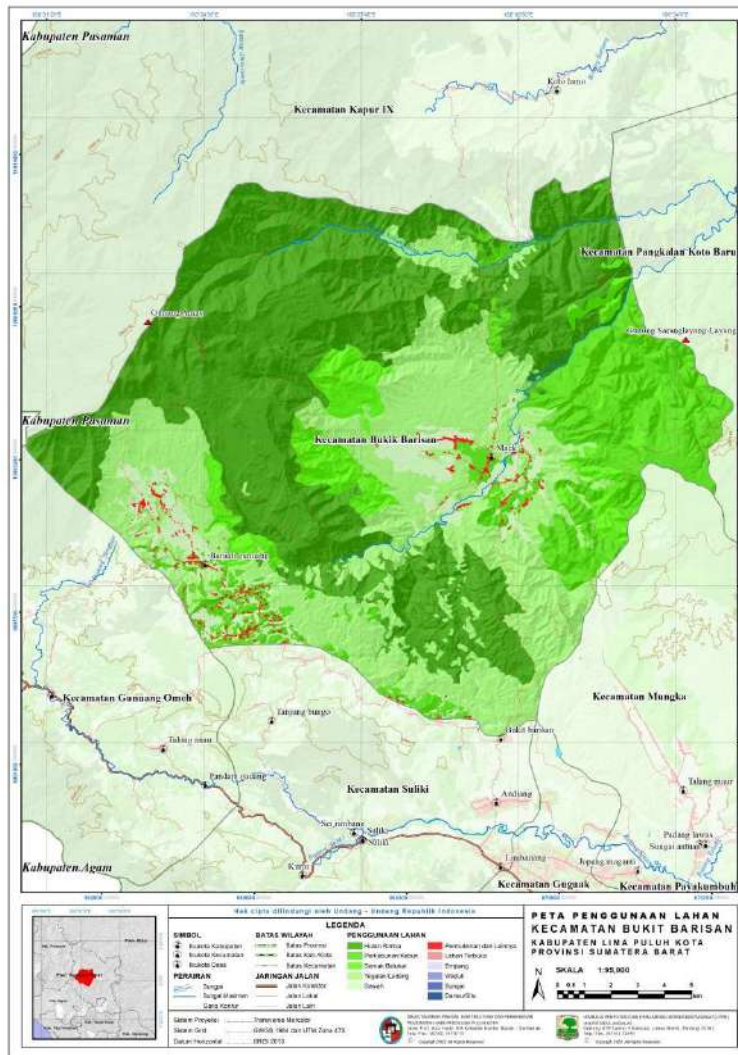


dalam wilayah administratif kecamatan yaitu DAS kapur, Mahat Tengah, Nenang, Penawan, Sinamar Hulu dan S. Hulu Batang Kapur. DAS terdiri dari simpul cekungan aliran permukaan/sungai-sungai yang mengalirkan air dari hulu ke hilir, keberadaan sungai ini memiliki kontribusi yang besar untuk pemenuhan kebutuhan air oleh masyarakat di Kecamatan Bukik Barisan, baik untuk kebutuhan rumah tangga atau sehari-hari, kebutuhan sumber air untuk aktifitas pertanian dan kebutuhan sumber air sebagai bahan baku dan/atau bahan pendukung usaha di bidang air.

Tutupan lahan di Kecamatan Bukik Barisan terbagi menjadi 7 (Tujuh) klasifikasi yaitu Hutan Rimba, Perkebunan, Pemukiman dan Tempat kegiatan lainnya, Sawah, Semak Belukar, Sungai dan Tegalan/ladang. Tutupan lahan yang dominan tinggi adalah Hutan Rimba seluas 14.662,55 ha atau 43,63 % dan tutupan lahan yang dominan rendah adalah Sungai seluas 82,50 atau 0,25 %. Penggunaan lahan dilihat pada Tabel 60 dan penggunaan lahan diilustrasikan pada peta penggunaan lahan dilihat pada Gambar 61.







Gambar 59. Peta penggunaan Lahan Kecamatan Bukik Barisan  
Sumber : Badan Informasi Geospasial (BIG) dan data RTRW Kabupaten Lima Puluh Kota

Tabel 60. Penggunaan Lahan Kabupaten Kecamatan Bukik Barisan

Jenis Penggunaan Lahan	Luas (Ha)	Persentase (%)
Kecamatan Bukik Barisan	33.603,51	100,00
1 Hutan Rimba	14.662,55	43,63
2 Perkebunan/Kebun	5.085,24	15,13
3 Permukiman dan Tempat Kegiatan Lainnya	253,03	0,75
4 Sawah	1.628,83	4,85
5 Semak Belukar	2.094,63	6,23
6 Sungai	82,50	0,25
7 Tegalan/Ladang	9.796,71	29,15

Sumber : Badan Informasi Geospasial (BIG) dan data RTRW Kabupaten Lima Puluh Kota





## 2.11 GAMBARAN UMUM KECAMATAN GUNUANG OMEH

### 2.11.1 Letak Geografis dan Kondisi Iklim Kecamatan Gunuang Omeh

Kecamatan Gunuang Omeh terletak antara  $0^{\circ} 2' 2,25''$  -  $0^{\circ} 6' 54,69''$  Lintang Selatan dan  $100^{\circ} 15' 53,34''$  -  $100^{\circ} 25' 15,13''$  Bujur Timur, berada pada ketinggian antara 500 meter sampai dengan 1500 meter di atas permukaan laut. Batas-batas wilayah Kecamatan Gunuang Omeh secara administratif sebagai berikut :

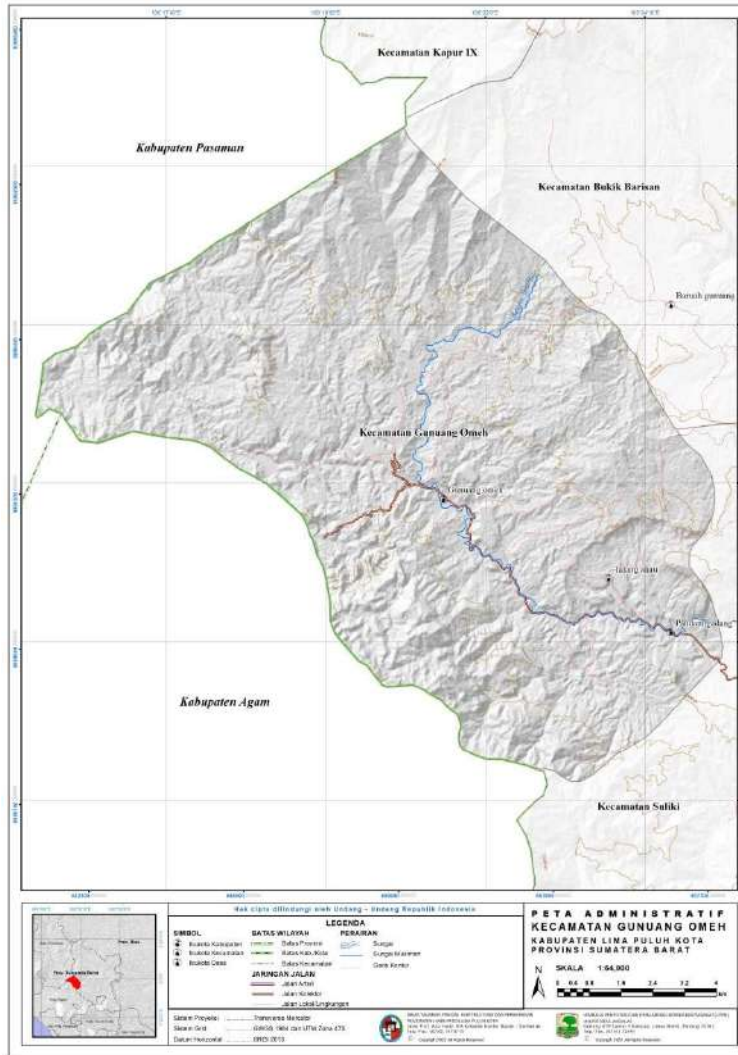
Sebelah Utara : Kecamatan Bukik Barisan dan Kabupaten Pasaman

Sebelah Timur : Kecamatan Suliki

Sebelah Selatan : Kecamatan Suliki dan Kabupaten Agam

Sebelah Barat : Kabupaten Agam dan Kabupaten Pasaman

Luas wilayah Kecamatan Gunuang Omeh  $148,15 \text{ km}^2$  yang terdiri dari 3 Nagari. Wilayah terluas adalah Nagari Koto Tinggi  $70,03 \text{ km}^2$ , dari total luasan wilayah Kecamatan Gunuang Omeh. Nama dan luas nagari di Kecamatan Gunuang Omeh dilihat pada Tabel 61. Peta administratif pemerintah Kecamatan Gunuang Omeh dilihat pada Gambar 62.



Gambar 60. Peta administratif pemerintah Kecamatan Gunung Omeh  
 Sumber : Badan Informasi Geospasial (BIG) dan data RTRW Kabupaten Lima Puluh Kota

Tabel 61. Nama dan luas nagari di Kecamatan Gunung Omeh.

No.	Nagari	Luas Daerah	
		km <sup>2</sup>	ha
1	Pandam Gadang	60,57	6.057
2	Talang Anau	17,55	1.755
3	Koto Tinggi	70,03	7.003
		148,15	14.815

Sumber : Badan Informasi Geospasial (BIG) dan data RTRW Kabupaten Lima Puluh Kota

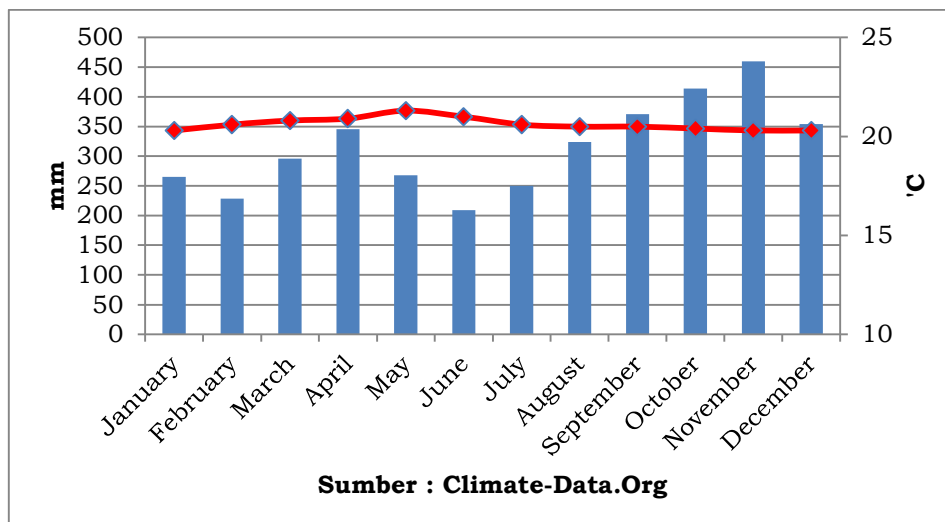
Kecamatan Gunung Omeh merupakan daerah beriklim tropis, curah hujan berlangsung signifikan bahkan selama bulan kering. Berdasarkan klasifikasi iklim Köppen dan Geiger Kecamatan Gunung Omeh diklasifikasikan termasuk ke dalam tipe iklim Af atau hutan hujan tropis. Suhu udara rata-rata di daerah ini 20,6 °C,



bulan terpanas adalah bulan Mei dengan suhu 21,3 °C, sedangkan bulan terdingin pada bulan Desember dengan suhu 20,3 °C. Bulan dengan kelembaban relatif tertinggi adalah November yaitu 91,85 %, sedangkan bulan dengan kelembaban relatif terendah pada Juni yaitu 87,05 %.

Tinggi curah hujan tahunan di Kecamatan Gunuang Omeh adalah 3.786 mm. Bulan terkering di daerah ini adalah bulan Juni dengan tinggi curah hujan bulanan 209 mm, sedangkan bulan basah pada bulan November dengan tinggi curah hujan mencapai puncak 460 mm. Bulan dengan jumlah hari hujan terbanyak adalah bulan Oktober rata-rata 27 hari, sedangkan bulan dengan jumlah hari hujan terendah pada bulan Juni rata-rata 20 hari. Perbedaan curah hujan antara bulan kering dan bulan basah adalah 251 mm. Variasi suhu tahunan adalah sekitar 1.0 °C.

Lama penyinaran matahari harian tertinggi di Kecamatan Gunuang Omeh terjadi pada bulan Juni rata-rata berlangsung selama 6,65 jam/hari, sehingga sepanjang bulan Juni matahari bersinar selama 206,29 jam. Penyinaran matahari harian terendah pada bulan Januari yang bersinar selama 5,12 jam/hari, sehingga sepanjang bulan Januari matahari bersinar selama 153,68 jam. Akumulasi lama penyinaran matahari dalam setahun di daerah ini sekitar 2.148,42 jam/tahun dan rata-rata ada 70,62 jam matahari bersinar setiap bulan. Kondisi suhu dan curah hujan dilihat pada Gambar 63 dan rincian kondisi iklim Kecamatan Gunuang Omeh dilihat pada Tabel 62.



Gambar 61. Kondisi suhu dan curah hujan Kecamatan Gunuang Omeh

Sumber : <https://en.climate-data.org/asia/indonesia/west-sumatra/>



Tabel 62. Kondisi iklim Kecamatan Gunuang Omeh

	Januari	Februari	Maret	April	Mai	Juni	Juli	Agustus	September	Oktober	November	Desember
Rata-rata Suhu °C (°F)	20.3 °C (68.6) °F	20.6 °C (69.1) °F	20.8 °C (69.4) °F	20.9 °C (69.7) °F	21.3 °C (70.3) °F	21 °C (69.8) °F	20.6 °C (69.1) °F	20,5 °C (68.8) °F	20,5 °C (68.9) °F	20,4 °C (68.8) °F	20.3 °C (68.5) °F	20.3 °C (68.5) °F
min. Suhu °C (°F)	17.8 °C (64) °F	17.8 °C (64) °F	17.9 °C (64.3) °F	18.3 °C (65) °F	18.4 °C (65.2) °F	17.9 °C (64.2) °F	17,5 °C (63.4) °F	17,5 °C (63.5) °F	17,7 °C (63.9) °F	17,9 °C (64.3) °F	18,1 °C (64.5) °F	18 °C (64.4) °F
Maks. Suhu °C (°F)	24.2 °C (75.5) °F	24,7 °C (76.5) °F	25,1 °C (77.1) °F	25,1 °C (77.2) °F	25.6 °C (78) °F	25,3 °C (77,6) °F	25 °C (76.9) °F	24,8 °C (76.6) °F	24,8 °C (76.7) °F	24,5 °C (76.2) °F	24,1 °C (75.4) °F	23,9 °C (75.1) °F
Curah hujan / Curah hujan mm (in)	265 (10)	229 (9)	296 (11)	346 (13)	268 (10)	209 (8)	250 (9)	324 (12)	371 (14)	414 (16)	460 (18)	354 (13)
Kelembaban(%)	89%	88%	89%	90%	88%	87%	87%	89%	89%	90%	92%	91%
Hari hujan (d)	18	16	19	20	18	16	17	19	19	20	20	20
rata-rata Jam matahari (jam)	5.6	5.8	6.0	5.6	6.4	6.9	6.7	6.0	5.7	5.5	5.1	5.3

Sumber : <https://en.climate-data.org/asia/indonesia/west-sumatra/>

### 2.11.2 Fisiografi Lahan dan Jenis Tanah Kecamatan Gunuang Omeh

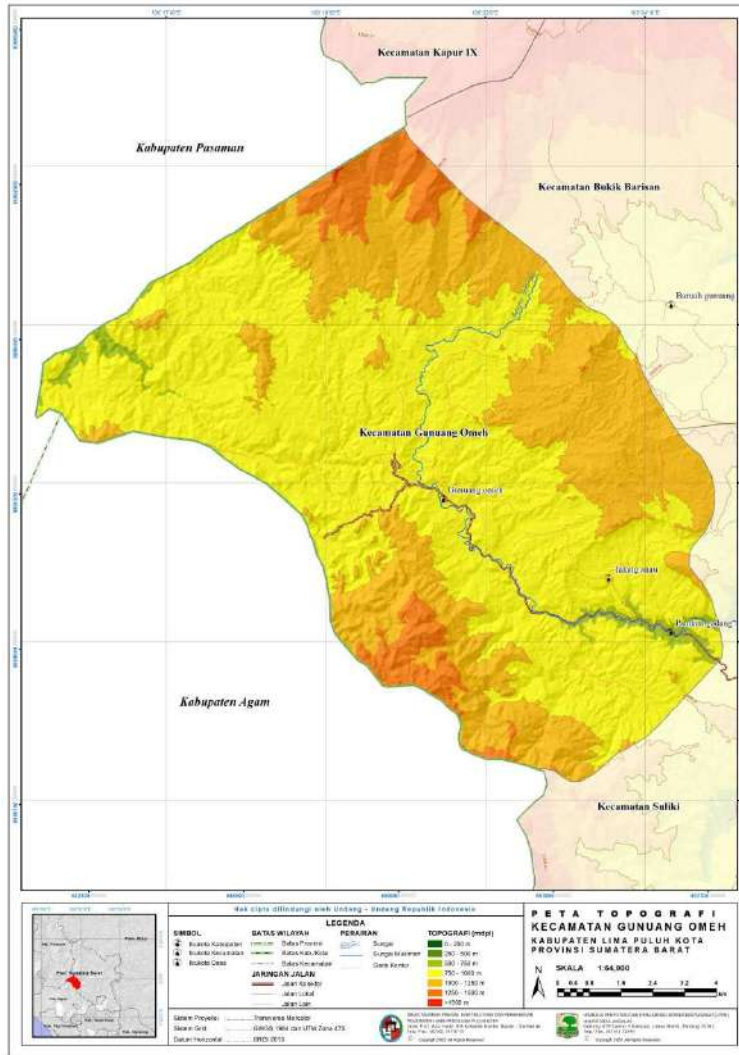
Kondisi topografi lahan atau elevasi yang ada di Kecamatan Gunuang Omeh bervariasi mulai dari 500 - 750 mdpl, 750 - 1000 mdpl, dan 1000 - 1250 mdpl, 1250 - 1500 mdpl dan >1500 mdpl, topografi lahan yang dominan tinggi adalah 750 - 1000 mdpl seluas 8.909,01 ha atau 60,48 % dan topografi yang dominan rendah adalah >1500 mdpl seluas 7,25 ha atau 0,05 %. Kondisi topografi lahan dilihat pada Tabel 63 dan topografi lahan diilustrasikan pada peta topografi dilihat pada Gambar 64.

Tabel 63. Topografi Lahan Kecamatan Gunuang Omeh

	Topografi	Luas (Ha)	Persentase (%)
	Kecamatan Gunuang Omeh	14.729,34	100,00
1	500 - 750 mdpl	284,31	1,93
2	750 - 1000 mdpl	8.909,01	60,48
3	1000 - 1250 mdpl	4.559,67	30,96
4	1250 - 1500 mdpl	969,10	6,58
5	> 1500 mdpl	7,25	0,05

Sumber : Badan Informasi Geospasial (BIG) dan data RTRW Kabupaten Lima Puluh Kota





Gambar 62. Peta Topografi Kecamatan Gunung Omeh

Sumber : Badan Informasi Geospasial (BIG) dan data RTRW Kabupaten Lima Puluh Kota

Kelerengan atau *slope* lahan yang ada di Kecamatan Gunung Omeh bervariasi mulai dari 0 - 8 % (Datar), 8 - 15 % (Landai), 15 - 25 % (Agak curam), 25 - 45 % (Curam) dan >45 % (Sangat curam), kelerengan lahan yang dominan tinggi adalah 25 - 45 % (Curam) seluas 5.547,13 ha atau 37,66 % dan kelerengan yang dominan rendah adalah 0 - 8 % (Datar) seluas 803,72 ha atau 5,46 %. Kelerengan atau *slope* lahan dilihat pada Tabel 64 dan kelerengan atau *slope* diilustrasikan pada peta kelerengan dilihat pada Gambar 65.

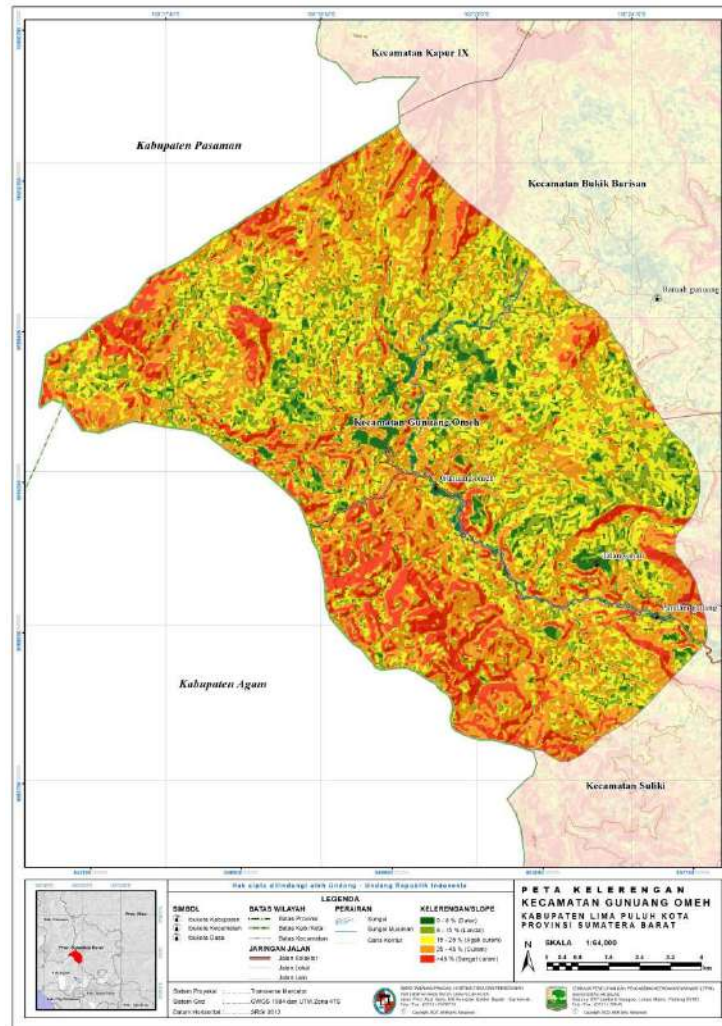
Tabel 64. Kelerengan atau *slope* lahan Kecamatan Gunung Omeh

	Klasifikasi Lereng	Luas (Ha)	Persentase (%)
	Kecamatan Gunung Omeh	14.729,34	100,00
1	0 - 8 % (Datar)	803,72	5,46



2	8 - 15 % (Landai)	2.049,30	13,91
3	15 - 25 % (Agak Curam)	4.243,26	28,81
4	25 - 45 % (Curam)	5.547,13	37,66
5	> 45 (Sangat Curam)	2.085,92	14,16

Sumber : Badan Informasi Geospasial (BIG) dan data RTRW Kabupaten Lima Puluh Kota



Gambar 63. Peta kelerenghan lahan Kecamatan Gunung Omeh  
 Sumber : Badan Informasi Geospasial (BIG) dan data RTRW Kabupaten Lima Puluh Kota

Jenis tanah di Kecamatan Gunung Omeh terbagi menjadi 4 (Empat) yaitu Kambisol, Nitosol, Podsolik, dan Tubuh Air. Jenis tanah yang dominan tinggi adalah Podsolik seluas 13.327,56 ha atau 90,48 % dan jenis tanah yang dominan rendah adalah Tubuh air seluas 0,58 ha atau 0,001 %. Jenis tanah dilihat pada Tabel 65 dan jenis tanah diilustrasikan pada peta jenis tanah dilihat pada Gambar 66.

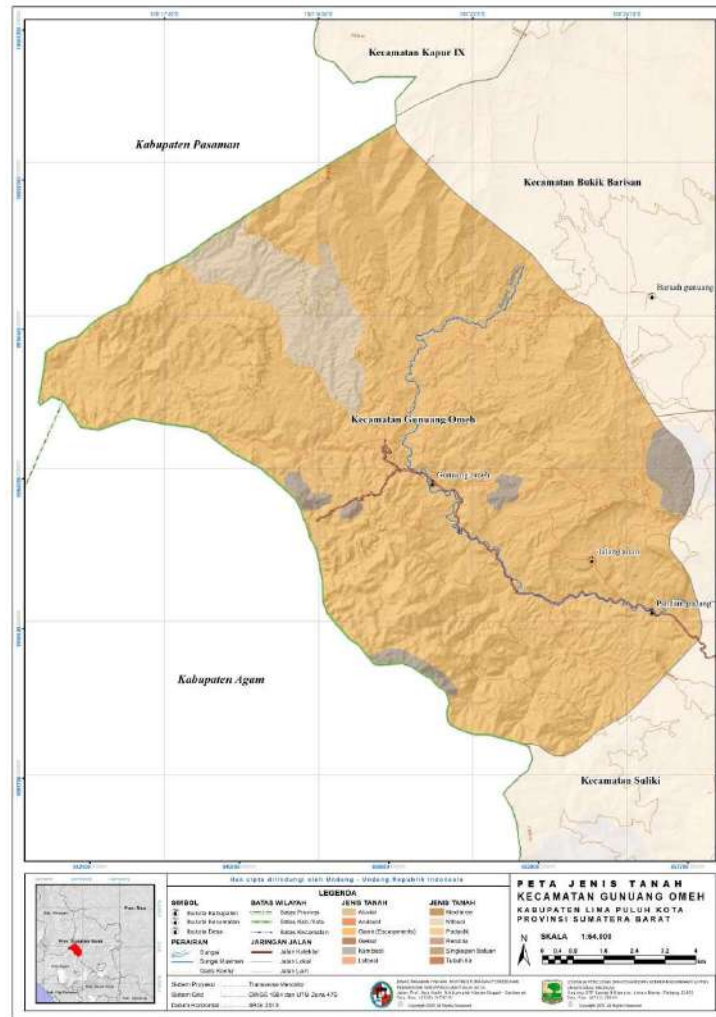
Tabel 65. Jenis Tanah Kecamatan Gunung Omeh

Jenis Tanah	Luas (Ha)	Persentase (%)
Kecamatan Gunung Omeh	14.729,34	100,00



1	Kambisol	423,21	2,87
2	Nitosol	977,99	6,64
3	Podsolik	13.327,56	90,48
4	Tubuh Air	0,58	0,00

Sumber : Badan Informasi Geospasial (BIG) dan data RTRW Kabupaten Lima Puluh Kota



Gambar 64. Peta Jenis Tanah Kecamatan Gunung Omeh

Sumber : Badan Informasi Geospasial (BIG) dan data RTRW Kabupaten Lima Puluh Kota

### 2.11.3 Hidrologi dan Penggunaan Lahan Kecamatan Gunung Omeh

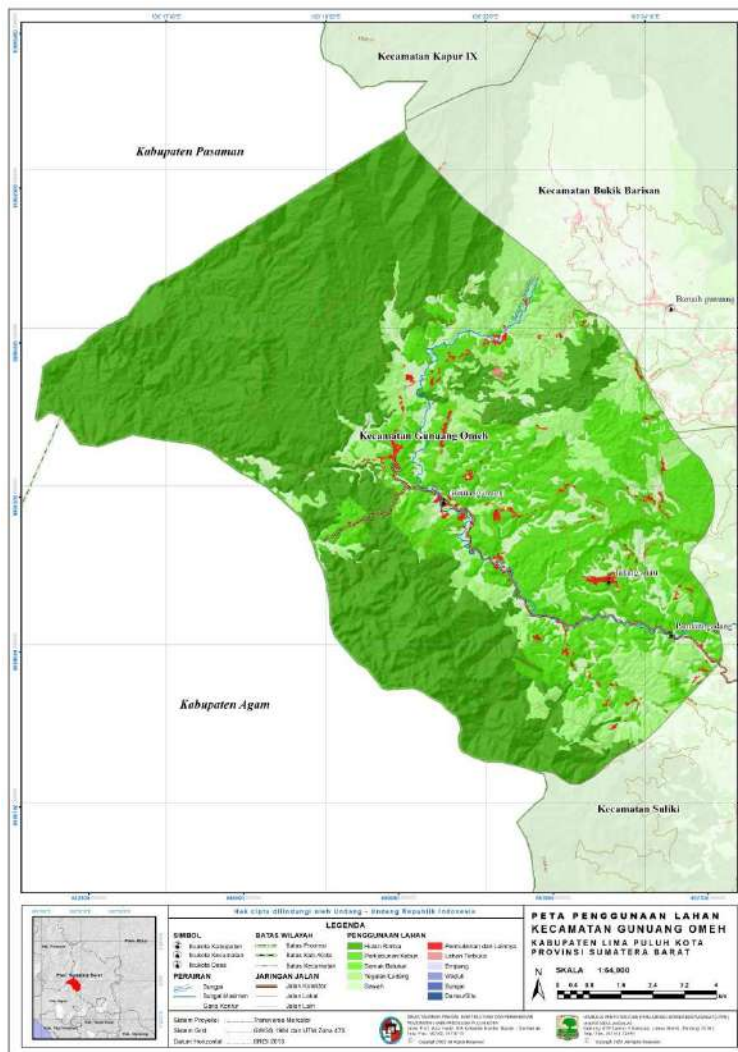
Kondisi hidrologi dipengaruhi oleh keberadaan dan kelestarian Daerah Aliran Sungai (DAS), Kecamatan Gunung Omeh terdapat 3 (Tiga) DAS yang berada dalam wilayah administratif kecamatan yaitu DAS Masang Gadang, Penawan, dan Sinamar Hulu. DAS terdiri dari simpul cekungan aliran permukaan/sungai-sungai yang mengalirkan air dari hulu ke hilir, keberadaan sungai ini memiliki kontribusi yang besar untuk pemenuhan kebutuhan air oleh masyarakat di Kecamatan Gunung Omeh, baik untuk kebutuhan rumah tangga atau sehari-hari, kebutuhan





sumber air untuk aktifitas pertanian dan kebutuhan sumber air sebagai bahan baku dan/atau bahan pendukung usaha di bidang air.

Tutupan lahan di Kecamatan Gunung Omeh terbagi menjadi 8 (Delapan) klasifikasi yaitu Danau/Situ, Hutan Rimba, Lahan Terbuka, Perkebunan, Pemukiman dan Tempat kegiatan lainnya, Sawah, Semak Belukar, Sungai dan Tegalan/ladang. Tutupan lahan yang dominan tinggi adalah Hutan Rimba seluas 7.981,02 ha atau 54,18 % dan tutupan lahan yang dominan rendah adalah Sungai seluas 0,58 atau 0,001 %. Penggunaan lahan dilihat pada Tabel 66 dan penggunaan lahan diilustrasikan pada peta penggunaan lahan dilihat pada Gambar 67.



Gambar 65. Peta penggunaan Lahan Kecamatan Gunung Omeh  
 Sumber : Badan Informasi Geospasial (BIG) dan data RTRW Kabupaten Lima Puluh Kota





Tabel 66. Penggunaan Lahan Kabupaten Kecamatan Gunuang Omeh

	Jenis Penggunaan Lahan	Luas (Ha)	Persentase (%)
	Kecamatan Gunuang Omeh	14.729,34	100,00
1	Hutan Rimba	7.981,02	54,18
2	Lahan Terbuka	5,23	0,04
3	Perkebunan/Kebun	3.497,92	23,75
4	Permukiman dan Tempat Kegiatan Lainnya	158,36	1,08
5	Sawah	1.020,07	6,93
6	Semak Belukar	4,80	0,03
7	Sungai	0,58	0,00
8	Tegalan/Ladang	2.061,36	13,99

Sumber : Badan Informasi Geospasial (BIG) dan data RTRW Kabupaten Lima Puluh Kota

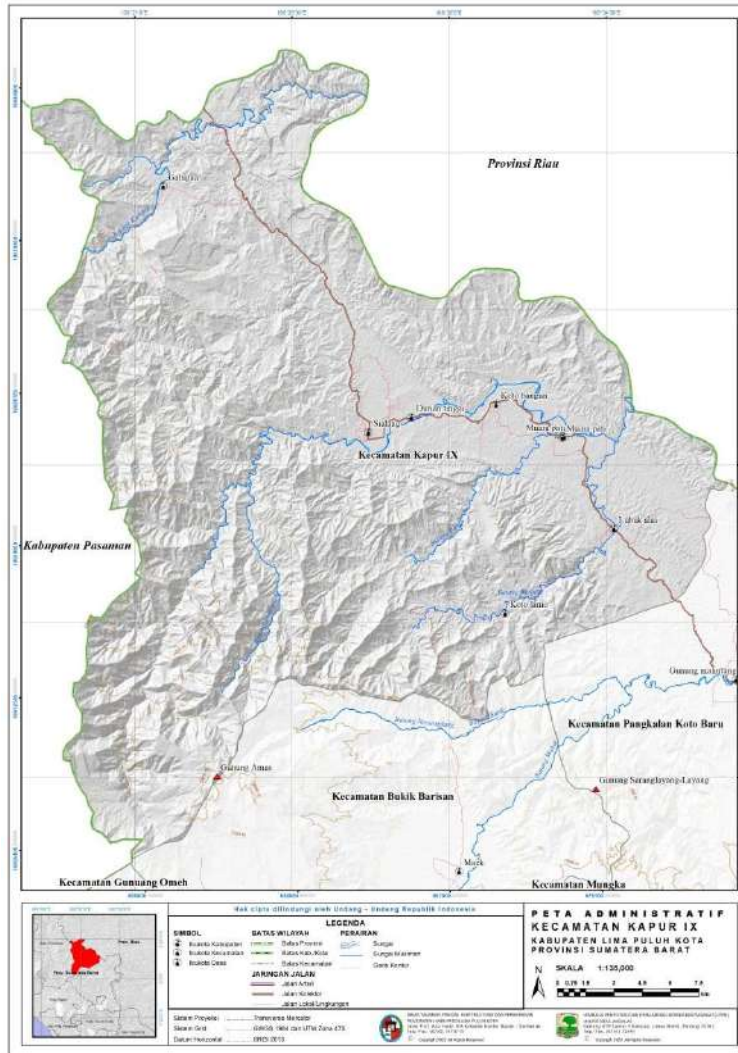
## 2.12 GAMBARAN UMUM KECAMATAN KAPUR IX

### 2.12.1 Letak Geografis dan Kondisi Iklim Kecamatan Kapur IX

Kecamatan Kapur IX terletak antara 0° 25' 29,79"- 0° 2' 10,54" Lintang Selatan dan 100° 17' 59,19" - 100° 37' 58,93" Bujur Timur, berada pada ketinggian antara 100 meter sampai dengan 2200 meter di atas permukaan laut. Batas-batas wilayah Kecamatan Kapur IX secara administratif sebagai berikut :

- Sebelah Utara : Propinsi Riau
- Sebelah Timur : Kecamatan Pangkalan Koto Baru
- Sebelah Selatan : Kecamatan Bukik Barisan
- Sebelah Barat : Kabupaten Pasaman

Luas wilayah Kecamatan Kapur IX 834,48 km<sup>2</sup> yang terdiri dari 7 Nagari. Wilayah terluas adalah Nagari Galugua 147,74 km<sup>2</sup>, dari total luasan wilayah Kecamatan Kapur IX. Nama dan luas nagari di Kecamatan Kapur IX dilihat pada Tabel 67. Peta administratif pemerintah Kecamatan Kapur IX dilihat pada Gambar 68.



Gambar 66. Peta administratif pemerintah Kecamatan Kapur IX  
 Sumber : Badan Informasi Geospasial (BIG) dan data RTRW Kabupaten Lima Puluh Kota

Tabel 67. Nama dan luas nagari di Kecamatan Kapur IX.

No.	Nagari	Luas Daerah	
		km <sup>2</sup>	ha
1	Muaro Paiti	109,65	10.965
2	Koto Bangun	105,03	10.503
3	Durian tinggi	95,80	9.580
4	Sialang	135,04	13.504
5	Galugua	147,74	14.774
6	Lubuk Alai	122,34	12.234
7	Koto Lamo	118,88	11.888
		834,48	83.448

Sumber : Badan Informasi Geospasial (BIG) dan data RTRW Kabupaten Lima Puluh Kota

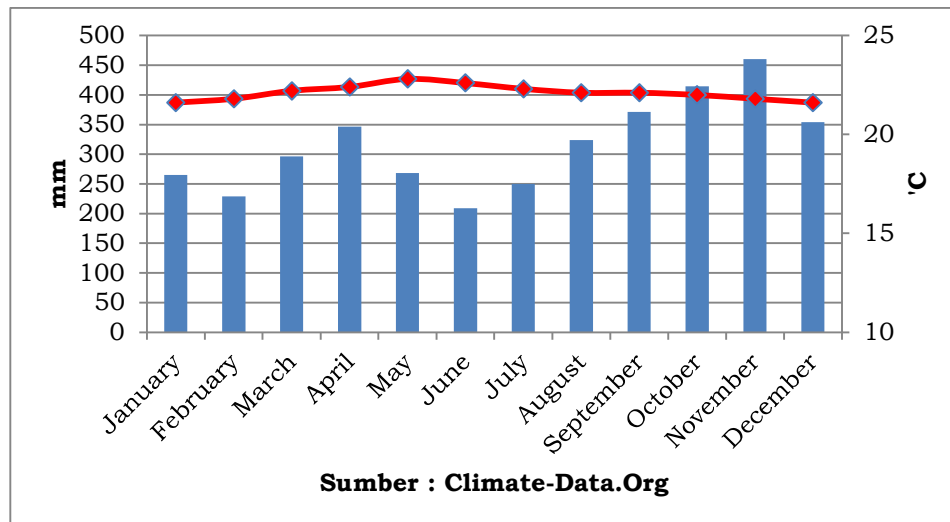


Kecamatan Kapur IX merupakan daerah beriklim tropis, curah hujan berlangsung signifikan bahkan selama bulan kering. Berdasarkan klasifikasi iklim Köppen dan Geiger Kecamatan Kapur IX diklasifikasikan termasuk ke dalam tipe iklim Af atau hutan hujan tropis. Suhu udara rata-rata di daerah ini 22,1 °C, bulan terpanas adalah bulan Mei dengan suhu 22,8 °C, sedangkan bulan terdingin pada bulan Januari dengan suhu 21,6 °C. Bulan dengan kelembaban relatif tertinggi adalah November yaitu 90,91 %, sedangkan bulan dengan kelembaban relatif terendah pada Juli yaitu 84,97 %.

Tinggi curah hujan tahunan di Kecamatan Kapur IX adalah 2.986 mm. Bulan kering di daerah ini adalah bulan Juni dengan tinggi curah hujan bulanan 157 mm, sedangkan bulan basah pada bulan November dengan tinggi curah hujan mencapai puncak 358 mm. Bulan dengan jumlah hari hujan terbanyak adalah bulan Desember rata-rata 27 hari, sedangkan bulan dengan jumlah hari hujan terendah pada bulan Juni rata-rata 21 hari. Perbedaan curah hujan antara bulan kering dan bulan basah adalah 201 mm. Variasi suhu tahunan adalah sekitar 1.3 °C.

Lama penyinaran matahari harian tertinggi di Kecamatan Kapur IX terjadi pada bulan Juli rata-rata berlangsung selama 8,91 jam/hari, sehingga sepanjang bulan Juli matahari bersinar selama 276,29 jam. Penyinaran matahari harian terendah pada bulan Januari yang bersinar selama 7,01 jam/hari, sehingga sepanjang bulan Januari matahari bersinar selama 217,16 jam. Akumulasi lama penyinaran matahari dalam setahun di daerah ini sekitar 2868,62 jam/tahun dan rata-rata ada 94,22 jam matahari bersinar setiap bulan. Kondisi suhu dan curah hujan dilihat pada Gambar 69 dan rincian kondisi iklim Kecamatan Kapur IX dilihat pada Tabel 68.





Gambar 67. Kondisi suhu dan curah hujan Kecamatan Kapur IX

Sumber : <https://en.climate-data.org/asia/indonesia/west-sumatra/>

Tabel 68. Kondisi iklim Kecamatan Kapur IX

	Januari	Februari	Maret	April	Mai	Juni	Juli	Agustus	September	Oktober	November	Desember
Rata-rata Suhu °C (°F)	21.6 °C (70.8) °F	21,8 °C (71.3) °F	22.2 °C (71.9) °F	22.4 °C (72.3) °F	22.8 °C (73.1) °F	22.6 °C (72.6) °F	22,3 °C (72.1) °F	22.1 °C (71.9) °F	22.1 °C (71.8) °F	22 °C (71.6) °F	21,8 °C (71.2) °F	21.6 °C (70.9) °F
min. Suhu °C (°F)	19 °C (66.3) °F	19,1 °C (66.3) °F	19.2 °C (66.6) °F	19.7 °C (67.4) °F	19.8 °C (67,6) °F	19.3 °C (66.8) °F	19 °C (66.1) °F	19 °C (66.1) °F	19,1 °C (66.4) °F	19.3 °C (66.7) °F	19.3 °C (66.8) °F	19,2 °C (66,6) °F
Maks. Suhu °C (°F)	25,3 °C (77.6) °F	25.8 °C (78.4) °F	26,5 °C (79.7) °F	26.8 °C (80.2) °F	27.2 °C (81) °F	27 °C (80.7) °F	26.8 °C (80.3) °F	26,7 °C (80) °F	26.6 °C (79.9) °F	26.4 °C (79.4) °F	25.8 °C (78.5) °F	25,4 °C (77.7) °F
Curah hujan / Curah hujan mm (in)	286 (11)	217 (8)	251 (9)	271 (10)	210 (8)	157 (6)	159 (6)	196 (7)	248 (9)	285 (11)	358 (14)	348 (13)
Kelembaban(%)	90%	88%	88%	89%	87%	86%	85%	86%	88%	89%	91%	91%
Hari hujan (d)	20	18	20	20	18	16	16	17	18	20	20	20
rata-rata Jam matahari (jam)	6.4	6.4	7.6	7.9	8.5	8.9	8.9	8.5	8.3	8.1	7.7	7.0

Sumber : <https://en.climate-data.org/asia/indonesia/west-sumatra/>

### 2.12.2 Fisiografi Lahan dan Jenis Tanah Kecamatan Kapur IX

Kondisi topografi lahan atau elevasi yang ada di Kecamatan Kapur IX bervariasi mulai dari 0 – 250 mdpl, 250 – 500 mdpl, 500 - 750 mdpl, 750 - 1000 mdpl, dan 1000 – 1250 mdpl, 1250 – 1500 mdpl dan >1500 mdpl, topografi lahan yang dominan tinggi adalah 250 - 500 mdpl seluas 30.245,63 ha atau 36,24 % dan topografi yang dominan rendah adalah >1500 mdpl seluas 3.193,13 ha atau 3,83 %. Kondisi topografi lahan dilihat pada Tabel 69 dan topografi lahan diilustrasikan pada peta topografi dilihat pada Gambar 70.

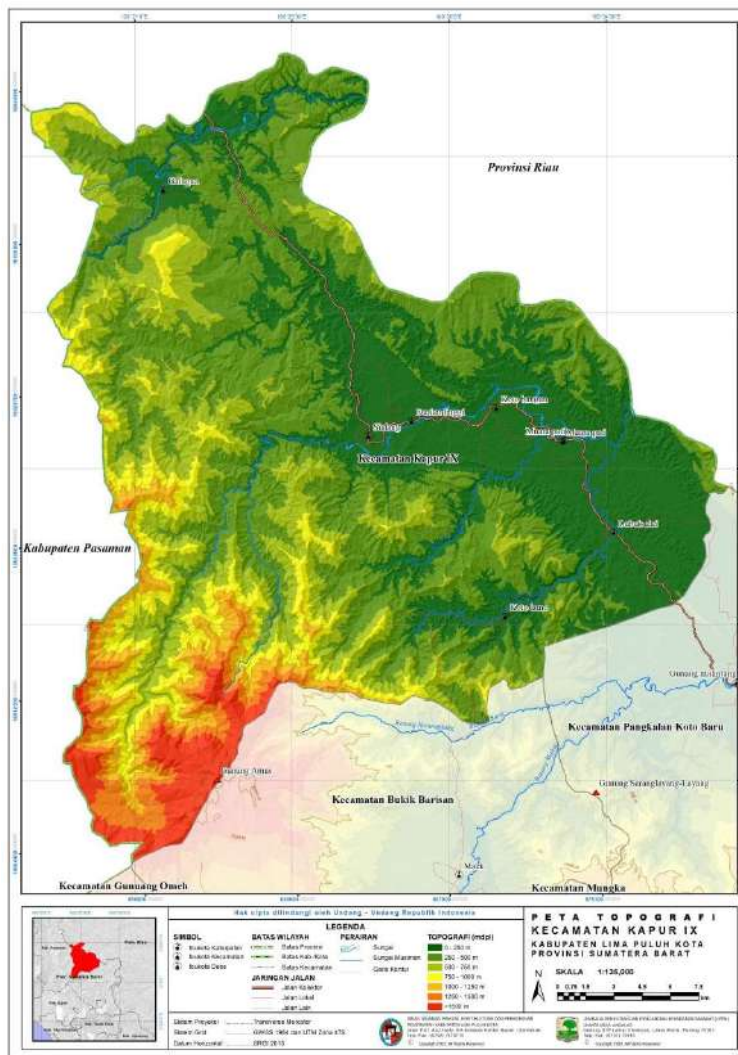




Tabel 69. Topografi Lahan Kecamatan Kapur IX

Topografi	Luas (Ha)	Persentase (%)
Kecamatan Kapur IX	83.448,07	100,00
1 0 - 250 mdpl	25.923,87	31,07
2 250 - 500 mdpl	30.245,63	36,24
3 500 - 750 mdpl	12.628,55	15,13
4 750 - 1000 mdpl	5.705,34	6,84
5 1000 - 1250 mdpl	3.313,65	3,97
6 1250 - 1500 mdpl	2.437,90	2,92
7 > 1500 mdpl	3.193,13	3,83

Sumber : Badan Informasi Geospasial (BIG) dan data RTRW Kabupaten Lima Puluh Kota



Gambar 68. Peta Topografi Kecamatan Kapur IX

Sumber : Badan Informasi Geospasial (BIG) dan data RTRW Kabupaten Lima Puluh Kota

Kelerenghan atau *slope* lahan yang ada di Kecamatan Kapur IX bervariasi mulai dari 0 - 8 % (Datar), 8 - 15 % (Landai), 15 - 25 % (Agak curam), 25 - 45 %

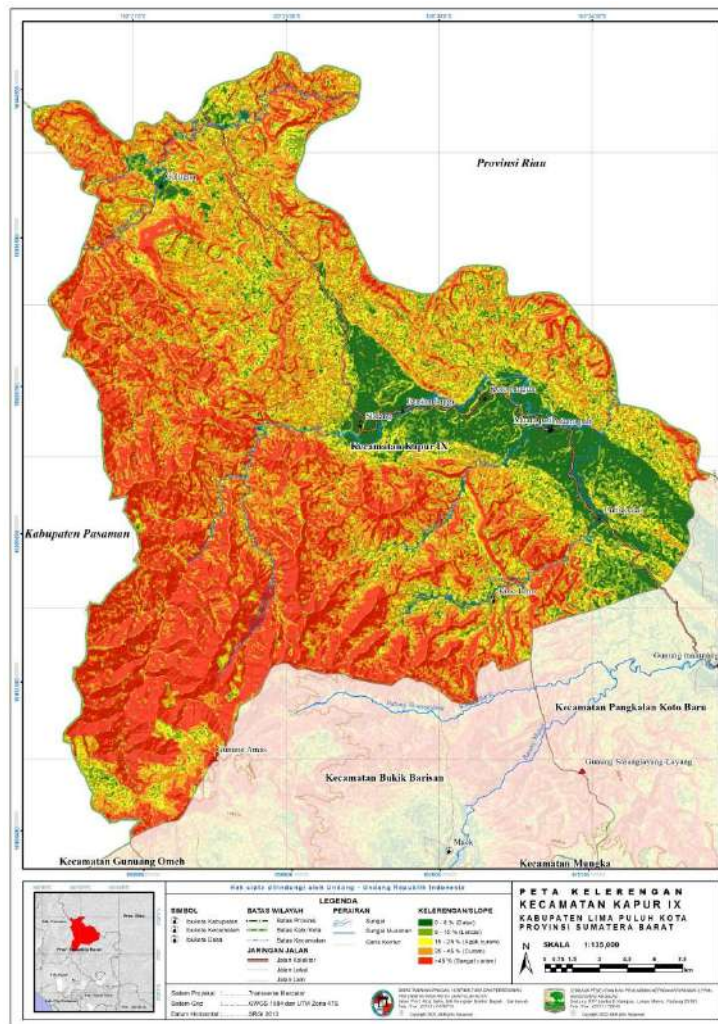


(Curam) dan >45 % (Sangat curam), kelerengan lahan yang dominan tinggi adalah >45 % (Sangat Curam) seluas 28.469,86 ha atau 34,12 % dan kelerengan yang dominan rendah adalah 0 - 8 % (Datar) seluas 8.164,88 ha atau 9,78 %. Kelerengan atau *slope* lahan dilihat pada Tabel 70 dan kelerengan atau *slope* diilustrasikan pada peta kelerengan dilihat pada Gambar 71.

Tabel 70. Kelerengan atau *slope* lahan Kecamatan Kapur IX

	Klasifikasi Lereng	Luas (Ha)	Persentase (%)
	Kecamatan Kapur IX	83.448,07	100,00
1	0 - 8 % (Datar)	8.164,88	9,78
2	8 - 15 % (Landai)	8.284,50	9,93
3	15 - 25 % (Agak Curam)	13.961,04	16,73
4	25 - 45 % (Curam)	24.567,80	29,44
5	> 45 (Sangat Curam)	28.469,86	34,12

Sumber : Badan Informasi Geospasial (BIG) dan data RTRW Kabupaten Lima Puluh Kota



Gambar 69. Peta kelerengan lahan Kecamatan Kapur IX

Sumber : Badan Informasi Geospasial (BIG) dan data RTRW Kabupaten Lima Puluh Kota

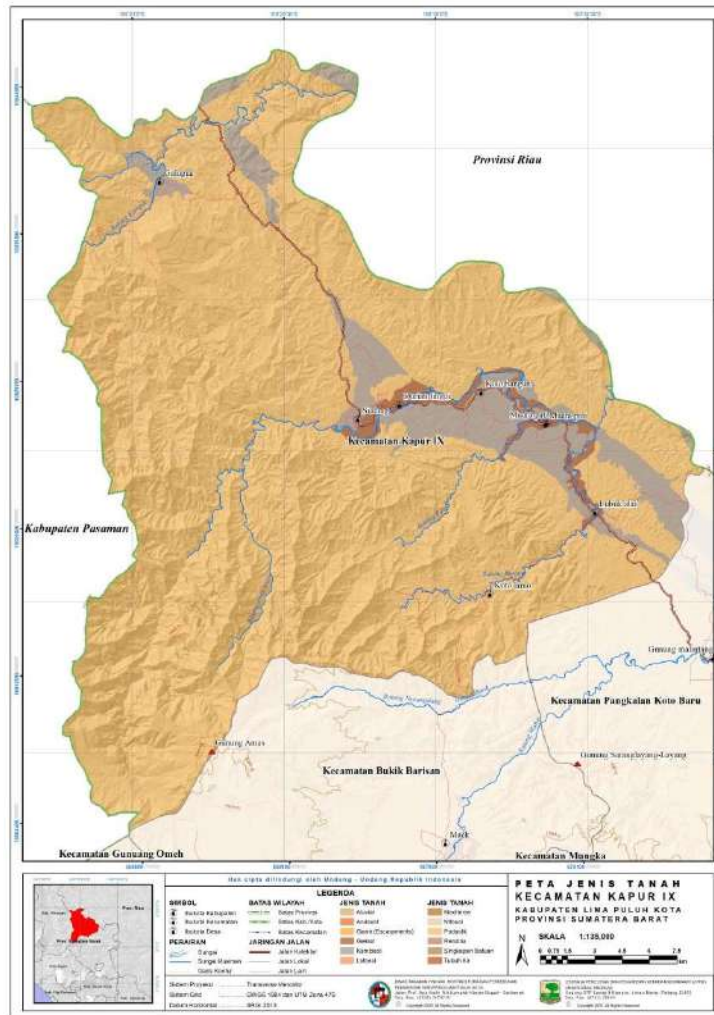


Jenis tanah di Kecamatan Kapur IX terbagi menjadi 4 (Empat) yaitu Gleisol, Kambisol, Podsolik, dan Tubuh Air. Jenis tanah yang dominan tinggi adalah Podsolik seluas 74.826,74 ha atau 89,67 % dan jenis tanah yang dominan rendah adalah Tubuh air seluas 312,09 ha atau 0,37 %. Jenis tanah dilihat pada Tabel 71 dan jenis tanah diilustrasikan pada peta jenis tanah dilihat pada Gambar 72.

Tabel 71. Jenis Tanah Kecamatan Kapur IX

Jenis Tanah	Luas (Ha)	Persentase (%)
Kecamatan Kapur IX	83.448,07	100,00
1 Gleisol	1.320,53	1,58
2 Kambisol	6.988,72	8,37
3 Podsolik	74.826,74	89,67
4 Tubuh Air	312,09	0,37

Sumber : Badan Informasi Geospasial (BIG) dan data RTRW Kabupaten Lima Puluh Kota



Gambar 70. Peta Jenis Tanah Kecamatan Kapur IX  
 Sumber : Badan Informasi Geospasial (BIG) dan data RTRW Kabupaten Lima Puluh Kota





### 2.12.3 Hidrologi dan Penggunaan Lahan Kecamatan Kapur IX

Kondisi hidrologi dipengaruhi oleh keberadaan dan kelestarian Daerah Aliran Sungai (DAS), Kecamatan Kapur IX terdapat 8 (Delapan) DAS yang berada dalam wilayah administratif kecamatan yaitu DAS Kampar, Kapur, Mahat Tengah, Nenang, Pambangan, Penawan, Sinamar Hulu dan Hulu Batang Kapur. DAS terdiri dari simpul cekungan aliran permukaan/sungai-sungai yang mengalirkan air dari hulu ke hilir, keberadaan sungai ini memiliki kontribusi yang besar untuk pemenuhan kebutuhan air oleh masyarakat di Kecamatan Kapur IX, baik untuk kebutuhan rumah tangga atau sehari-hari, kebutuhan sumber air untuk aktifitas pertanian dan kebutuhan sumber air sebagai bahan baku dan/atau bahan pendukung usaha di bidang air.

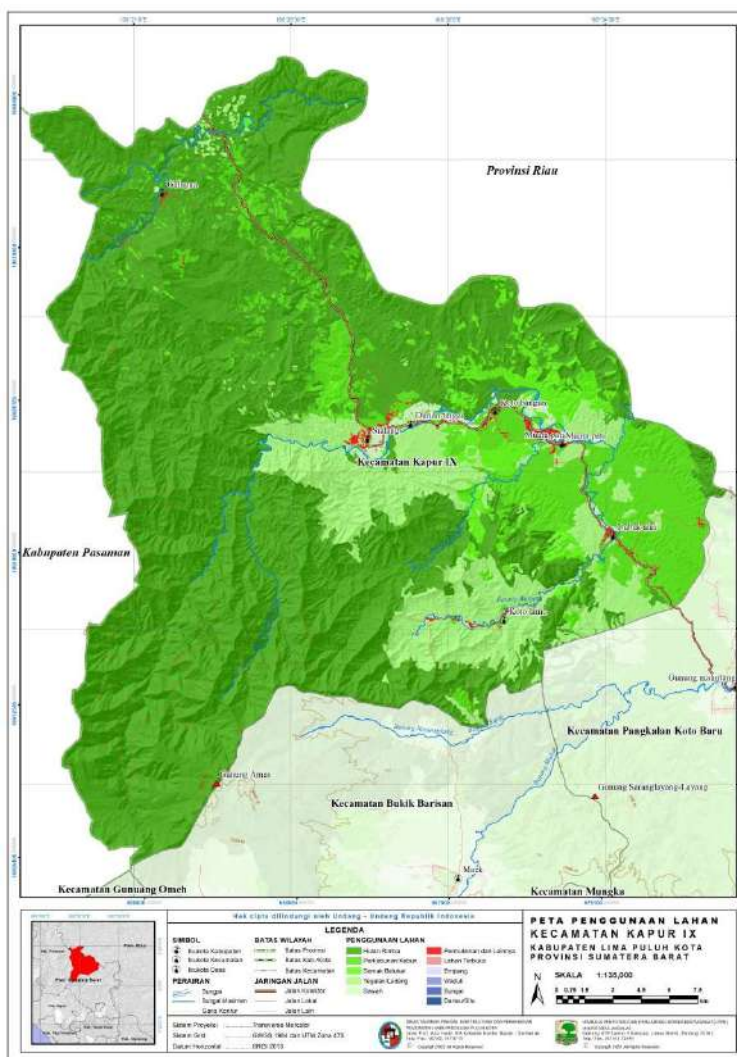
Tutupan lahan di Kecamatan Kapur IX terbagi menjadi 10 (Sepuluh) klasifikasi yaitu Danau/Situ, Empang, Hutan Rimba, Lahan Terbuka, Perkebunan, Pemukiman dan Tempat kegiatan lainnya, Sawah, Semak Belukar, Sungai dan Tegalan/ladang. Tutupan lahan yang dominan tinggi adalah Hutan Rimba seluas 58.932,35 ha atau 70,62 % dan tutupan lahan yang dominan rendah adalah Danau/Situ seluas 0,13 atau 0,001 %. Penggunaan lahan dilihat pada Tabel 72 dan penggunaan lahan diilustrasikan pada peta penggunaan lahan dilihat pada Gambar 73.

Tabel 72. Penggunaan Lahan Kabupaten Kecamatan Kapur IX

	Jenis Penggunaan Lahan	Luas (Ha)	Persentase (%)
	Kecamatan Kapur IX	83.448,07	100,00
1	Danau/Situ	0,13	0,00
2	Empang	1,27	0,00
3	Hutan Rimba	58.932,35	70,62
4	Lahan Terbuka	1,81	0,00
5	Perkebunan/Kebun Permukiman dan Tempat Kegiatan	9.080,84	10,88
6	Lainnya	415,83	0,50
7	Sawah	614,30	0,74
8	Semak Belukar	3.328,53	3,99
9	Sungai	345,80	0,41
10	Tegalan/Ladang	10.727,20	12,85

Sumber : Badan Informasi Geospasial (BIG) dan data RTRW Kabupaten Lima Puluh Kota





Gambar 71. Peta penggunaan Lahan Kecamatan Kapur IX  
Sumber : Badan Informasi Geospasial (BIG) dan data RTRW Kabupaten Lima Puluh Kota

## 2.13 GAMBARAN UMUM KECAMATAN PANGKALAN KOTO BARU

### 2.13.1 Letak Geografis dan Kondisi Iklim Kecamatan Pangkalan Koto Baru

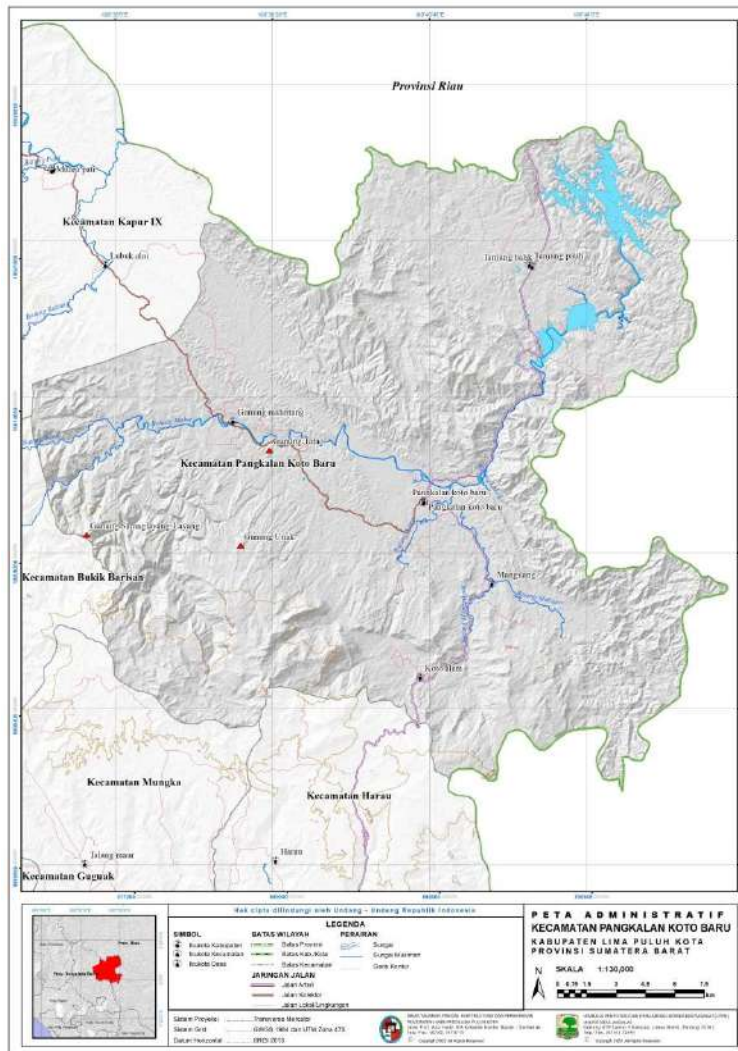
Kecamatan Pangkalan Koto Baru terletak antara  $0^{\circ} 15' 40,35''$  -  $0^{\circ} 2' 57,16''$  Lintang Selatan dan  $100^{\circ} 32' 37,48''$  -  $100^{\circ} 51' 55,25''$  Bujur Timur, berada pada ketinggian antara 100 meter sampai dengan 1500 meter di atas permukaan laut. Batas-batas wilayah Kecamatan Pangkalan Koto Baru secara administratif sebagai berikut :

- Sebelah Utara : Kabupaten Kampar Propinsi Riau
- Sebelah Timur : Kabupaten Kampar Propinsi Riau
- Sebelah Selatan : Kecamatan Harau, Mungka dan Kabupaten Propinsi Riau



Sebelah Barat : Kecamatan Bukik Barisan dan Kapur IX

Luas wilayah Kecamatan Pangkalan Koto Baru 745,88 km<sup>2</sup> yang terdiri dari 6 Nagari. Wilayah terluas adalah Nagari Galugua 261,28 km<sup>2</sup>, dari total luasan wilayah Kecamatan Pangkalan Koto Baru. Nama dan luas nagari di Kecamatan Pangkalan Koto Baru dilihat pada Tabel 73. Peta administratif pemerintah Kecamatan Pangkalan Koto Baru dilihat pada Gambar 74.



Gambar 72. Peta administratif pemerintah Kecamatan Pangkalan Koto Baru  
 Sumber : Badan Informasi Geospasial (BIG) dan data RTRW Kabupaten Lima Puluh Kota



Tabel 73. Nama dan luas nagari di Kecamatan Pangkalan Koto Baru.

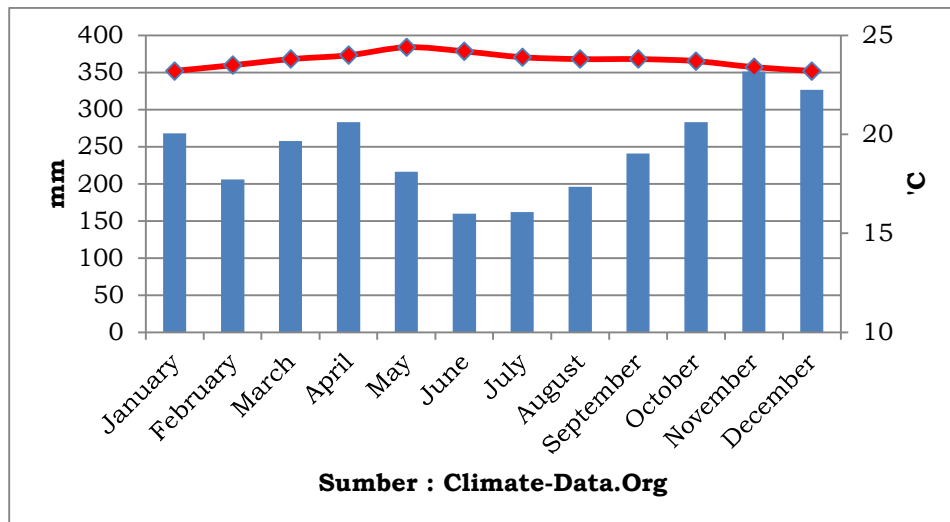
No.	Nagari	Luas Daerah	
		km <sup>2</sup>	ha
1	Koto Alam	44,78	4.478
2	Manggilang	61,54	6.154
3	Pangkalan	130,20	13.020
4	Gunuang Malintang	261,28	26.128
5	Tanjung Balik	130,49	13.049
6	Tanjuang Pauah	117,59	11.759
		745,88	74.588

Sumber : Badan Informasi Geospasial (BIG) dan data RTRW Kabupaten Lima Puluh Kota

Kecamatan Pangkalan Koto Baru merupakan daerah beriklim tropis, curah hujan berlangsung signifikan bahkan selama bulan kering. Berdasarkan klasifikasi iklim Köppen dan Geiger Kecamatan Pangkalan Koto Baru diklasifikasikan termasuk ke dalam tipe iklim Af atau hutan hujan tropis. Suhu udara rata-rata di daerah ini 23,7 °C, bulan terpanas adalah bulan Mei dengan suhu 24,4 °C, sedangkan bulan terdingin pada bulan Januari dengan suhu 23,2 °C. Bulan dengan kelembaban relatif tertinggi adalah November yaitu 90,47 %, sedangkan bulan dengan kelembaban relatif terendah pada Juli yaitu 85,07 %.

Tinggi curah hujan tahunan di Kecamatan Pangkalan Koto Baru adalah 2.951 mm. Bulan kering di daerah ini adalah bulan Juni dengan tinggi curah hujan bulanan 160 mm, sedangkan bulan basah pada bulan November dengan tinggi curah hujan mencapai puncak 351 mm. Bulan dengan jumlah hari hujan terbanyak adalah bulan Maret rata-rata 27 hari, sedangkan bulan dengan jumlah hari hujan terendah pada bulan Juli rata-rata 22 hari. Perbedaan curah hujan antara bulan kering dan bulan basah adalah 191 mm. Variasi suhu tahunan adalah sekitar 1.2 °C.

Lama penyinaran matahari harian tertinggi di Kecamatan Pangkalan Koto Baru terjadi pada bulan Juli rata-rata berlangsung selama 8,74 jam/hari, sehingga sepanjang bulan Juli matahari bersinar selama 270,95 jam. Penyinaran matahari harian terendah pada bulan Januari yang bersinar selama 7,23 jam/hari, sehingga sepanjang bulan Januari matahari bersinar selama 223,98 jam. Akumulasi lama penyinaran matahari dalam setahun di daerah ini sekitar 2866,19 jam/tahun dan rata-rata ada 94,14 jam matahari bersinar setiap bulan. Kondisi suhu dan curah hujan dilihat pada Gambar 75 dan rincian kondisi iklim Kecamatan Pangkalan Koto Baru dilihat pada Tabel 74.



Gambar 73. Kondisi suhu dan curah hujan Kecamatan Pangkalan Koto Baru

Sumber : <https://en.climate-data.org/asia/indonesia/west-sumatra/>

Tabel 74. Kondisi iklim Kecamatan Pangkalan Koto Baru

	Januari	Februari	Maret	April	Mai	Juni	Juli	Agustus	September	Oktober	November	Desember
Rata-rata Suhu °C (°F)	23,2 °C (73,7) °F	23,5 °C (74,2) °F	23,8 °C (74,8) °F	24 °C (75,2) °F	24,4 °C (75,8) °F	24,2 °C (75,5) °F	23,9 °C (75) °F	23,8 °C (74,9) °F	23,8 °C (74,8) °F	23,7 °C (74,7) °F	23,4 °C (74,1) °F	23,2 °C (73,8) °F
min. Suhu °C (°F)	20,5 °C (68,9) °F	20,5 °C (69) °F	20,7 °C (69,3) °F	21,1 °C (70) °F	21,2 °C (70,2) °F	20,8 °C (69,4) °F	20,4 °C (68,7) °F	20,4 °C (68,8) °F	20,6 °C (69) °F	20,8 °C (69,4) °F	20,8 °C (69,5) °F	20,7 °C (69,3) °F
Maks. Suhu °C (°F)	26,9 °C (80,3) °F	27,3 °C (81,2) °F	28 °C (82,4) °F	28,2 °C (82,8) °F	28,6 °C (83,6) °F	28,6 °C (83,4) °F	28,4 °C (83,1) °F	28,3 °C (82,9) °F	28,1 °C (82,7) °F	28 °C (82,4) °F	27,3 °C (81,2) °F	27 °C (80,5) °F
Curah hujan / Curah hujan mm (in)	268 (10)	206 (8)	258 (10)	283 (11)	216 (8)	160 (6)	162 (6)	196 (7)	241 (9)	283 (11)	351 (13)	327 (12)
Kelembaban(%)	89%	87%	88%	89%	88%	86%	85%	86%	87%	88%	90%	90%
Hari hujan (d)	20	18	20	20	19	17	17	18	18	20	20	20
rata-rata Jam matahari (jam)	6,5	6,6	7,6	7,9	8,4	8,7	8,7	8,4	8,3	8,1	7,7	7,2

Sumber : <https://en.climate-data.org/asia/indonesia/west-sumatra/>

### 2.13.2 Fisiografi Lahan dan Jenis Tanah Kecamatan Pangkalan Koto Baru

Kondisi topografi lahan atau elevasi yang ada di Kecamatan Pangkalan Koto Baru bervariasi mulai dari 0 – 250 mdpl, 250 – 500 mdpl, 500 - 750 mdpl, 750 - 1000 mdpl, dan 1000 – 1250 mdpl, 1250 – 1500 mdpl dan >1500 mdpl, topografi lahan yang dominan tinggi adalah 0 - 250 mdpl seluas 41.751,60 ha atau 55,98 % dan topografi yang dominan rendah adalah >1500 mdpl seluas 23,08 ha atau 0,03 %. Kondisi topografi lahan dilihat pada Tabel 75 dan topografi lahan diilustrasikan pada peta topografi dilihat pada Gambar 76.

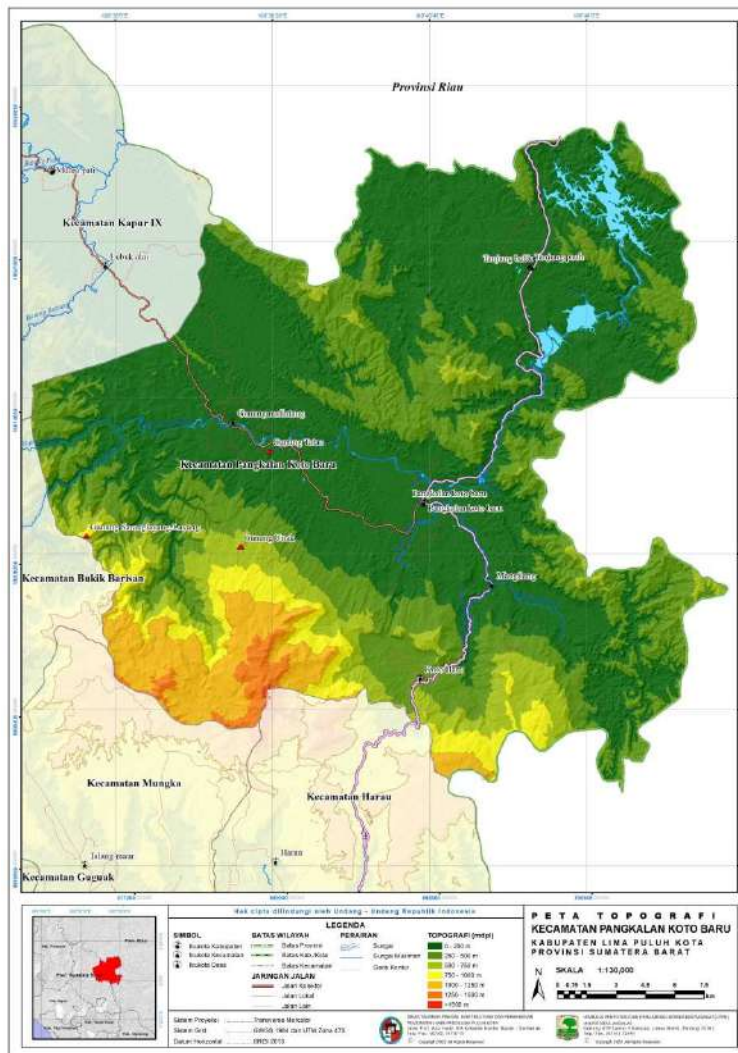




Tabel 75. Topografi Lahan Kecamatan Pangkalan Koto Baru

Topografi	Luas (Ha)	Persentase (%)
Kecamatan Pangkalan Koto Baru	74.588,28	100,00
1 0 - 250 mdpl	41.751,60	55,98
2 250 - 500 mdpl	19.524,08	26,18
3 500 - 750 mdpl	5.498,79	7,37
4 750 - 1000 mdpl	2.940,99	3,94
5 1000 - 1250 mdpl	3.934,13	5,27
6 1250 - 1500 mdpl	915,61	1,23
7 > 1500 mdpl	23,08	0,03

Sumber : Badan Informasi Geospasial (BIG) dan data RTRW Kabupaten Lima Puluh Kota



Gambar 74. Peta Topografi Kecamatan Pangkalan Koto Baru

Sumber : Badan Informasi Geospasial (BIG) dan data RTRW Kabupaten Lima Puluh Kota

Kelerenghan atau *slope* lahan yang ada di Kecamatan Pangkalan Koto Baru bervariasi mulai dari 0 - 8 % (Datar), 8 - 15 % (Landai), 15 - 25 % (Agak curam), 25

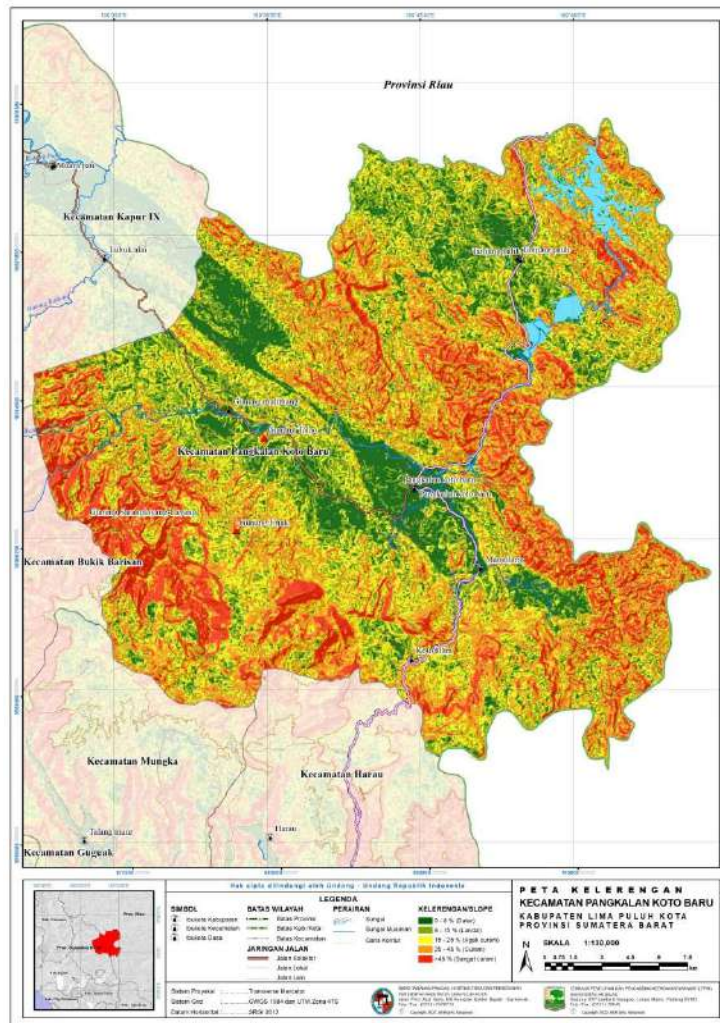


- 45 % (Curam) dan >45 % (Sangat curam), kelerengan lahan yang dominan tinggi adalah 25 - 45 % (Curam) seluas 21.000,08 ha atau 28,15 % dan kelerengan yang dominan rendah adalah 0 - 8 % (Datar) seluas 10.000,29 ha atau 13,41 %. Kelerengan atau *slope* lahan dilihat pada Tabel 76 dan kelerengan atau *slope* diilustrasikan pada peta kelerengan dilihat pada Gambar 77.

Tabel 76. Kelerengan atau *slope* lahan Kecamatan Pangkalan Koto Baru

	Kecamatan/Klasifikasi Lereng	Luas (Ha)	Persentase (%)
	Kecamatan Pangkalan Koto Baru	74.588,28	100,00
1	0 - 8 % (Datar)	10.000,29	13,41
2	8 - 15 % (Landai)	13.623,45	18,26
3	15 - 25 % (Agak Curam)	18.417,05	24,69
4	25 - 45 % (Curam)	21.000,08	28,15
5	> 45 (Sangat Curam)	11.547,41	15,48

Sumber : Badan Informasi Geospasial (BIG) dan data RTRW Kabupaten Lima Puluh Kota



Gambar 75. Peta kelerengan lahan Kecamatan Pangkalan Koto Baru  
 Sumber : Badan Informasi Geospasial (BIG) dan data RTRW Kabupaten Lima Puluh Kota



Jenis tanah di Kecamatan Pangkalan Koto Baru terbagi menjadi 5 (Lima) yaitu Gleisol, Kambisol, Nitosol, Podsolik, dan Tubuh Air. Jenis tanah yang dominan tinggi adalah Podsolik seluas 65.363,59 ha atau 87,63 % dan jenis tanah yang dominan rendah adalah Gleisol seluas 211,33 ha atau 0,28 %. Jenis tanah dilihat pada Tabel 77 dan jenis tanah diilustrasikan pada peta jenis tanah dilihat pada Gambar 78.

Tabel 77. Jenis Tanah Kecamatan Pangkalan Koto Baru

	Jenis Tanah	Luas (Ha)	Persentase (%)
	Kecamatan Pangkalan Koto Baru	74.588,28	100,00
1	Gleisol	211,33	0,28
2	Kambisol	7.494,24	10,05
3	Nitosol	326,85	0,44
4	Podsolik	65.363,59	87,63
5	Tubuh Air	1.192,27	1,60

Sumber : Badan Informasi Geospasial (BIG) dan data RTRW Kabupaten Lima Puluh Kota

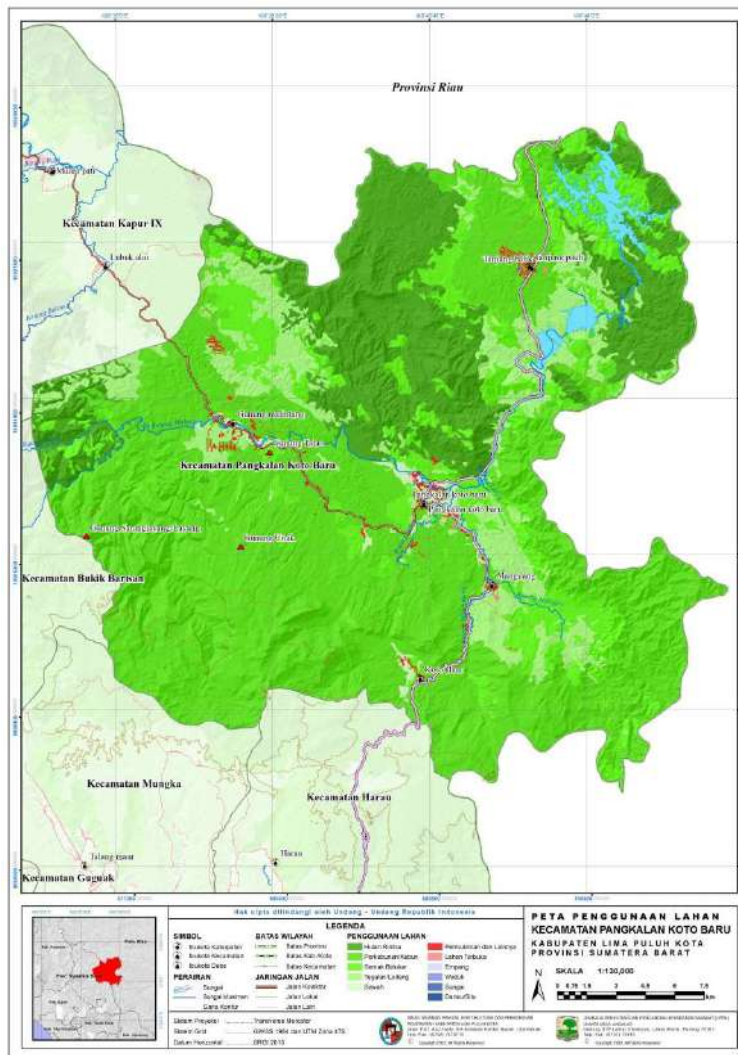








Tutupan lahan di Kecamatan Pangkalan Koto Baru terbagi menjadi 9 (Sembilan) klasifikasi yaitu Danau/Waduk/Empang, Hutan Rimba, Lahan Terbuka, Perkebunan, Pemukiman dan Tempat kegiatan lainnya, Sawah, Semak Belukar, Sungai dan Tegalan/ladang. Tutupan lahan yang dominan tinggi adalah Perkebunan/Kebun seluas 39.294,25 ha atau 52,68 % dan tutupan lahan yang dominan rendah adalah Lahan Terbuka seluas 22,24 atau 0,03 %. Penggunaan lahan dilihat pada Tabel 78 dan penggunaan lahan diilustrasikan pada peta penggunaan lahan dilihat pada Gambar 79.



Gambar 77. Peta penggunaan Lahan Kecamatan Pangkalan Koto Baru  
 Sumber : Badan Informasi Geospasial (BIG) dan data RTRW Kabupaten Lima Puluh Kota



Tabel 78. Penggunaan Lahan Kabupaten Kecamatan Pangkalan Koto Baru

	Jenis Penggunaan Lahan	Luas (Ha)	Persentase (%)
	Kecamatan Pangkalan Koto Baru	74.588,28	100,00
1	Danau/Waduk/Empang	1.002,37	1,34
2	Hutan Rimba	15.069,33	20,20
3	Lahan Terbuka	22,24	0,03
4	Perkebunan/Kebun	39.294,25	52,68
5	Permukiman dan Tempat Kegiatan Lainnya	493,09	0,66
6	Sawah	450,87	0,60
7	Semak Belukar	9.948,61	13,34
8	Sungai	331,65	0,44
9	Tegalan/Ladang	7.975,88	10,69

Sumber : Badan Informasi Geospasial (BIG) dan data RTRW Kabupaten Lima Puluh Kota



### III. ANALISIS PENGEMBANGAN KAWASAN PERTANIAN

Pendekatan yang digunakan dalam penyusunan *Master plan* dan *action plan* adalah pendekatan yang sejalan dengan Sistem Perencanaan Pembangunan Nasional sebagaimana yang diamanatkan dalam Undang Undang Nomor 25 Tahun 2004, yaitu pendekatan: politik, teknokratis, keterpaduan *top down policy-bottom up planning*; dan partisipatif.

#### 3.1 ANALISIS PEMILIHAN SUB KEGIATAN ATAU KOMPONEN KEGIATAN

Tahapan ini dimulai dengan melakukan kajian dan telaah dokumen pengembangan kawasan pertanian Kabupaten Lima puluh kota diantaranya dokumen : RPJMD, RENSTRA Dinas Tanaman Pangan, Hortikultura dan Perkebunan (Distanhortbun), RTRW, *master plan* Kawasan Pertanian, Peta Tanah, Atlas Potensi Komoditi, Data pendukung lainnya. Salah satu tahapan awal pada kegiatan ini adalah penjarangan informasi melalui *desk study*. *Desk study* dilakukan untuk memperoleh informasi serta analisis menyangkut lokasi kegiatan.

*Desk study* dilakukan dengan mengumpulkan dan mempelajari data sekunder yang telah dipublikasikan oleh instansi terkait. Selain dokumen tersebut, informasi tambahan juga diperlukan untuk melengkapi data dan informasi yang dibutuhkan dalam *desk study*. Kegiatan ini dilakukan melalui *in-depth interview* dengan *key informan* (UPTD setiap wilayah kerja) dan pengambil kebijakan.

Pemilihan sub kegiatan atau komponen kegiatan yang akan dituangkan ke dalam rencana aksi harus dilakukan suatu survey atau observasi dengan menggunakan prinsip pendekatan perencanaan partisipatif seperti *Participatory Rural Appraisal* (PRA). Pada proses proses PRA dilakukan proses *Focus Group Discussion* (FGD) yang melibatkan semua unsur pelaku utama yang terlibat dalam aktivitas aktual di dalam kawasan.

Indikasi program dan kegiatan pengembangan Kawasan Pertanian untuk masing-masing kabupaten yang telah ditetapkan di dalam *Master plan* secara umum masih bersifat indikatif, seperti: penyediaan prasarana dan sarana, pengembangan usaha perbenihan/perbibitan, peningkatan produktivitas budidaya, pengembangan pasca panen, pengolahan hasil, kerja sama pemasaran atau pengembangan sumber daya manusia. Kegiatan yang masih bersifat indikatif ini harus dirinci ke dalam sub



kegiatan atau komponen kegiatan yang lebih spesifik sesuai permasalahan, kebutuhan dan aspirasi aktual masyarakat petani dan pelaku usaha lainnya di lapangan.

### 3.2 ANALISIS PEMILIHAN LOKASI KEGIATAN

Berkenaan dengan peran anggaran pemerintah dan pemerintah daerah jumlahnya sangat terbatas dalam mendukung percepatan pengembangan kawasan Pertanian, maka pemilihan lokasi kegiatan di tingkat kecamatan/nagari harus dilakukan dengan pertimbangan rasional untuk menciptakan berbagai keterpaduan, seperti: (a) keterpaduan komoditas dan jenis usaha (misal; *crop livestock system* atau *multiple cropping*), (b) keterpaduan kegiatan lintas sektor atau sub sektor (pertanian - jalan - irigasi - industri - koperasi), dan (c) keterpaduan sumber pembiayaan (APBN - APBD, Provinsi - APBD, Kabupaten -swadaya masyarakat). Rencana lokasi harus didasarkan pada hasil analisis situasi wilayah, analisis tata ruang dan analisis permasalahan yang telah dilakukan dalam penyusunan *master plan* dan *Action plan*.

Pemilihan kegiatan lokasi baik ditingkat kecamatan atau nagari juga ditentukan dengan pertimbangan:

1. pemilihan lokasi yang paling responsif terhadap penambahan input dan penerapan teknologi (misal lokasi yang masih rendah produktivitasnya berdasarkan analisis kesenjangan/ GAP);
2. Kesenambungan dengan program dan kegiatan yang pernah dialokasikan sebelumnya yang masih membutuhkan penguatan atau peningkatan kapasitas, dan
3. Jaminan keberhasilan, karena didukung dengan keberadaan aparatur kelembagaan pembinaan yang dapat menjadi pendamping teknis.

Rencana lokasi harus didasarkan pada hasil analisis situasi wilayah, analisis tata ruang dan analisis permasalahan serta sudah harus spesifik mengarah pada nagari. Dengan demikian, penetapan rencana lokasi akan merujuk pada sasaran penerima manfaat (*target beneficiaries*) yang akan dijadikan lokasi pengembangan, sehingga permasalahan di dalam proses penetapan calon petani dan calon lokasi dalam pelaksanaan kegiatan yang selama ini menjadi salah satu faktor keterlambatan pelaksanaan kegiatan akan dapat diminimalkan.





### 3.3 ANALISIS PEMILIHAN CALON PENERIMA MANFAAT KEGIATAN DAN SATUAN KERJA PELAKSANA

Pada kajian ini dilaksanakan pemilihan calon penerima kegiatan dan satuan kerja pelaksana dengan melakukan FGD dengan instansi terkait, pemilihan calon kelompok sekurang-kurangnya harus dilandasi oleh beberapa aspek yang menjadi perhatian yakni : (i) perubahan sikap dan prilaku; (ii) peningkatan keterampilan; (iii) peningkatan produktivitas; dan (iv) keberlanjutan program/kegiatan.

Kelompok yang dipilih harus kelompok yang dinilai mau belajar dan siap bekerjasama dengan kelompok lain, sehingga diyakini akan merubah sikap prilakunya dalam menerapkan teknologi dan manajemen, meningkat keterampilan dan pada akhirnya meningkat produktivitas usaha serta tetap menjaga keberlangsungan usaha produktifnya secara swadaya setelah fasilitasi pemerintah telah berakhir.

Instansi lintas sektor di kabupaten harus dilibatkan dalam proses penyusunan rencana aksi ini, sehingga perlu dilakukan analisis peran terhadap para pemangku kepentingan. Rencana satuan kerja yang diharapkan berfungsi sebagai penanggungjawab pelaksanaan kegiatan maupun yang diharapkan berperan sebagai instansi penunjang yang mendukung pelaksanaan kegiatan disesuaikan dengan tugas pokok dan fungsi masing-masing. Namun berkenaan dengan kegiatan penunjang yang dibutuhkan harus dijamin keberadaannya, maka Badan Perencanaan Pembangunan Daerah (BAPPEDA) dan satuan kerja yang diharapkan berperan harus terlibat secara dini dalam proses penyusunan *masterplan* dan *action plan*.

### 3.4 ANALISIS PENYUSUNAN ANGGARAN PEMBIAYAAN

*Action plan* adalah acuan bersama para pemangku kepentingan dalam mendukung keberhasilan kawasan pertanian, sehingga anggaran yang disusun harus memasukkan aspek keswadayaan masyarakat petani memperhitungkan kemampuan anggaran pemerintah, baik APBN dan APBD sesuai kewenangan dan urusannya masing-masing.

Prinsip Rencana pembiayaan kegiatan yang akan difasilitasi dengan anggaran pemerintah disusun secara jangka menengah 5 tahunan yang dirinci menurut sumber pembiayaan, yaitu APBN, APBD Provinsi dan APBD Kabupaten. Aspek



mendasar yang harus diperhatikan adalah disiplin tata pemerintahan, sehingga pembiayaan kegiatan harus benar-benar dapat disusun dengan mempertimbangkan kewenangan/urusan masing-masing jenjang pemerintahan serta disiplin azas pembiayaan konsentrasi, dekonsentrasi, tugas pembantuan dan desentralisasi (DAU/DAK).

Penyusunan rencana pembiayaan kegiatan dilakukan secara terarah (fokus) sesuai skala prioritas (selektif). Rencana pembiayaan kegiatan yang akan dilakukan difokuskan pada faktor kritis yang dapat mendorong percepatan pengembangan (*leveraging factor*) dan diprioritaskan pada aspek peran pemerintah sebagai akselerator, dinamisator dan fasilitator pembangunan, yaitu : (1) penyediaan sarana dan prasarana yang tidak mampu dibangun oleh masyarakat dan tidak diminati oleh swasta, (2) upaya mengatasi kegagalan pemasaran produk yang dihasilkan petani (*market failure*), dan (3) meningkatkan kapasitas sumberdaya manusia petani dan mendorong fungsi kelembagaan pembinaan pemerintah (*capacity building*).

### 3.5 ANALISIS PENYUSUNAN INDIKATOR KEBERHASILAN

Indikator program dan kegiatan dari rencana aksi yang dituangkan ke dalam matrik rencana aksi adalah indikator *output* kegiatan yang penyusunannya memenuhi kriteria indikator yang tepat. Indikator program dan kegiatan dari *Action Plan* yang dituangkan ke dalam matriks *Action Plan* yaitu indikator kegiatan yang penyusunannya memenuhi kriteria indikator yang *specific, measurable, achievable, realistic dan time-bound* (SMART). Di samping itu indikator *output* yang ditetapkan adalah indikator yang langsung mendukung pencapaian sasaran strategis (*outcome*) yang telah ditetapkan *road map* di dalam *master plan* di tingkat provinsi. Akan terdapat banyak *output* dari kegiatan-kegiatan yang saling mendukung pencapaian *outcome*, maka indikator *output* yang dituangkan ke dalam matrik rencana aksi adalah *output* terpenting. Pencapaian indikator didukung dengan asumsi-asumsi penting yang menentukan tercapainya sasaran kegiatan. Asumsi terpenting tersebut adalah pada pengaruh faktor luar yang tidak bisa dikontrol atau diantisipasi sebelumnya. Sebaiknya asumsi-asumsi penting tersebut dimasukkan sebagai suatu analisis resiko.

Sejalan dengan prinsip tata kelola dalam perencanaan program dan penganggaran yang berbasis kinerja, maka masing-masing kegiatan dan



komponen/detail kegiatan yang tertuang dalam Matrik Program Rencana Aksi ditetapkan indikator *output*. Berdasarkan analisis perencanaan pengembangan komoditas unggulan dan kawasan pertanian yang tertuang dalam *master plan*, maka yang dimaksud dengan indikator *output* dalam Matrik Program Rencana Aksi ini adalah merupakan indikator hasil-hasil kerja dari komponen/detail kegiatan. Hasil ke lima analisis di atas selanjutnya dituangkan ke dalam matrik rencana aksi. Jumlah matrik ini akan menjadi banyak, karena masing-masing jenis kegiatan dalam satu program diformulasikan ke dalam satu matrik.



## IV. STRATEGI PENGEMBANGAN KAWASAN PERTANIAN

### 4.1 STRATEGI PENGEMBANGAN KAWASAN

*Master Plan* dan *Action plan* pengembangan kawasan jagung di Kabupaten Lima Puluh Kota sebagai rancang bangun bagi pembangunan pertanian di Sumatera Barat. Oleh karenanya, implementasi yang bertahan dan berkesinambungan adalah kunci keberhasilan. Perencanaan pengembangan kawasan melalui pendekatan *top-down policy* yaitu sejalan dengan arah kebijakan pembangunan pertanian nasional dan *bottom-up planning*, sesuai dengan kebutuhan masyarakat petani.

Secara garis besar rancang bangun pengembangan kawasan pertanian mencakup; (1) simulasi skenario arahan dan tujuan kebijakan dan program makro-regional yang bersifat strategis atau yang bersifat sebagai *master plan* dan (2) simulasi skenario sasaran program dan kegiatan mikro-lokasional yang bersifat taktis dan operasional atau yang bersifat sebagai *action plan*. *Action plan* merupakan penjabaran operasional dari *master plan* sebagai upaya untuk menyusun rencana yang lebih rinci dalam kurun waktu tahun jamak (*multi years*).

Perencanaan merupakan sejumlah kegiatan yang ditentukan sebelumnya untuk dilaksanakan pada suatu periode tertentu dalam rangka mencapai tujuan yang ditetapkan. Beberapa ahli memberikan pengertian perencanaan. Menurut Bintoro Tjokroaminoto 1984, perencanaan ialah proses mempersiapkan kegiatan-kegiatan secara sistematis yang akan dilakukan untuk mencapai tujuan tertentu.

Pendekatan yang digunakan dalam penyusunan *master plan* dan *action plan* adalah pendekatan yang sejalan dengan sistem perencanaan pembangunan nasional sebagaimana yang diamanahkan dalam undang-undang No. 25 tahun 2004, yaitu pendekatan : politik, teknokratis, keterpaduan *top down policy-bottom up planning* dan partisipatif.

- a. Pendekatan politik, menjadikan kebijakan kepala daerah terpilih sebagai *input* dalam perencanaan pengembangan kawasan pertanian. Dengan demikian, tujuan dan sasaran pembangunan nasional melalui penempatan kawasan komoditas pertanian harus dapat diintegrasikan dan





diharmonisasikan dengan visi misi kepala daerah dalam kebijakan dan strategi pengembangan kawasan pertanian.

- b. Pendekatan Teknokratik, mendudukan *action plan* pengembangan kawasan pertanian sebagai instrumen perencanaan *Scientific* yang disusun dengan menggunakan metode dan kerangka pikir ilmiah oleh Badan Pembangunan dan Perencanaan Daerah (BAPPEDA) dan Satuan Kerja Perangkat Daerah (SKPD). Sebagai penjabaran operasional dari Rencana Pembangunan Jangka Menengah Daerah (RPJMD) dan rencana strategis SKPD pada lingkup pertanian di kabupaten.
- c. Pendekatan keterpaduan *top down policy-bottom up planning*, mendudukan forum koordinasi musrenbang dan forum koordinasi teknis lainnya yang dilaksanakan menurut jenjang pemerintahan mulai di tingkat nagari, kecamatan dan kabupaten sebagai arena untuk negosiasi konsensus penetapan tujuan dan sasaran pengembangan kawasan pertanian di daerah.
- d. Pendekatan partisipatif, mendudukan bahwa pemilihan dan penetapan jenis dan volume kegiatan disesuaikan dengan kebutuhan, permasalahan dan aspirasi pertanian sebagai pelaku usaha serta pembiayaan dan pembinaan pengembangan kawasan pertanian untuk meningkatkan keswadayaan masyarakat.

Penyusunan *master plan* dan *action plan* pengembangan Kawasan Jagung Kabupaten Lima Puluh Kota bertujuan untuk merancang program dan kegiatan pembangunan secara detail, terarah dan terukur pada komoditi unggulan Tanaman Pangan (Jagung) yang ada di Kabupaten Lima Puluh kota. Perlu adanya tim kerja atau kelompok kerja yang didalamnya beranggotakan atau melibatkan para tenaga ahli sesuai dengan bidang kepakarannya, baik di bidang teknis, sosial dan ekonomi, sehingga hasilnya akan komprehensif.

Penyusunan *master plan* dan *action plan* kawasan pertanian dulunya berdasarkan Permentan No. 56 tahun 2016, sekarang direvisi menjadi Permentan Nomor 18/Permentan/RC.040/4/2018 dengan menambahkan peran korporasi di tingkat petani yang dimulai dengan pembentukan tim teknis di tingkat kabupaten oleh OPD terkait. Tim teknis ini akan berkoordinasi dengan tim penyusun *Master Plan* dan *action plan*. Tim teknis atau kelompok kerja yang dibentuk di dalamnya



beranggotakan atau melibatkan para tenaga ahli sesuai pada bidang kepakarannya, bidang teknis, sosial dan ekonomi, dan pemangku kepentingan yang ada di tingkat kabupaten agar hasilnya menjadi komprehensif.

Penyusunan *action plan* memperhatikan *master plan* komoditas unggulan di setiap provinsi dan dokumen perencanaan jangka menengah Kabupaten Lima Puluh Kota di bidang pertanian seperti RPJMD, Renstra Dinas Tanaman Pangan, Hortikultura dan perkebunan dan Dinas terkait lainnya dan idealnya didampingi oleh Tim Teknis provinsi agar sejalan dengan *master plan* provinsi yang telah dibuat.

Dokumen utama rencana aksi dibuat dalam bentuk matrik tahunan dengan isi pokok : (1) program dan sasaran kegiatan, (2) jenis dan volume kegiatan, (3) lokasi kegiatan di kecamatan dan nagari, (4) jadwal pelaksanaan kegiatan, (4) satuan kerja pelaksana kegiatan, (5) rencana kebutuhan dan sumber pendanaan, dan (6) indikator *ouput* dan *outcome*.

#### 4.2 ALUR PENYUSUNAN RENCANA AKSI

Dalam penyusunan *action plan* diperlukan tim kerja atau kelompok kerja yang di dalamnya beranggotakan atau melibatkan para perencana di kabupaten dan aparatur teknis di lapangan terutama penyuluh pertanian. Model penyusunan *action plan* pada dasarnya tidak baku, hal ini dikarenakan masing-masing komoditas unggulan bersifat unik dan spesifik, namun sebagai kisi-kisi umum untuk penyusunan *Action Plan* Kawasan Pertanian adalah sebagai berikut :

- a. Dibuat di setiap kabupaten lokasi kawasan komoditas unggulan pertanian yang idealnya disusun oleh tim penyusun rencana aksi yang dikoordinir oleh tim teknis kabupaten yang keanggotaannya melibatkan pemangku kepentingan yang ada di tingkat kabupaten.
- b. Penyusunannya memperhatikan *master plan* komoditas unggulan di setiap provinsi dan dokumen perencanaan jangka menengah daerah di bidang pertanian seperti RPJMD, Renstra SKPD bidang pertanian dan SKPD penunjangnya dan idealnya didampingi oleh tim teknis provinsi agar sejalan dengan *master plan* provinsi yang telah dibuat.
- c. Dokumen utama *action plan* dibuat dalam bentuk matrik tahunan dengan isi pokok yang mencakup : (1) program kegiatan; (2) indikator; (3) sasaran; (4)



lokasi kegiatan di kecamatan dan nagari; (5) satuan kerja pelaksana kegiatan; dan (6) rencana kebutuhan dan sumber pendanaan. Format matrik rencana aksi tahunan sebagaimana tertuang di dalam Permentan Nomor 18/Permentan/RC.040/4/2018 dapat dilihat pada Tabel 79.

Tabel 79. Contoh matrik *action plan* kawasan pertanian

No	Program Kegiatan	Indikator	Sasaran (ton, ha, dll)	Lokasi Kec/Nagari	Satker Pelaksana	Rencana Pembiayaan		
						APBN	APBD Prov	APBD Kab
1	Hulu							
2	Produksi							
3	Hilir							
4	Penunjang							
5	DII							
<b>Jumlah Kebutuhan Anggaran</b>								

Sumber : Permentan Nomor 18/Permentan/RC.040/4/2018

- d. Keseluruhan matrik-matrik tersebut selanjutnya direkapitulasi ke dalam satu matrik induk untuk kegiatan selama lima tahun, adapun matrik-matrik lainnya dijadikan sebagai lampiran dokumen rencana aksi.
- e. Dalam mengisi substansi dari matrik *Action Plan* dilakukan melalui proses perencanaan partisipatif guna menggali permasalahan dan kebutuhan nyata di lapangan yang dirumuskan menjadi serangkaian daftar rencana kegiatan yang disepakati para pemangku kepentingan, seperti terlihat pada Tabel 80.

Tabel 80. Contoh rencana aksi dan pembiayaan dari *action plan* kawasan pertanian

No	Program Kegiatan	Total Sasaran Program Kegiatan	Total Kebutuhan Anggaran Tahun I s/d Tahun V														
			APBN					APBD Prov					APBD Kab				
			I	II	III	IV	V	I	II	III	IV	V	I	II	III	IV	V
1	Hulu																
2	Produksi																
3	Hilir																
4	Penunjang																
5	DII																
<b>Total Anggaran</b>																	

Sumber : Permentan Nomor 18/Permentan/RC.040/4/2018

Metode yang digunakan dalam menggali permasalahan antara lain metode analisis pohon masalah (*problem tree analysis*), metode *Important Performance Analysis* (IPA) atau metode-metode lainnya. Secara khusus disajikan contoh langkah-langkah penggunaan metode analisis pohon masalah sebagai berikut:



- a. Menentukan desa Sentra Pertanian sebagai lokasi pengambilan data dan informasi yang dipilih secara *purposive sampling* berdasarkan karakteristik yang mewakili keragaman tipologi agroekosistem dan kondisi sosial ekonomi serta perbedaan tingkat perkembangan agribisnis yang terdapat di Kawasan Pertanian. *Output* dari tahap ini yaitu calon lokasi dan kelompok yang akan menjadi sasaran observasi. Semakin beragam kondisi desa-desa Sentra Pertanian, maka jumlah sampling yang ditetapkan akan semakin banyak.
- b. Melakukan persiapan perencanaan partisipatif dalam bentuk *Participatory Rural Appraisal* (PRA) dan *Focus Group Discussion* (FGD) yang didahului dengan penyusunan kuesioner semi terstruktur dan semi terbuka serta pembekalan kepada tim yang akan melaksanakan PRA dan FGD. *Output* dari tahap ini yaitu kuesioner PRA dan FGD yang telah disempurnakan oleh tim.
- c. Melakukan proses PRA dan FGD di tingkat desa dengan melibatkan Kelompok Tani dan pemangku kepentingan lainnya untuk melakukan penyusunan pohon masalah. *Output* proses ini yaitu hasil identifikasi permasalahan, aspirasi, dan kebutuhan pelaku usaha di tingkat lapangan.
- d. Melakukan penyusunan analisis kerangka kerja logis berdasarkan laporan hasil keseluruhan pelaksanaan PRA dan FGD di masing- masing desa serta melakukan rekonfirmasi data dan informasi apabila terdapat kesimpulan yang masih perlu diperjelas. *Output* proses ini yaitu indikasi kegiatan pengungkit yang akan dituangkan di dalam matrik *Action Plan*.
- e. Penyusunan matrik *Action Plan* berdasarkan hasil analisis kerangka kerja logis. *Output* dari proses ini yaitu rancangan matrik *Action Plan*.
- f. Melakukan FGD di tingkat kabupaten dengan melibatkan instansi lintas sektor untuk menganalisis rancangan matrik *Action Plan*. Hasil proses ini yaitu kesepakatan mengenai *Action Plan* final.

Alur kajian penyusunan *action plan* kawasan pertanian tanaman Perkebunan Kabupaten Lima Puluh Kota berdasarkan tuntunan mekanisme penyusunan yang terdapat pada Permentan Nomor 18/Permentan/RC.040/4/2018 dilaksanakan dengan tahap-tahap sebagai berikut :

- a. Analisis pemilihan sub kegiatan atau komponen kegiatan;
- b. Analisis pemilihan lokasi kegiatan;





- c. Analisis pemilihan calon penerima manfaat kegiatan dan satuan kerja pelaksana;
- d. Analisis penyusunan anggaran pembiayaan; dan
- e. Analisis penyusunan indikator keberhasilan (*output/outcome*) pelaksanaan kegiatan pengembangan kawasan pertanian tanaman perkebunan.





## V. INDIKATOR KEBERHASILAN

Visi pembangunan dalam Rencana Pembangunan Jangka Menengah Daerah (RPJMD) menggambarkan arah pembangunan atau kondisi masa depan daerah yang ingin dicapai dalam masa jabatan selama 5 (lima) tahun sesuai misi yang diemban. Adapun visi Kabupaten Lima Puluh Kota yaitu:

**“MEWUJUDKAN LIMA PULUH KOTA YANG MADANI, BERADAT DAN BERBUDAYA DALAM KERANGKA ADAT BASANDI SYARAK, SYARAK BASANDI KITABULLAH”**

Dalam upaya mewujudkan visi yang telah disusun Pemerintah Kabupaten Lima Puluh Kota telah merumuskan visi diatas melalui 5 Misi Pembangunan Daerah. Adapun ke 5 misi tersebut adalah sebagai berikut:

1. Meningkatkan kualitas sumber daya manusia yang berbudaya dan berdaya saing berlandaskan keimanan
2. Mendorong pertumbuhan dan perkembangan ekonomi lintas sektoral yang memiliki keunggulan ditingkat lokal dan regional
3. Mendorong potensi nagari sebagai poros pembangunan daerah
4. Meningkatkan kualitas pelayanan publik melalui reformasi birokrasi seutuhnya
5. Meningkatkan pembangunan infrastruktur secara terpadu yang mendorong pertumbuhan ekonomi dan kualitas kehidupan masyarakat yang lebih baik.

Dinas Tanaman Pangan Hortikultura dan Perkebunan mengawal pencapaian Misi 2. Mendorong pertumbuhan dan perkembangan ekonomi lintas sektoral yang memiliki keunggulan ditingkat lokal dan regional, dengan tujuan meningkatkan pertumbuhan dan perkembangan ekonomi masyarakat.

Dalam melaksanakan Pembangunan Kabupaten Lima Puluh Kota, Kepala Daerah menetapkan Agenda Prioritas Pembangunan Daerah dan Program Unggulan Pembangunan Daerah. Adapun Agenda prioritas pembangunan daerah Tahun 2021–2026 adalah sebagai berikut:

1. Pengembangan Masyarakat Madani



2. Peningkatan pembangunan IKK Sarilamak
3. Pariwisata dan peningkatan ekonomi masyarakat
4. Pengembangan pertanian dan perikanan menuju agribisnis
5. Peningkatan Pembangunan Infrastruktur Daerah

Dinas Tanaman Pangan Hortikultura dan Perkebunan melalui Misi 2, Mendorong pertumbuhan dan perkembangan ekonomi lintas sektoral dengan Program Unggulan Pengembangan Tanaman Jagung seluas 20.000 Hektar. Indikator keberhasilan kegiatan *master plan* dan *action plan* pengembangan kawasan jagung di Kabupaten Lima Puluh kota berupa adanya peningkatan luasan budidaya jagung seluas 20.000 ha secara berkelanjutan dan diharapkan akan menjadikan peluang terciptanya peningkatan PDRB. Pengembangan Kawasan jagung ini diharapkan terjadinya penumbuhan sector industri baru dalam pengolahan hasil produksi jagung di Kabupaten Lima Puluh Kota secara maksimal. Tentunya optimasi yang diharapkan terjadi pada seluruh sektor baik hulu, produksi, penunjang dan hilir. Adanya upaya tersebut akan memberikan dampak nyata bagi peningkatan kesejahteraan masyarakat khususnya petani.



## VI. RANCANGAN PROGRAM DAN KEGIATAN

### 6.1 Sasaran Program dan Kegiatan

Program kegiatan *Master Plan* dan *Action plan* pengembangan kawasan jagung di Kabupaten Lima Puluh Kota disusun berdasarkan visi dan misi pemerintah daerah. Adapun visi pemerintah Kabupaten Lima Puluh Kota yaitu; **“Mewujudkan Lima Puluh Kota yang Madani, Beradat dan Berbudaya dalam Kerangka Adat Basandi Syarak, Syarak Basandi Kitabullah”**.

Dinas Tanaman Pangan Hortikultura dan Perkebunan (Distanhortbun) seperti yang telah dijelaskan pada bab sebelumnya berupaya dalam mendorong pertumbuhan dan perkembangan ekonomi lintas sektoral dengan Program Unggulan Pengembangan Tanaman Jagung seluas 20.000 Hektar. *Master Plan* dan *Action plan* pengembangan kawasan jagung di Kabupaten Lima Puluh Kota dijabarkan dalam bentuk sasaran kegiatan yang akan dilaksanakan selama 5 tahun depan. Hal ini bertujuan guna mendukung pencapaian visi dan misi yang telah ditetapkan oleh Distanhortbun Kabupaten Lima Puluh Kota menjadi lebih terarah. Faktor-faktor kunci keberhasilan berfungsi untuk lebih menfokuskan strategi Distanhortbun Kabupaten Lima Puluh Kota dalam rangka pencapaian tujuan dan misi secara efektif dan efisien. Faktor-faktor kunci tersebut antara lain berupa potensi, peluang, kekuatan, tantangan, kendala, dan kelemahan yang dihadapi termasuk sumber daya, dana, sarana, dan prasarana serta peraturan perundang-undangan dan kebijakan yang digunakan.

Adapun tujuan dan sasaran strategis yang akan dicapai oleh Dinas Tanaman Pangan Hortikultura dan Perkebunan Kabupaten Lima Puluh Kota dalam Penyelenggaraan Akuntabilitas Satuan Kerja Daerah dapat dilihat pada Tabel 81.

Tabel 81. Penggunaan Lahan Kabupaten Kecamatan Pangkalan Koto Baru

TUJUAN	SASARAN	STRATEGI	ARAH KEBIJAKAN
Meningkatkan pertumbuhan dan perkembangan ekonomi masyarakat	Meningkatnya Produksi Tanaman Pangan, Hortikultura, dan Perkebunan	Penyediaan dan Pengembangan Sarana Pertanian	1. Pengawasan dan pendampingan penggunaan Sarana Pendukung Pertanian sesuai dengan Komoditas, Teknologi dan Spesifik Lokasi 2. Pengelolaan Sumber Daya Genetik (SDG) Hewan, Tumbuhan dan Mikro





TUJUAN	SASARAN	STRATEGI	ARAH KEBIJAKAN
			Organisme Kewenangan Kabupaten/Kota
	Penyediaan dan Pengembangan Prasarana Pertanian		<ol style="list-style-type: none"> <li>1. Pengelolaan Lahan Pertanian Pangan Berkelanjutan/LP2B, Kawasan Pertanian Pangan Berkelanjutan/KP2B dan Lahan Cadangan Pertanian Pangan Berkelanjutan/LCP2B, serta penyusunan Masterplan Pengembangan Prasarana, Sarana, Kawasan dan Komoditas Perkebunan</li> <li>2. Pembangunan, Rehabilitasi dan Pemeliharaan Jaringan Irigasi Tingkat Usaha Tani, Embung Pertanian, Jalan Usaha Tani, Dam Parit Pertanian, dan Balai Penyuluh di Kecamatan serta Sarana Pendukungnya</li> </ol>
	Pengendalian dan Penanggulangan Bencana Pertanian		<ol style="list-style-type: none"> <li>1. Pengendalian Organisme Pengganggu Tumbuhan (OPT), Penanganan Dampak perubahan (DPI), Penanggulangan pasca bencana alam bidang tanaman pangan, hortikultura, perkebunan, peternakan dan kesehatan hewan</li> </ol>
	Perizinan Usaha Pertanian		<ol style="list-style-type: none"> <li>1. Penertiban Izin Usaha Pertanian yang Kegiatan Usahanya dalam Daerah Kabupaten/Kota berupa Penyusunan Standar Pelayanan Publik, Penilaian Kelayakan dan Pemberian Pertimbangan Teknis, serta Pembinaan dan Pengawasan Penerapan Izin Usaha Pertanian</li> </ol>
	Peyuluhan Pertanian		<ol style="list-style-type: none"> <li>1. Peningkatan dan Pengembangan Kapasitas Kelembagaan Petani di Kecamatan dan Desa, Penyediaan</li> </ol>





TUJUAN	SASARAN	STRATEGI	ARAH KEBIJAKAN
			dan Pemanfaatan sarana prasarana Penyuluhan Pertanian, serta Pembentukan dan Penyelenggaraan Sekolah Lapang Kelompok Tani Tingkat Kabupaten/Kota

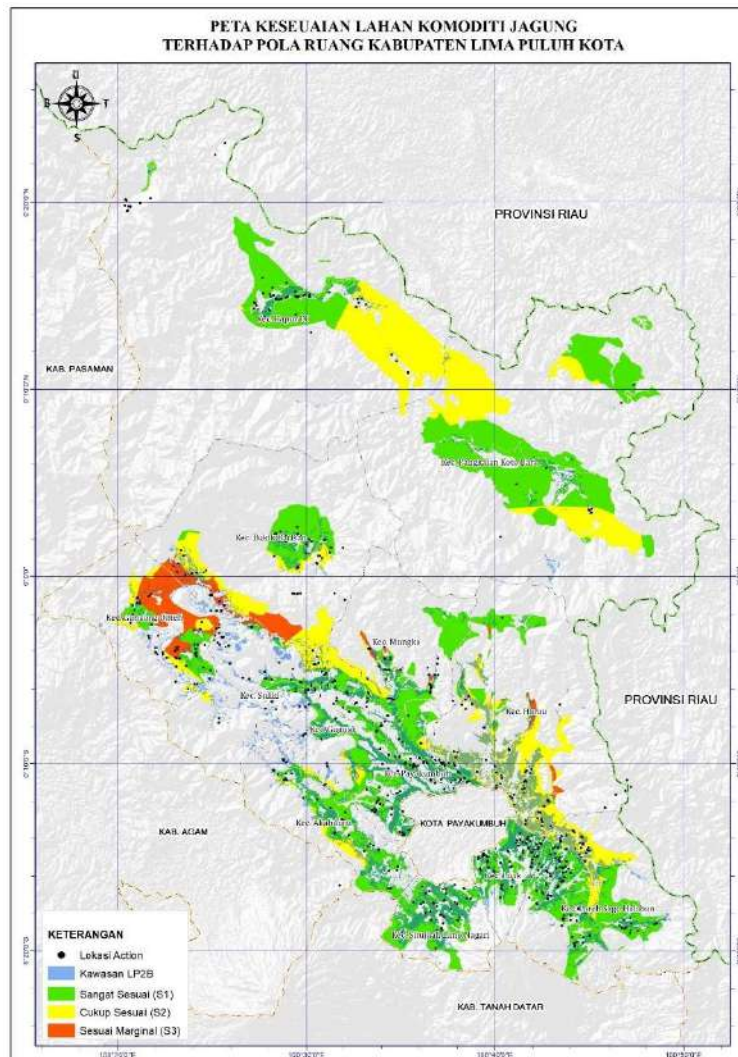
Sumber: Renstra Distanhortbun Kab. Lima Puluh Kota 2021-2026

Salah satu Program Unggulan Distanhortbun Kab. Lima Puluh Kota adalah Pengembangan Tanaman Jagung seluas 20.000 Hektar. Hasil kajian evaluasi kesesuaian lahan untuk pengembangan jagung di Kab. Lima Puluh Kota menunjukkan bahwasanya ada potensi pengembangan luasan tanam jagung sebesar 35.597 ha. Adapun hasil kajian analisis kesesuaian lahan untuk pengembangan jagung di Kab. Lima puluh kota dapat dilihat pada Tabel 82. Adapun sebaran ketersediaan lahan untuk pengembangan jagung dapat dilihat pada Gambar 79.

Tabel 82. Potensi Pengembangan Kawasan Jagung

Kesesuaian lahan dan pola ruang	Potensi		
	Lahan sawah	Lahan non- sawah	Grand Total
<b>S1</b>	<b>11,901</b>	<b>35,597</b>	<b>47,498</b>
Kawasan Hortikultura	-	4,052	4,052
Kawasan Perkebunan	-	21,595	21,595
Kawasan Perlindungan Setempat	2	2,172	2,174
Kawasan Tanaman Pangan	11,899	7,778	19,677
<b>S2</b>	<b>5,195</b>	<b>20,823</b>	<b>26,018</b>
Kawasan Hortikultura	-	1,833	1,833
Kawasan Perkebunan	-	9,529	9,529
Kawasan Perlindungan Setempat	-	1,160	1,160
Kawasan Tanaman Pangan	5,195	8,302	13,496
<b>S3</b>	<b>554</b>	<b>3,724</b>	<b>4,279</b>
Kawasan Hortikultura	-	835	835
Kawasan Perkebunan	-	181	181
Kawasan Perlindungan Setempat	-	92	92
Kawasan Tanaman Pangan	554	2,616	3,171
<b>J U M L A H (ha)</b>	<b>17,650</b>	<b>60,144</b>	<b>77,794</b>

Pada Tabel 82, dapat dilihat bahwa potensi pengembangan lahan jagung dapat dilakukan pada lahan dengan kondisi “sangat sesuai” yakni S1. Lahan potensi tersebut dapat bersumber dari lahan sawah dan non-sawah. Dalam upaya pengembangan lahan jagung ada beberapa upaya yang dapat dilakukan, diantaranya (i) Pemanfaatan lahan sawah dengan pola pengaturan pola tanam dengan potensi pengembangan 11,901 ha, dan (ii) Pembukaan lahan baru selain lahan sawah dengan potensi 35,597 ha.



Gambar 78. Peta Potensi Pengembangan Lahan Jagung di Kab. Lima Puluh Kota

Berdasarkan potensi kesesuaian lahan pada program *Master Plan* dan *Action plan* pengembangan kawasan jagung di Kabupaten Lima Puluh Kota, maka disusun program kegiatan berdasarkan 4 kategori program yakni upaya optimasi sektor Hulu, Produksi, Penunjang, dan Hilir. Adapun rincian keempat sektor tersebut sebagai berikut :

### 6.1.1 Sektor Hulu

Upaya peningkatan sektor hulu difokuskan pada pengembangan luasan kawasan jagung dan peningkatan produksi jagung di Kabupaten Lima Puluh Kota.



Berdasarkan analisis kesesuaian lahan untuk budidaya jagung maka di dapatkan luasan pembukaan lahan baru sebesar 35,597 ha. Selanjutnya perlu adanya dukungan bibit unggul dan pelatihan penangkar benih jagung. Adapun rincian kebutuhan sektor hulu dapat dilihat pada Tabel 83

Tabel 83. Program kegiatan optimasi sektor hulu

NO.	KEGIATAN	SASARAN	
		ANGKA	SATUAN
1	Pelatihan Petani Penangkar Benih	13	kegiatan
2	Pembukaan Lahan Baru	35597	ha
3	Pengadaan Bibit Unggul	622,94	ton

### 6.1.2 Sektor Produksi

Peningkatan sektor produksi ditujukan untuk meningkatkan sarana produksi dalam upaya pengembangan tanaman jagung di Kabupaten Lima Puluh Kota. Upaya yang dilakukan dalam rencana aksi ini akan mempengaruhi produksi jagung. Adapun upaya yang dapat dilakukan antara lain intensifikasi lahan pertanian dengan penerapan teknologi tepat guna dan penggunaan pupuk seimbang di lahan pertanian. Rekapitulasi program kegiatan sektor produksi dapat dilihat pada Tabel 84.

Tabel 84. Program kegiatan optimasi sektor produksi

NO.	KEGIATAN	SASARAN	
		ANGKA	SATUAN
1	Penyediaan Alat dan Mesin Panen	13	unit
2	Pengadaan Alat dan Mesin Pascapanen	4474	unit
3	Pengadaan Alat dan Mesin Pengolahan Tanah	1199	unit
4	Pengadaan Alat dan Mesin Penunjang	5316	unit
5	Pengadaan Alat Tanam Jagung	3534	unit
6	Pengadaan Kapur Pertanian	35 596,78	ton
7	Pengadaan Pupuk Anorganik	17 798,39	ton
8	Pengadaan Pupuk Organik	53 395,17	ton
9	Pengendalian Hama Penyakit Tanaman	35 596,78	ha

### 6.1.3 Sektor Penunjang

Sektor penunjang merupakan seluruh kegiatan sarana dan prasarana penunjang dalam upaya meningkatkan hasil produksi tanaman jagung. Diantaranya peningkatan sarana produksi, pelatihan dan sekolah lapang, peningkatan kapasitas





penyuluh, kelembagaan, dan hal lainnya yang dirasa penting guna menunjang sektor pertanian khususnya tanaman jagung di Kab. Lima Puluh Kota. Kompilasi hasil inventarisir kebutuhan sektor penunjang dapat dilihat pada Tabel 85.

Tabel 85. Program kegiatan optimasi sektor penunjang

NO.	KEGIATAN	SASARAN	
		ANGKA	SATUAN
1	Pelatihan dan Bimbingan Teknis	39	kegiatan
2	Pembangunan Rumah Kompos	13	unit
3	Pembangunan Sarana Irigasi	112	unit
4	Pembuatan Jalan Usaha Tani	17.80	km
5	Pengadaan Sekolah Lapang Budidaya Jagung	13	kegiatan

#### 6.1.4 Sektor Hilir

Sektor hilir pada penyusunan *action plan* pengembangan kawasan jagung di Kabupaten Lima Puluh Kota memiliki peranan penting khususnya dalam upaya peningkatan pendapatan petani. Salah satu kegiatan yang hendaknya dilakukan yakni pembentukan koperasi jagung yang menjadi pen jembatan antara petani dan konsumen. Selanjutnya kebutuhan hilirisasi produk jagung menjadi penting. Kompilasi program kegiatan sektor hilir dapat dilihat pada Tabel 86.

Tabel 86. Program kegiatan optimasi sektor hilir

NO.	KEGIATAN	SASARAN	
		ANGKA	SATUAN
1	Pelatihan Pengolahan Pascapanen dan Pemasaran	13	kegiatan
2	Pembangunan Rumah Produksi	13	unit
3	Pembentukan Koperasi Jagung	61	koperasi
4	Pengadaan Sarana dan Prasarana Pascapanen	13	unit

## 6.2 Rencana Pelaksanaan Kegiatan

Hasil penyusunan rencana kegiatan dan sasaran dari penyusunan *master plan* dan *action plan* ditargetkan dapat terealisasi hingga tahun 2027. Adapun tujuan dilaksanakannya kegiatan ini nantinya dapat meningkatkan produksi jagung, penyediaan bahan baku untuk industri hilir, meningkatkan kesejahteraan petani dan pelaku usaha, meningkatkan mutu produk hasil jagung, dan meningkatkan



penyediaan lapangan kerja dan kesempatan berusaha di Kabupaten Lima Puluh Kota.

Pelaksanaan kegiatan tersebut harus sejalan dengan rencana jangka panjang Pemerintah Daerah. Hal ini bertujuan agar pengembangan kawasan jagung terintegrasi dengan sektor lainnya, berdasarkan asas pembangunan berkelanjutan dan berwawasan lingkungan. Berdasarkan rincian kegiatan sektor hulu, produksi, hilir serta penunjang maka disusun rencana pelaksanaan kegiatan secara berkelanjutan dan terintegrasi. Adapun rencana pelaksanaan kegiatan *action plan* di Kabupaten Lima Puluh Kota dapat dilihat pada Tabel 87.

Tabel 87. Rekapitulasi kegiatan pengembangan kawasan jagung di Kab. Lima Puluh Kota

PROGRAM	KEGIATAN	SASARAN	UNIT
<b>Hulu</b>	<b>Pelatihan Petani Penangkar Benih</b>	<b>13.00</b>	<b>kegiatan</b>
Hulu	1 Pelatihan Petani Penangkar Benih	13.00	kegiatan
<b>Hulu</b>	<b>Pembukaan Lahan Baru</b>	<b>35596.78</b>	<b>kegiatan</b>
Hulu	1 Pembukaan Lahan Baru	35596.78	kegiatan
<b>Hulu</b>	<b>Pengadaan Bibit Unggul</b>	<b>622.94</b>	<b>ton</b>
Hulu	1 Pengadaan Bibit Unggul	622.94	ton
<b>Produksi</b>	<b>Pengadaan Alat dan Mesin Panen</b>	<b>13</b>	<b>unit</b>
Produksi	1 Penyediaan Alat dan Mesin Panen Jagung (Harvester)	13	unit
<b>Produksi</b>	<b>Pengadaan Alat dan Mesin Pascapanen</b>	<b>4474</b>	<b>unit</b>
Produksi	1 Alat Angkut Produksi (Gerobak)	2338	unit
Produksi	2 Bantuan Transportasi Angkut (Bentor)	239	unit
Produksi	3 Pengadaan Alat dan Mesin Chopper	711	unit
Produksi	4 Pengadaan Mesin Pemipil Jagung ( <i>Corn Sheller</i> )	1186	unit
<b>Produksi</b>	<b>Pengadaan Alat dan Mesin Pengolahan Tanah</b>	<b>1199</b>	<b>unit</b>
Produksi	1 Mesin Pengolah Tanah (Kultivator)	1186	unit
Produksi	2 Mesin Pengolah Tanah (Traktor Roda 4 Mini)	13	unit
<b>Produksi</b>	<b>Pengadaan Alat dan Mesin Penunjang</b>	<b>5316</b>	<b>unit</b>
Produksi	1 Bantuan Alat Penyiraman (Sprayer)	3534	unit
Produksi	2 Bantuan Mesin Potong Rumput	1782	unit
<b>Produksi</b>	<b>Pengadaan Alat Tanam Jagung</b>	<b>3534</b>	<b>unit</b>
Produksi	1 Pengadaan Alat Tanam Jagung	3534	unit
<b>Produksi</b>	<b>Pengadaan Kapur Pertanian</b>	<b>35596.78</b>	<b>ton</b>
Produksi	1 Pengadaan Kapur Pertanian	35596.779	ton
<b>Produksi</b>	<b>Pengadaan Pupuk Anorganik</b>	<b>17798.39</b>	<b>ton</b>
Produksi	1 Pupuk NPK	10679.03	ton



Produksi	2 Pupuk Urea	7119.36	ton
<b>Produksi</b>	<b>Pengadaan Pupuk Organik</b>	<b>53395.17</b>	<b>ton</b>
Produksi	1 Pupuk Kompos	53395.17	ton
<b>Produksi</b>	<b>Pengendalian Hama Penyakit Tanaman</b>	<b>35596.78</b>	<b>ha</b>
Produksi	1 Bantuan Pestisida, Insektisida, dan Herbisida	35596.78	ha
<b>Penunjang</b>	<b>Pelatihan dan Bimbingan Teknis</b>	<b>39</b>	<b>kegiatan</b>
Penunjang	1 Bimtek Budidaya Jagung	13	kegiatan
Penunjang	2 Bimtek OPT Jagung	13	kegiatan
Penunjang	3 Bimtek Pembuatan Pupuk Organik	13	kegiatan
<b>Penunjang</b>	<b>Pembangunan Rumah Kompos</b>	<b>13</b>	<b>unit</b>
Penunjang	1 Pembangunan Rumah Kompos	13	unit
<b>Penunjang</b>	<b>Pembangunan Sarana Irigasi</b>	<b>112</b>	<b>unit</b>
Penunjang	1 Pembangunan Sarana Irigasi Tanah Dalam	112	unit
<b>Penunjang</b>	<b>Pembuatan Jalan Usaha Tani</b>	<b>17.80</b>	<b>km</b>
Penunjang	1 Pembuatan Jalan Usaha Tani	17.80	km
<b>Penunjang</b>	<b>Pengadaan Sekolah Lapang Budidaya Jagung</b>	<b>235</b>	<b>kegiatan</b>
Penunjang	1 Pengadaan Demplot dan SL Budidaya Jagung	235	kegiatan
<b>Hilir</b>	<b>Pelatihan Pengolahan Pascapanen dan Pemasaran</b>	<b>13</b>	<b>kegiatan</b>
Hilir	1 Bimtek Pascapanen	13	kegiatan
<b>Hilir</b>	<b>Pembangunan Rumah Produksi</b>	<b>13</b>	<b>unit</b>
Hilir	1 Pembangunan Rumah Produksi	13	unit
<b>Hilir</b>	<b>Pembentukan Koperasi Jagung</b>	<b>61</b>	<b>kegiatan</b>
Hilir	1 Pembentukan Koperasi Jagung	61	kegiatan
<b>Hilir</b>	<b>Pengadaan Sarana dan Prasarana Pascapanen</b>	<b>13</b>	<b>unit</b>
Hilir	1 Pengadaan Gudang Penyimpanan	13	unit

#### 6.1.5 Lokasi (Kec/Desa)

Hasil analisis sebaran kesesuaian lahan untuk pengembangan jagung di Kab. Lima Puluh Kota di setiap nagari dapat dilihat pada Tabel 88. Pada lokasi kegiatan dilakukan beberapa kegiatan sesuai yang tertera pada Tabel 87. Hasil analisis kesesuaian lahan didapatkan Kecamatan Pangkalan Koto Baru memiliki luasan kegiatan terluas yakni 10780.24 ha yang tersebar pada 6 nagari.

Tabel 88. Sebaran potensi pengembangan kawasan jagung di setiap nagari

KECAMATAN/NAGARI	LUAS (ha)
<b>1. Akabiluru</b>	<b>1917.68</b>
Batuhampar	256.62



KECAMATAN/NAGARI	LUAS (ha)
Durian Gadang	104.16
Koto Tengah Batu Ampa	664.31
Pauh Sangik	52.67
Sariak Laweh	604.34
Suayan	103.22
Sungai Balantiak	132.37
<b>2. Bukik Barisan</b>	<b>2266.91</b>
Baruah Gunuang	80.15
Maek	2186.77
<b>3. Guguak</b>	<b>1810.23</b>
Guguak Viii Koto	557.67
Kubang	198.01
Simpang Sugiran	78.84
Sungai Talang	594.06
Vii Koto Talago	381.66
<b>4. Gunuang Omeh</b>	<b>1134.16</b>
Koto Tinggi	462.61
Pandam Gadang	315.11
Talang Anau	356.45
<b>5. Harau</b>	<b>1370.91</b>
Harau	1032.07
Koto Tuo	41.53
Lubuak Batingkok	27.54
Sarilamak	33.16
Solok Bio Bio	121.61
Taram	1.33
Tarantang	113.67
<b>6. Kapur Ix</b>	<b>4679.21</b>
Durian Tinggi	2462.06
Galugua	231.33
Koto Bangun	719.61
Koto Lamo	250.28
Muaro Paiti	16.38
Sialang	999.54
<b>7. Lareh Sago Halaban</b>	<b>4128.17</b>
Ampalu	1224.34
Balai Panjang	93.04
Batu Payuang	291.70
Bukik Sikumpa	237.14
Halaban	654.59
Labuah Gunuang	325.65
Sitanang	673.09
Tanjung Gadang	628.64





KECAMATAN/NAGARI	LUAS (ha)
<b>8. Luak</b>	<b>1175.70</b>
Andaleh	171.46
Mungo	155.79
Sungai Kamuyang	572.49
Tj. Haro Sikabu-Kabu Pd. Panjang	275.95
<b>9. Mungka</b>	<b>2144.07</b>
Jopang Manganti	128.20
Mungka	115.27
Simpang Kapuak	1288.45
Sungai Antuan	495.21
Talang Maur	116.94
<b>10. Pangkalan Koto Baru</b>	<b>10780.24</b>
Gunuang Malintang	3969.81
Koto Alam	220.25
Manggilang	390.17
Pangkalan	4028.33
Tanjuang Balik	1751.11
Tanjung Pauh	420.56
<b>11. Payakumbuh</b>	<b>1584.21</b>
Koto Baru Simalanggang	151.82
Koto Tengah Simalanggang	40.47
Piobang	313.34
Simalanggang	27.68
Sungai Beringin	82.94
Taeh Baruah	219.27
Taeh Bukik	748.69
<b>12. Situjuh Limo Nagari</b>	<b>2163.97</b>
Situjuh Banda Dalam	298.65
Situjuh Batua	409.14
Situjuh Gadang	360.74
Situjuh Ladang Laweh	472.49
Tungka	622.96
<b>13. Suliki</b>	<b>441.32</b>
Andiang	101.50
Koto Tengah	40.06
Limbanang	129.76
Pandam Gadang	0.10
Suliki	1.22
Sungai Rimbang	168.67
<b>Total Luasan</b>	<b>35596.78</b>

#### 6.1.6 Satker Pelaksana



Pelaksanaan kegiatan *master plan* dan *action plan* Ditanhortbun Kab. Lima Puluh Kota tentunya perlu dukungan seluruh elemen terkait dalam upaya peningkatan kawasan tanaman jagung. Adapun satuan kerja pelaksana dalam kegiatan ini dapat dilihat pada Tabel 89. Secara umum, Distanhortbun mengambil peran utama dalam pelaksanaan perluasan kawasan tanaman jagung, namun perlu sinergi dari OPD terkait dalam mensukseskan kegiatan ini.

Tabel 89. Satker pelaksana pengembangan kawasan jagung

PROGRAM	KEGIATAN	SATKER PELAKSANA
<b>Hulu</b>	Pembukaan Lahan baru	Distanhortbun
<b>Hulu</b>	Pelatihan Petani Penangkar Benih	Distanhortbun
<b>Hulu</b>	Pengadaan Bibit Unggul	Distanhortbun
<b>Produksi</b>	Pengadaan Alat dan Mesin Panen	Distanhortbun
<b>Produksi</b>	Pengadaan Alat dan Mesin Pascapanen	Distanhortbun
<b>Produksi</b>	Pengadaan Alat dan Mesin Pengolahan Tanah	Distanhortbun
<b>Produksi</b>	Pengadaan Alat dan Mesin Penunjang	Distanhortbun
<b>Produksi</b>	Pengadaan Alat Tanam Jagung	Distanhortbun
<b>Produksi</b>	Pengadaan Kapur Pertanian	Distanhortbun
<b>Produksi</b>	Pengadaan Pupuk Anorganik	Distanhortbun
<b>Produksi</b>	Pengadaan Pupuk Organik	Distanhortbun, Dinas Lingkungan Hidup, Perumahan Rakyat dan Pemukiman
<b>Penunjang</b>	Pengendalian Hama Penyakit Tanaman	Distanhortbun
<b>Penunjang</b>	Pelatihan dan Bimbingan Teknis	Distanhortbun, Dinas Lingkungan Hidup, Perumahan Rakyat dan Pemukiman
<b>Penunjang</b>	Pembangunan Rumah Kompos	Distanhortbun
<b>Penunjang</b>	Pembangunan Sarana Irigasi	Distanhortbun
<b>Penunjang</b>	Pembuatan Jalan Usaha Tani	Distanhortbun
<b>Penunjang</b>	Pengadaan Sekolah Lapang Budidaya Jagung	Distanhortbun
<b>Hilir</b>	Pelatihan Pengolahan Pascapanen dan Pemasaran	Distanhortbun, Dinas Perdagangan, Koperasi dan UMKM
<b>Hilir</b>	Pembangunan Rumah Produksi	Distanhortbun
<b>Hilir</b>	Pembentukan Koperasi Jagung	Dinas Perdagangan, Koperasi dan UMKM
<b>Hilir</b>	Pengadaan Sarana dan Prasarana Pascapanen	Dinas Pangan



### 6.1.7 Rencana pembiayaan

Penyusunan pembiayaan kegiatan mater plan dan action plan di dasarkan harga satuan di tahun 2022 dengan rincian biaya perkegiatan dapat dilihat pada Tabel 90. Selanjutnya, alokasi pembiayaan dirancang dengan persentase pembiayaan dari APBN (50%), APBD Provinsi (25%), dan APBD Kabupaten Lima Puluh Kota (50%).

Tabel 90. Rencana pembiayaan per satuan kegiatan

PROGRAM	URAIAN KEGIATAN	HARGA SATUAN (Rp. X 1000)	Perunit	APBN	APBD PROV	APBD KAB
Hulu	Pembukaan Lahan Baru	6.000	per ha	50%	25%	25%
Hulu	Pelatihan Petani Penangkar Benih	30.000	per kegiatan	50%	25%	25%
Hulu	Pengadaan Bibit Unggul	125.000	per ton	50%	25%	25%
Produksi	Penyediaan Alat dan Mesin Panen Jagung (Harvester)	427.500	per unit	50%	25%	25%
Produksi	Alat Angkut Produksi (Gerobak)	700	per unit	50%	25%	25%
Produksi	Bantuan Tempat Penjemuran Jagung (Terpal)	700	per unit	50%	25%	25%
Produksi	Bantuan Transportasi Angkut (Bentor)	40.000	per unit	50%	25%	25%
Produksi	Pengadaan Alat dan Mesin Chopper	5.000	per unit	50%	25%	25%
Produksi	Pengadaan Mesin Pemipil Jagung (Corn Sheller)	28.000	per unit	50%	25%	25%
Produksi	Penyediaan Mesin Pengering (Rotary Dryer)	70.000	per unit	50%	25%	25%
Produksi	Mesin Pengolah Tanah (Kultivator)	25.000	per unit	50%	25%	25%
Produksi	Mesin Pengolah Tanah (Traktor Roda 4 Mini)	300.000	per unit	50%	25%	25%
Produksi	Bantuan Alat Penyiraman (sprayer)	750	per unit	50%	25%	25%
Produksi	Bantuan Mesin Potong Rumput	3.000	per unit	50%	25%	25%
Produksi	Pengadaan Alat Pengukur Ph	100	per unit	50%	25%	25%
Produksi	Pengadaan Alat Penyiang (Power Weeder)	3.000	per unit	50%	25%	25%



PROGRAM	URAIAN KEGIATAN	HARGA SATUAN (Rp. X 1000)	Perunit	APBN	APBD PROV	APBD KAB
<b>Produksi</b>	Pengadaan Perangkat Uji Tanah Kering	2.500	per unit	50%	25%	25%
<b>Produksi</b>	Pengadaan Alat Tanam Jagung	1.500	per unit	50%	25%	25%
<b>Produksi</b>	Pengadaan Kapur Pertanian	700	per ton	50%	25%	25%
<b>Produksi</b>	Pupuk KCL	17.600	per ton	50%	25%	25%
<b>Produksi</b>	Pupuk NPK	16.000	per ton	50%	25%	25%
<b>Produksi</b>	Pupuk SP36	2.400	per ton	50%	25%	25%
<b>Produksi</b>	Pupuk Urea	16.000	per ton	50%	25%	25%
<b>Produksi</b>	Pupuk Za	10.000	per ton	50%	25%	25%
<b>Produksi</b>	Pupuk Kompos	2.100	per ton	50%	25%	25%
<b>Penunjang</b>	Bantuan Pestisida, Insektisida, dan Herbisida	500	per ha	50%	25%	25%
<b>Penunjang</b>	Pengadaan Waring	2.000	per ha	50%	25%	25%
<b>Penunjang</b>	Pengadaan Waring Penanggulangan Babi	2.000	per ha	50%	25%	25%
<b>Penunjang</b>	Pengendalian Hama Tikus	2.000	per ha	50%	25%	25%
<b>Penunjang</b>	Bimtek Budidaya Jagung	28.000	per kegiatan	50%	25%	25%
<b>Penunjang</b>	Bimtek OPT Jagung	28.000	per kegiatan	50%	25%	25%
<b>Penunjang</b>	Bimtek Pembuatan Pupuk organik	28.000	per kegiatan	50%	25%	25%
<b>Penunjang</b>	Bimtek Pengolahan Limbah Jagung	28.000	per kegiatan	50%	25%	25%
<b>Penunjang</b>	Pembangunan Rumah Kompos	200.000	per unit	50%	25%	25%
<b>Penunjang</b>	Pembangunan Sarana Irigasi Tanah Dalam	300.000	per unit	50%	25%	25%
<b>Penunjang</b>	Pembuatan Jalan Usaha Tani	950	per m	50%	25%	25%
<b>Penunjang</b>	Pembuatan Jembatan	15.000	per unit	50%	25%	25%





PROGRAM	URAIAN KEGIATAN	HARGA SATUAN (Rp. X 1000)	Perunit	APBN	APBD PROV	APBD KAB
<b>Penunjang</b>	Pengadaan Demplot dan SL Budidaya Jagung	40.000	per kegiatan	50%	25%	25%
<b>Hilir</b>	Bimtek Pascapanen	25.000	per kegiatan	50%	25%	25%
<b>Hilir</b>	Pembangunan Rumah Produksi	170.000	per unit	50%	25%	25%
<b>Hilir</b>	Pembentukan Koperasi Jagung	15.000	per kegiatan	50%	25%	25%
<b>Hilir</b>	Pengadaan Gudang Penyimpanan	280.000	per unit	50%	25%	25%
<b>Hilir</b>	Pengadaan Gudang Penyimpanan	280.000	per unit	50%	25%	25%

### 6.3 Indikator

Indikator capaian dalam pelaksanaan master plan dan action plan Kab. Lima Puluh Kota dapat dilihat pada tabel Secara umum rencana pelaksanaan kegiatan rencana pelaksanaan kegiatan dapat dilihat pada Tabel 91.

Tabel 91. Indikator capaian program kegiatan Action plan di Kab. Lima Puluh Kota.

NO.	PROGRAM	KEGIATAN	INDIKATOR
1	Hulu	Pembukaan Lahan Baru	Terlaksananya Perluasan Lahan Jagung
2	Hulu	Pelatihan Petani Penangkar Benih	Tersedianya Petani Pakar Penangkar Bibit Unggul Tanaman Jagung
3	Hulu	Pengadaan Bibit Unggul	Tersedianya Bibit Unggul Tanaman Jagung
4	Produksi	Penyediaan Alat dan Mesin Panen Jagung (Harvester)	Tersedianya Sarana pemanenan jagung secara otomatis
5	Produksi	Alat Angkut Produksi (Gerobak)	Tersedianya Sarana Transportasi Saprodi dan Hasil Panen dari/ke Lahan Jagung
6	Produksi	Bantuan Tempat Penjemuran Jagung (Terpal)	Tersedianya Sarana Tempat Penjemuran Jagung
7	Produksi	Bantuan Transportasi Angkut (Bentor)	Tersedianya Sarana Transportasi Produk Jagung ke Pasar dan Industri Pengolahan
8	Produksi	Pengadaan Alat dan Mesin Chopper	Tersedianya Alat dan Mesin Pencacahan Tanaman Jagung
9	Produksi	Pengadaan Mesin Pemipil Jagung (Corn Sheller)	Tersedianya Alat dan Mesin Pengolahan Pascapanen Tanaman Jagung
10	Produksi	Penyediaan Mesin Pengereng (Rotary Dryer)	Tersedianya Sarana Tempat Pengerengan Jagung Pipilan



NO.	PROGRAM	KEGIATAN	INDIKATOR
11	Produksi	Mesin Pengolah Tanah (Kultivator)	Tersedianya Alat dan Mesin Pengolahan Tanah
12	Produksi	Mesin Pengolah Tanah (Traktor Roda 4 Mini)	Tersedianya Alat dan Mesin Pengolahan Tanah
13	Produksi	Bantuan Alat Penyiraman (sprayer)	Tersediannya Alat dan Mesin Pemeliharaan Tanaman
14	Produksi		
15	Produksi	Bantuan Mesin Potong Rumput	Tersediannya Alat dan Mesin Pemeliharaan Tanaman
16	Produksi	Pengadaan Alat Pengukur Ph	Tersediannya Alat Pengukur Ph Tanah
17	Produksi	Pengadaan Alat Penyiang (Power Weeder)	Tersediannya Alat dan Mesin Pemeliharaan Tanaman
18	Produksi	Pengadaan Perangkat Uji Tanah Kering	Tersediannya Informasi Tentang Kondisi Tanah dan Lahan
19	Produksi	Pengadaan Alat Tanam Jagung	Tersedianya Alat dan Mesin Tanam Jagung
20	Produksi	Pengadaan Kapur Pertanian	Terlaksananya Pengadaan Kapur Pertanian untuk Budidaya Jagung
21	Produksi	Pupuk KCL	Terlaksananya Pengadaan Pupuk KCL untuk Pengembangan Jagung
22	Produksi	Pupuk NPK	Terlaksananya Pengadaan Pupuk NPK untuk Pengembangan Jagung
23	Produksi	Pupuk SP36	Terlaksananya Pengadaan Pupuk SP36 untuk Pengembangan Jagung
24	Produksi	Pupuk Urea	Terlaksananya Pengadaan Pupuk Urea untuk Pengembangan Jagung
25	Produksi	Pupuk Za	Terlaksananya Pengadaan Pupuk Za untuk Pengembangan Jagung
26	Produksi	Pupuk Kompos	Terlaksananya Pengadaan Pupuk Kompos untuk Pengembangan Jagung
27	Penunjang	Bantuan Pestisida, Insektisida, dan Herbisida	Terlaksananya Kegiatan Pengendalian Organisme Pengganggu Tanaman
28	Penunjang	Pengadaan Waring	Terlaksananya Kegiatan Pengendalian Organisme Pengganggu Tanaman
29	Penunjang	Pengadaan Waring Penanggulangan Babi	Terlaksananya Kegiatan Pengendalian Organisme Pengganggu Tanaman
30	Penunjang	Pengendalian Hama Tikus	Terlaksananya Kegiatan Pengendalian Organisme Pengganggu Tanaman
31	Penunjang	Bimtek Budidaya Jagung	Terlaksananya Kegiatan Peningkatan SDM Petani Jagung
32	Penunjang	Bimtek OPT Jagung	Terlaksananya Kegiatan Peningkatan SDM Petani Jagung
33	Penunjang	Bimtek Pembuatan Pupuk organik	Terlaksananya Kegiatan Peningkatan SDM Petani Jagung
34	Penunjang	Bimtek Pengolahan Limbah Jagung	Terlaksananya Kegiatan Peningkatan SDM Petani Jagung
35	Penunjang	Pembangunan Rumah Kompos	Tersedianya Sarana Produksi Pupuk Organik
36	Penunjang	Pembangunan Sarana Irigasi Tanah Dalam	Terjaminnya Ketersediaan Air Untuk Budidaya Jagung
37	Penunjang	Pembuatan Jalan Usaha Tani	Terjaminnya Aksesibilitas Kawasan Pertanian Tanaman Pangan
38	Penunjang	Pembuatan Jembatan	Terjaminnya Aksesibilitas Kawasan Pertanian Tanaman Pangan



NO.	PROGRAM	KEGIATAN	INDIKATOR
39	Penunjang	Pengadaan Demplot dan SL Budidaya Jagung	Terlaksananya Kegiatan Peningkatan SDM Petani Jagung
40	Hilir	Bimtek Pascapanen	Terlaksananya Kegiatan Pengolahan Hasil Pertanian Tanaman Jagung dan Pemasaran Produk Olahan Jagung
41	Hilir	Pembangunan Rumah Produksi	Tersedianya Sarana Produksi Hilirisasi dan Diversifikasi Produk Jagung
42	Hilir	Pembentukan Koperasi Jagung	Terciptanya Koperasi Petani Tanaman Pangan
43	Hilir	Pengadaan Gudang Penyimpanan	Terciptanya Fasilitas Gudang Penyimpanan Tanaman Pangan





## VII. MANAJEMEN PENGEMBANGAN KAWASAN PERTANIAN

### 7.1 Implementasi dan Operasional

*Master Plan* dan *Action Plan* pengembangan kawasan jagung merupakan kumpulan aktivitas kegiatan dan pembagian tugas diantara para pelaku atau penanggungjawab di bidang pertanian. Lebih lanjut, *action plan* merupakan penghubung antara “tataran konsep” atau cetak biru dengan kumpulan kegiatan dalam jangka panjang, menengah maupun jangka pendek. Implementasi dari kegiatan *Master Plan* dan *Action Plan* pengembangan kawasan jagung Kabupaten Lima Puluh Kota dipengaruhi oleh manajemen yang dilaksanakan baik secara umum maupun dalam menghadapi permasalahan yang ada. Struktur organisasi pelaksana dalam aspek kontrol dan koordinasi harus konsisten dan terarah. Implementasi operasional utamanya untuk program dan kegiatan yang sudah ada kesepakatan dan alokasi penganggarnya. Penjelasan mengenai kesiapan implementasi yang mencakup kegiatan, organisasi pelaksanaan, organisasi pengelola, dan penganggaran. Kriteria kesiapan dalam mekanisme penganggaran, sesuai dengan kesepakatan pendanaan yang telah disepakati, beberapa pekerjaan akan diimplementasikan dengan dukungan jasa pengadaan baik barang ataupun jasa.

Hal lain kebutuhan daftar centang terutama terkait kriteria kesiapan alokasi pendanaan dan administrasi pendukung lainnya, seperti program kegiatan sudah terintegrasi dalam SKPD, dokumen RPJMD, penunjukan Organisasi Perangkat Daerah (OPD) penanggung jawab untuk melakukan koordinasi dan rencana tindak lanjut yang telah disepakati sejak awal. Sesuai pendekatan yang bersifat partisipatif, pelaksana kegiatan berasal dari instansi terkait yaitu Dinas Tanaman Pangan, Hortikultura dan Perkebunan dan instansi yang relevan dalam menunjang kelancaran kegiatan diantaranya Dinas Perdagangan, Koperasi dan UMKM; Balai Benih; BAPPEDA; PU; Perguruan Tinggi; dan Dinas Lingkungan Hidup, Perumahan Rakyat dan Pemukiman. Sinergi Organisasi Perangkat Daerah OPD diharapkan dapat bekerja sesuai kewenangan masing-masing, supaya kegiatan *action plan* berjalan secara maksimal.





## 7.2 Rencana Anggaran Biaya

Perkiraan biaya kegiatan *Master plan* dan *Action Plan* Pengembangan Kawasan hingga tahun 2027 diperkirakan mencapai Rp. 902.513.871.000, dengan rincian APBN sebesar Rp. 451.256.935.000, APBD Provinsi Rp. 225.628.468.000, dan APBD Kabupaten sebesar Rp. 225.628.468.000. Namun jika dirujuk pada skala kegiatan prioritas maka rincian kegiatan *action plan* dapat dilihat pada Tabel 92. Adapun pembiayaan sektor hulu hanya Rp. 291.838.628.000 yang difokuskan pada Pelatihan Petani Penangkar Benih, Pembukaan Lahan Baru, dan Pengadaan Bibit Unggul.

Pada program produksi perlu biaya sebesar Rp. 439.620.221.000 terdiri dari 5 (lima) jenis kegiatan yakni: Pengadaan pupuk kompos, pupuk NPK, Pupuk Urea, Pengadaan Kapur Pertanian, serta Bantuan Pestisida, Insektisida, dan Herbisida. Selanjutnya untuk Program Penunjang dibutuhkan biaya sebesar Rp. 9.764.000.000 dengan rincian kegiatan Pengadaan Sekolah Lapang Budidaya Jagung dan Bimtek Pembuatan Pupuk Organik. Selain program hulu, produksi dan program penunjang terdapat program yang menjadi prioritas yakni pembentukan Koperasi Petani Jagung dengan dukungan dana mencapai Rp. 915.000.000. Adapun rincian detail pelaksanaan *master plan* dan *action plan* Kab. Lima Puluh Kota dapat dilihat pada Lampiran matriks *action plan*.



Tabel 92. Skala prioritas kegiatan Action plan di Kab. Lima Puluh Kota.

Prioritas	PROGRAM	KEGIATAN PRIORITAS	VOLUME	SASARAN	ESTIMASI BIAYA (Rp. x1000)			
					BIAYA	APBN	APBD PROV	APBD KAB
1	Hulu	Pelatihan Petani Penangkar Benih	13	kegiatan	390.000	195.000	97.500	97.500
2	Hulu	Pembukaan Lahan Baru	35596.78	ha	213.580.674	106.790.337	53.395.169	53.395.169
3	Hulu	Pengadaan Bibit Unggul	623	ton	77.867.954	38.933.977	19.466.988	19.466.988
4	Produksi	Pupuk Kompos	53395	ton	112.129.854	56.064.927	28.032.463	28.032.463
5	Produksi	Pupuk NPK	10679	ton	170.864.539	85.432.269	42.716.134	42.716.134
6	Produksi	Pupuk Urea	7119	ton	113.909.693	56.954.846	28.477.423	28.477.423
7	Produksi	Pengadaan Kapur Pertanian	35597	ton	24.917.745	12.458.872	6.229.436	6.229.436
8	Produksi	Bantuan Pestisida, Insektisida, dan Herbisida	35597	ha	17.798.389	8.899.194	4.449.597	4.449.597
9	Hilir	Pembentukan Koperasi Jagung	61	kegiatan	915.000	457.500	228.750	228.750
10	Penunjang	Pengadaan Demplot dan SL Budidaya Jagung	235	kegiatan	9.400.000	4.700.000	2.350.000	2.350.000
<b>TOTAL</b>					<b>742.137.850</b>	<b>371.068.925</b>	<b>185.534.462</b>	<b>185.534.462</b>

### 7.3 Jangka Waktu

Jangka waktu pelaksanaan kegiatan *Master Pland* dan *Action Plan* Pengembangan Kawasan Jagung Kabupaten Lima Puluh Kota direncanakan dimulai pada tahun 2022 hingga tahun 2027. Rincian *time line* kegiatan dapat dilihat pada Lampiran matriks *action plan*. Daftar kegiatan serta satuan kerja pelaksana bertanggung jawab untuk target dan indikator yang direncanakan dan waktu pelaksanaan kegiatan tersebut. Implementasi yang telah diambil harus selalu dimonitor terus-menerus, apakah berjalan lancar dan memberikan hasil yang diharapkan.

### 7.4 Monitoring, Evaluasi dan Pelaporan

Pengawasan dan pengendalian (*controlling*), merupakan proses untuk mengamati secara terus menerus (berkesinambungan) pelaksanaan rencana kerja yang sudah disusun dan mengadakan koreksi (perbaikan) terhadap penyimpangan yang terjadi. Kegiatan *monitoring* lebih terfokus pada kegiatan yang akan dilaksanakan dan indikator kegiatan pengembangan kawasan jagung. *Monitoring* dilakukan dengan cara menggali untuk mendapatkan informasi secara regular berdasarkan indikator yang telah ada, dengan maksud mengetahui apakah kegiatan yang sedang berlangsung sesuai dengan *action plan* dan prosedur yang telah disepakati. Indikator *monitoring* mencakup esensi aktivitas dan target yang ditetapkan pada perencanaan program pengembangan kawasan jagung. Apabila *monitoring* dilakukan dengan baik akan bermanfaat dalam memastikan pelaksanaan kegiatan tetap pada jalurnya (sesuai pedoman dan perencanaan program *action plan*). Juga memberikan informasi kepada pengelola program apabila terjadi hambatan dan penyimpangan, serta sebagai masukan dalam melakukan evaluasi.

Adapun arahan untuk Dinas Tanaman Pangan, Hortikultura dan Perkebunan Kabupaten Lima Puluh Kota dalam mencapai tujuan pelaksanaan *monitoring* dan evaluasi adalah sebagai berikut;

1. Mengkaji apakah kegiatan-kegiatan yang dilaksanakan telah sesuai dengan rencana aksi baik sektor hulu, produksi, penunjang, dan hilir;

2. Mengidentifikasi masalah yang timbul agar langsung dapat diatasi;
3. Melakukan penilaian apakah pola kerja dan manajemen yang digunakan sudah tepat untuk mencapai tujuan akhir kegiatan;
4. Mengetahui kaitan antara kegiatan dengan tujuan untuk memperoleh ukuran kemajuan;
5. Menyesuaikan kegiatan dengan lingkungan yang berubah, tanpa menyimpang dari tujuan;
6. Memberikan masukan tentang kebutuhan dalam melaksanakan program;
7. Memberikan informasi tentang metode yang tepat untuk melaksanakan dan menyelesaikan kegiatan.

Hal yang paling prinsip dalam pelaksanaan *monitoring* dan evaluasi adalah acuan kegiatan *monitoring* adalah ketentuan-ketentuan yang disepakati dan diberlakukan, selanjutnya *sustainability* kegiatannya harus terjaga, dalam pelaksanaannya objektivitas sangat diperhatikan dan orientasi utamanya adalah pada tujuan program itu sendiri. Prinsip-prinsip yang dapat dilakukan Dinas Tanaman Pangan, Hortikultura dan Perkebunan Kabupaten Lima Puluh Kota dalam melaksanakan *monitoring* adalah sebagai berikut:

1. *Monitoring* harus dilakukan secara terus-menerus
2. *Monitoring* harus menjadi umpan balik bagi perbaikan kegiatan program organisasi
2. *Monitoring* harus memberi manfaat baik terhadap organisasi maupun terhadap pengguna produk atau layanan.
3. *Monitoring* harus dapat memotivasi staf dan sumber daya lainnya untuk berprestasi
4. *Monitoring* harus berorientasi pada peraturan yang berlaku
5. *Monitoring* harus obyektif
6. *Monitoring* harus berorientasi pada tujuan program.

Adapun mengenai prinsip-prinsip evaluasi, ada enam prinsip dasar yang dapat diimplementasikan oleh Dinas Tanaman Pangan, Hortikultura dan Perkebunan Kabupaten Lima Puluh Kota dalam pelaksanaan *action plan* pengembangan kawasan jagung, yaitu:

1. Prinsip berkesinambungan, artinya dilakukan secara berkelanjutan.



2. Prinsip menyeluruh, artinya keseluruhan aspek dan komponen program harus dievaluasi.
3. Prinsip obyektif, artinya pelaksanaannya bebas dari kepentingan pribadi.
4. Prinsip sah, yaitu mengandung konsistensi yang benar-benar mengukur yang seharusnya diukur.
5. Prinsip penggunaan kritis
6. Prinsip kegunaan atau manfaat

Mekanisme *Monev Master plan* dan *Action Plan* pengembangan kawasan jagung yaitu dengan memonitor pelaksanaan program dan kegiatan oleh berbagai pelaku melalui indikator keluaran dan manfaat yang telah disusun dalam *action plan* serta mengevaluasi hasil-hasilnya melalui indikator dampak sebagai masukan perumusan kembali kebijakan dan program. Pelibatan *stakeholders* yang penting ada pada evaluasi hasil dan perumusan program sangat mendukung konsep transparansi dalam pelaksanaan *monev*.

## VIII. PENUTUP

*Master plan* dan *Action plan* merupakan dokumen perencanaan kawasan yang disusun sebagai salah satu upaya untuk merespon tantangan pembangunan pertanian dalam memenuhi kebutuhan pangan yang semakin berat dari tahun 2022-2027. Dokumen ini merupakan rincian kegiatan hasil inventarisir dari kebutuhan masyarakat dan Dinas Tanaman Pangan, Hortikultura dan Perkebunan Kabupaten Lima Puluh Kota. *Master plan* dan *Action Plan* akan menjadikan pembangunan sektor pertanian berupa pengembangan kawasan jagung menjadi lebih terarah dan berkelanjutan.

*Master plan* dan *Action plan* pengembangan kawaasan jagung ini merupakan penjabaran dari Rencana Strategis (Renstra) Dinas Tanaman Pangan, Hortikultura dan Perkebunan Kabupaten Lima Puluh Kota Tahun 2021 sampai dengan 2026. Dokumen ini secara rinci telah memuat program dan kegiatan-kegiatan yang akan dilaksanakan dalam lima tahun untuk mencapai sasaran yang telah ditetapkan. Indikator kinerja dari kegiatan disini telah memuat *output* dan *outcome* setiap program kegiatan yang dilaksanakan baik dari sektor Hulu, Produksi, Hilir, dan Penunjang.

Demikianlah *Master plan* dan *Action plan* pengembangan kawaasan jagung tahun 2022 – 2027. Dokumen ini disusun untuk menjadi arah dan pedoman dalam pelaksanaan tugas pokok dan fungsinya guna mencapai Misi Daerah 5 (Lima) tahun kedepan. Semoga dapat menjadi bahan bagi siapa saja yang membutuhkannya dan khususnya bagi Dinas Tanaman Pangan, Hortikultura dan Perkebunan Kabupaten Lima Puluh Kota. Terima kasih.

## DAFTAR PUSTAKA

- Arsyad, B. Samad, dan H. Azhary. 1980. Ilmu Iklim dan Pengairan. CV. Yasaguna. Jakarta.
- BPS Lima Puluh Kota, 2022. Badan Pusat Statistik Kabupaten Lima Puluh Kota dalam Angka. BPS Lima Puluh Kota. Kabupaten Lima Puluh Kota.
- Doorenbos, J. And W.O.Pruitt. 1977. Guidelines for Predicting Crop Water Requirement. Paper No. 33. FAO. Rome.
- Ekaputra, Eri Gas, 2007. "Dinamika Hidrologi Daerah Aliran Sungai Ditinjau dari Keberlanjutan Sumberdaya Air untuk Pengembangan Pertanian." Disertasi. Sekolah Pascasarjana Universitas Gadjah Mada.
- Firman T. 2004. Major issues in Indonesia's urban land development. Land Use Policy. 21(2004): 347-355.
- Israelsen, O.W. and Hansen, V.E. 1962. Irrigation Principles and Practices. Jhon Wiley and Sons, Inc. New York.
- Kalsim, dkk. 2007. Bahan Ajar Teknik Irigasi dan Drainase. Bogor. Fakultas Teknologi Pertanian IPB. [http://tep.fateta.ipb.ac.id/elearning/pdf/topic2kuliah kebutuhan air irigasi-dkk.pdf](http://tep.fateta.ipb.ac.id/elearning/pdf/topic2kuliah%20kebutuhan%20air%20irigasi-dkk.pdf) [16 Maret 2010].
- Kartasapoetra, A. G., Sutedjo dan E. Pollein. 1991. Teknologi Pengairan Pertanian. Bandung. PT Bina Aksara. 188 hal.
- Koehuan, Jonathan E. 2003. Analisis Pemanfaatan dan Pengelolaan Air di Sistem Irigasi Kalibawang Kabupaten Kulon Progo. [www.google.com](http://www.google.com) [ 1 Februari 2010 ].
- Molden, David. 1997. Accounting for water Use and Productivity. SWIM Paper 1. IMMI. Colombo - Srilangka.
- Renstra Distanhortbun, 2021. Rencana Strategis Dinas Tanaman Pangan Hortikultura dan Perkebunan Lima Puluh Kota. Dinas Tanaman Pangan Hortikultura dan Perkebunan Lima Puluh Kota. Kabupaten Lima Puluh Kota
- RPJMD Lima Puluh Kota, 2021. Rencana Pembangunan Jangka Menengah Daerah (RPJMD) Perubahan Tahun 2021-2026 Kabupaten Lima Puluh Kota. Pemerintah Kabupaten Lima Puluh Kota.

# LAMPIRAN





**DOKUMENTASI KEGIATAN**



Gambar 1. Pembukaan sosialisasi penyusunan Master Plan dan Action plan Pengembangan kawasan Jagung oleh Kepala Dinas Tanaman Pangan, Hortikultura dan Perkebunan



Gambar 2. Pemaparan materi sosialisasi penyusunan action plan kawasan pertanian komoditi tanaman perkebunan oleh Ketua Pelaksana





Gambar 3. Audiensi sosialisasi penyusunan master plan dan action plan pengembangan kawasan jagung terdiri dari instansi terkait



Gambar 4. Diskusi materi Sosialisasi Master Plan dan Action Plan di Pandu oleh Bapak Kabid



**ALBUM PETA**  
**PENYUSUNAN MASTER PLAN DAN ACTION PLAN PENGEMBANGAN KAWASAN JAGUNG**  
**KABUPATEN LIMA PULUH KOTA**



**KERJASAMA ANTARA**  
**DINAS TANAMAN PANGAN, HORTIKULTURA DAN PERKEBUNAN**  
**KABUPATEN LIMA PULUH KOTA**  
**DENGAN**  
**LEMBAGA PENELITIAN DAN PENGABDIAN KEPADA MASYARAKAT**  
**UNIVERSITAS ANDALAS**  
**TAHUN 2022**

## KATA PENGANTAR

Dengan mengucapkan puji syukur pada Tuhan Yang Maha Esa kami telah dapat menyelesaikan album peta Penyusunan Master Plan dan Action Plan Pengembangan Kawasan Jagung Kabupaten Lima Puluh Kota, melalui tahapan desk study dokumen dan data sekunder, verifikasi lapangan, rekapitulasi data-data, analisis data (deskriptif, numerik dan spasial), FGD rencana pengembangan, penyusunan matrik action plan dan *public sharing*. Pekerjaan ini dilaksanakan oleh Dinas Tanaman Pangan, Hortikultura dan Perkebunan (Distanhortbun) Kabupaten Lima Puluh Kota bekerjasama dengan Lembaga Penelitian dan Pengabdian kepada Masyarakat (LPPM) Universitas Andalas Padang.

Album peta ini berisikan layout peta sebaran secara spasial rencana aksi atau action plan pengembangan kawasan jagung Kabupaten Lima Puluh Kota yang berlangsung mulai dari ditandatanganinya Surat Pejanjian Kerja (SPK) pada tanggal 4 Juli 2022 antara Distanhortbun Kabupaten Lima Puluh Kota dengan LPPM Universitas Andalas. Sumber dana kegiatan penyusunan master plan dan action plan pengembangan kawasan jagung Kabupaten Lima Puluh Kota berasal dari DPA Distanhortbun Kabupaten Lima Puluh Kota anggaran tahun 2022.

Demikianlah album peta ini kami buat sesuai dengan Kerangka Acuan Kerja (KAK) yang telah disepakati. Semoga dapat bermanfaat bagi Pemerintah Kabupaten Lima Puluh Kota, khususnya Dinas Tanaman Pangan, Hortikultura dan Perkebunan (Distanhortbun), Atas kerjasamanya diucapkan terima kasih.

Padang, Desember 2022

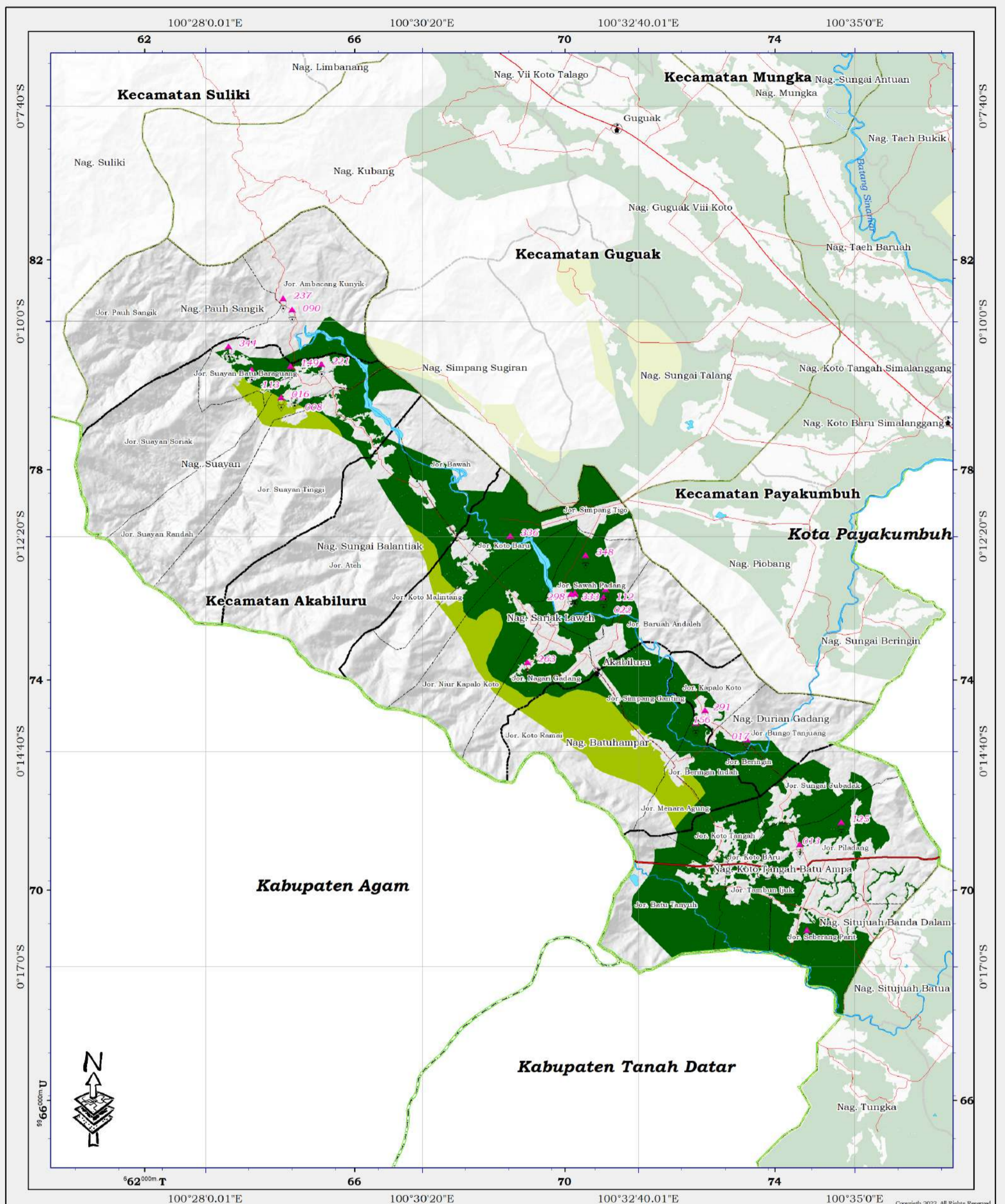
Dr. Delvi Yanti, S.TP, MP  
NIP. 19840123 200912 2 003



## DAFTAR GAMBAR

1	Peta Kesesuaian Lahan dan Sebaran Kelompok Tani Kecamatan Akabiluru .....	4
2	Peta Kesesuaian Lahan dan Sebaran Kelompok Tani Kecamatan Bukik Barisan .....	5
3	Peta Kesesuaian Lahan dan Sebaran Kelompok Tani Kecamatan Guguk .....	6
4	Peta Kesesuaian Lahan dan Sebaran Kelompok Tani Kecamatan Gunuang Omeh .....	7
5	Peta Kesesuaian Lahan dan Sebaran Kelompok Tani Kecamatan Harau .....	8
6	Peta Kesesuaian Lahan dan Sebaran Kelompok Tani Kecamatan Kapur IX.....	9
7	Peta Kesesuaian Lahan dan Sebaran Kelompok Tani Kecamatan Lareh Sago Halaban .....	10
8	Peta Kesesuaian Lahan dan Sebaran Kelompok Tani Kecamatan Luak .....	11
9	Peta Kesesuaian Lahan dan Sebaran Kelompok Tani Kecamatan Mungka .....	12
10	Peta Kesesuaian Lahan dan Sebaran Kelompok Tani Kecamatan Pangkalan Koto Baru.....	13
11	Peta Kesesuaian Lahan dan Sebaran Kelompok Tani Kecamatan Payakumbuh.....	14
12	Peta Kesesuaian Lahan dan Sebaran Kelompok Tani Kecamatan Situjuh Limo Nagari.....	15
13	Peta Kesesuaian Lahan dan Sebaran Kelompok Tani Kecamatan Suliki.....	16
14	Peta Potensi Pengembangan Lahan dan Sebaran Kelompok Tani Kecamatan Akabiluru.....	17
15	Peta Potensi Pengembangan Lahan dan Sebaran Kelompok Tani Kecamatan Bukik Barisan .....	18
16	Peta Potensi Pengembangan Lahan dan Sebaran Kelompok Tani Kecamatan Guguk.....	19
17	Peta Potensi Pengembangan Lahan dan Sebaran Kelompok Tani Kecamatan Gunuang Omeh .....	20
18	Peta Potensi Pengembangan Lahan dan Sebaran Kelompok Tani Kecamatan Harau.....	21
19	Peta Potensi Pengembangan Lahan dan Sebaran Kelompok Tani Kecamatan Kapur IX .....	22
20	Peta Potensi Pengembangan Lahan dan Sebaran Kelompok Tani Kecamatan Lareh Sago Halaban.....	23
21	Peta Potensi Pengembangan Lahan dan Sebaran Kelompok Tani Kecamatan Luak .....	24
22	Peta Potensi Pengembangan Lahan dan Sebaran Kelompok Tani Kecamatan Mungka.....	25
23	Peta Potensi Pengembangan Lahan dan Sebaran Kelompok Tani Kecamatan Pangkalan Koto Baru .....	26
24	Peta Potensi Pengembangan Lahan dan Sebaran Kelompok Tani Kecamatan Payakumbuh .....	27
25	Peta Potensi Pengembangan Lahan dan Sebaran Kelompok Tani Kecamatan Situjuh Limo Nagari.....	28
26	Peta Potensi Pengembangan Lahan dan Sebaran Kelompok Tani Kecamatan Suliki.....	29





**MASTER PLAN DAN ACTION PLAN  
PENGEMBANGAN KAWASAN JAGUNG  
KABUPATEN LIMA PULUH KOTA**

**Gambar :PETA KESESUAIAN LAHAN  
DAN SEBARAN KELOMPOK TANI  
KECAMATAN AKABILURU**

Skala 1:68,000

Sistem Proyeksi : Universal Transverse Mercator  
Sistem Grid : Geografi  
Datum Horizontal : SRGI 2013 Kertas A3

**LEGENDA :**

<b>Pemerintahan</b>	<b>Batas-batas</b>	<b>Transportasi</b>	<b>Kesesuaian Lahan (KL)</b>
Kantor Bupati	Batas Kabupaten/Kota	Jalan Arteri	S1 (sangat sesuai)
Kantor Camat	Batas Kecamatan	Jalan Kolektor	S2 (cukup sesuai)
Kelompok Tani	Batas Nagari	Jalan Lokal	S3 (sesuai marginal)
	Batas Jorong		

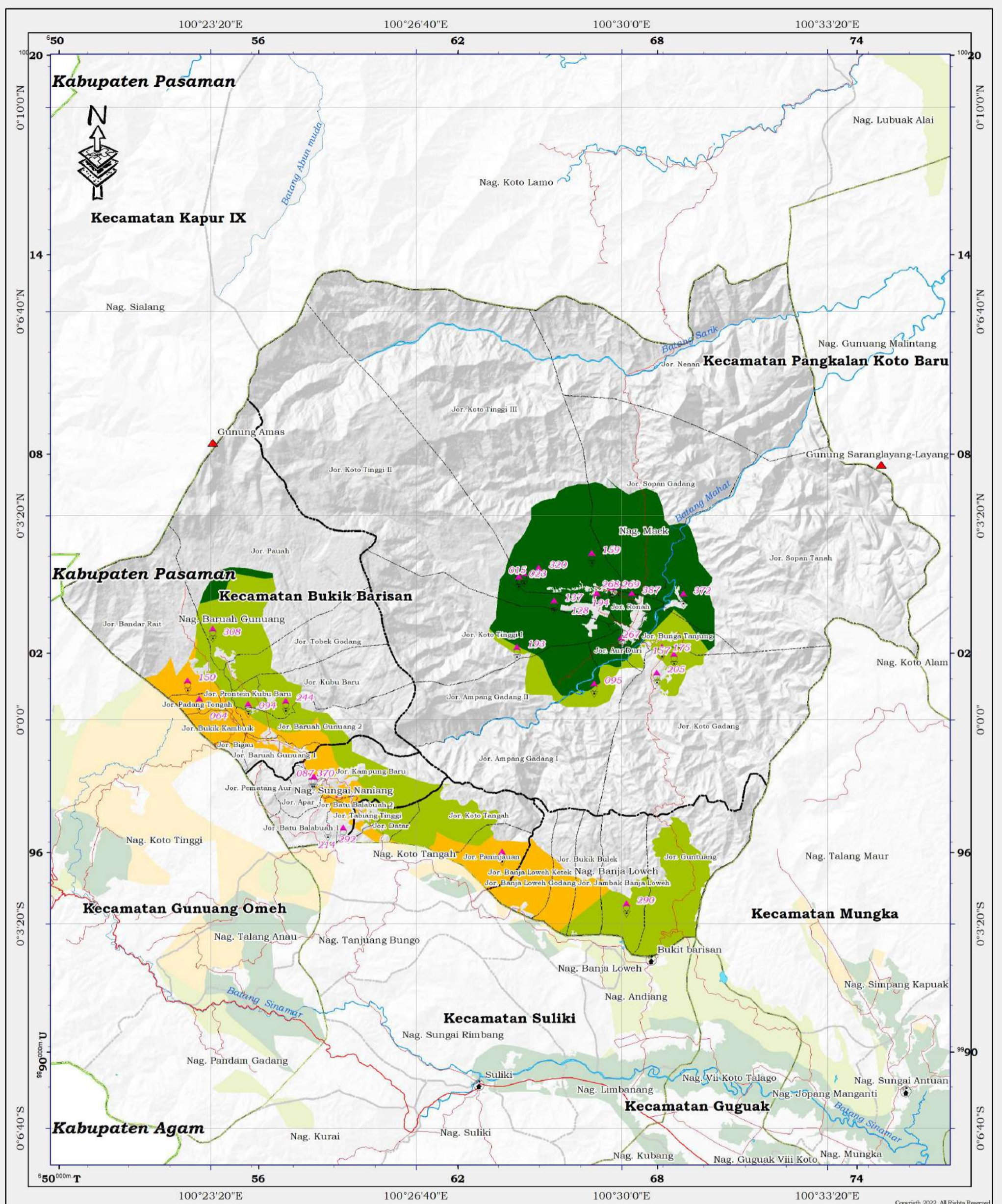
**Keterangan Peta :**  
 1. Sebaran kesesuaian lahan jagung kategori S1, S2 dan S3 disesuaikan dengan arahan pola ruang Kabupaten Lima Puluh Kota yaitu (1) kawasan tanaman pangan, (2) kawasan hortikultura (3) kawasan perkebunan dan (4) kawasan perlindungan setempat.  
 2. Kawasan potensi pengembangan jagung memiliki status KL-S1 yang berada di luar lahan sawah (LSD) dan belcas sawah.  
 3. Sebaran kelompok tani diuraikan secara rinci pada tabulasi program kegiatan Action Plan Kabupaten Lima Puluh Kota.

 DINAS TANAMAN PANGAN, HORTIKULTURA DAN PERKEBUNAN PEMERINTAH KABUPATEN LIMA PULUH KOTA Jalan Prof. Anis Henly, MA Komplek Kantor Bupati - Sarilamak Telp./Fax. (0752) 7470715	 LEMBAGA PENELITIAN DAN PENGABDIAN KEPADA MASYARAKAT (LPPM) UNIVERSITAS ANDALAS Gedung STP Lantai II Kampus, Limau Manis, Padang 25163 Telp./Fax. (0751) 72645
--	--



Gambar 1. Peta Kesesuaian Lahan dan Sebaran Kelompok Tani Kecamatan Akabiluru





Copyright 2022, All Rights Reserved.

**MASTER PLAN DAN ACTION PLAN  
PENGEMBANGAN KAWASAN JAGUNG  
KABUPATEN LIMA PULUH KOTA**

**Gambar :PETA KESESUAIAN LAHAN  
DAN SEBARAN KELOMPOK TANI  
KECAMATAN BUKIK BARISAN**

**LEGENDA :**

<b>Pemerintahan</b>	<b>Batas-batas</b>	<b>Transportasi</b>	<b>Kesesuaian Lahan (KL)</b>
Kantor Bupati	Batas Kabupaten/Kota	Jalan Arteri	S1 (sangat sesuai)
Kantor Camat	Batas Kecamatan	Jalan Kolektor	S2 (cukup sesuai)
Kelompok Tani	Batas Nagari	Jalan Lokal	S3 (sesuai marginal)
	Batas Jorong		

**Keterangan Peta :**

- Sebaran kesesuaian lahan jagung kategori S1, S2 dan S3 disesuaikan dengan arahan pola ruang Kabupaten Lima Puluh Kota yaitu (1) kawasan tanaman pangan, (2) kawasan hortikultura (3) kawasan perkebunan dan (4) kawasan perlindungan setempat.
- Kawasan potensi pengembangan jagung memiliki status KL-S1 yang berada di luar lahan sawah (LSD) dan belcas sawah.
- Sebaran kelompok tani diuraikan secara rinci pada tabulasi program kegiatan Action Plan Kabupaten Lima Puluh Kota.



DINAS TANAMAN PANGAN, HORTIKULTURA DAN PERKEBUNAN  
PEMERINTAH KABUPATEN LIMA PULUH KOTA  
Jalan Prof. Aniz Henly, MA Komplek Kantor Bupati - Sarilamak  
Telp./Fax. (0752) 7470715



LEMBAGA PENELITIAN DAN PENGABDIAN KEPADA MASYARAKAT (LPPM)  
UNIVERSITAS ANDALAS  
Gedung STP Lantai II Kampus, Limau Manis, Padang 25163  
Telp./Fax. (0751) 72645

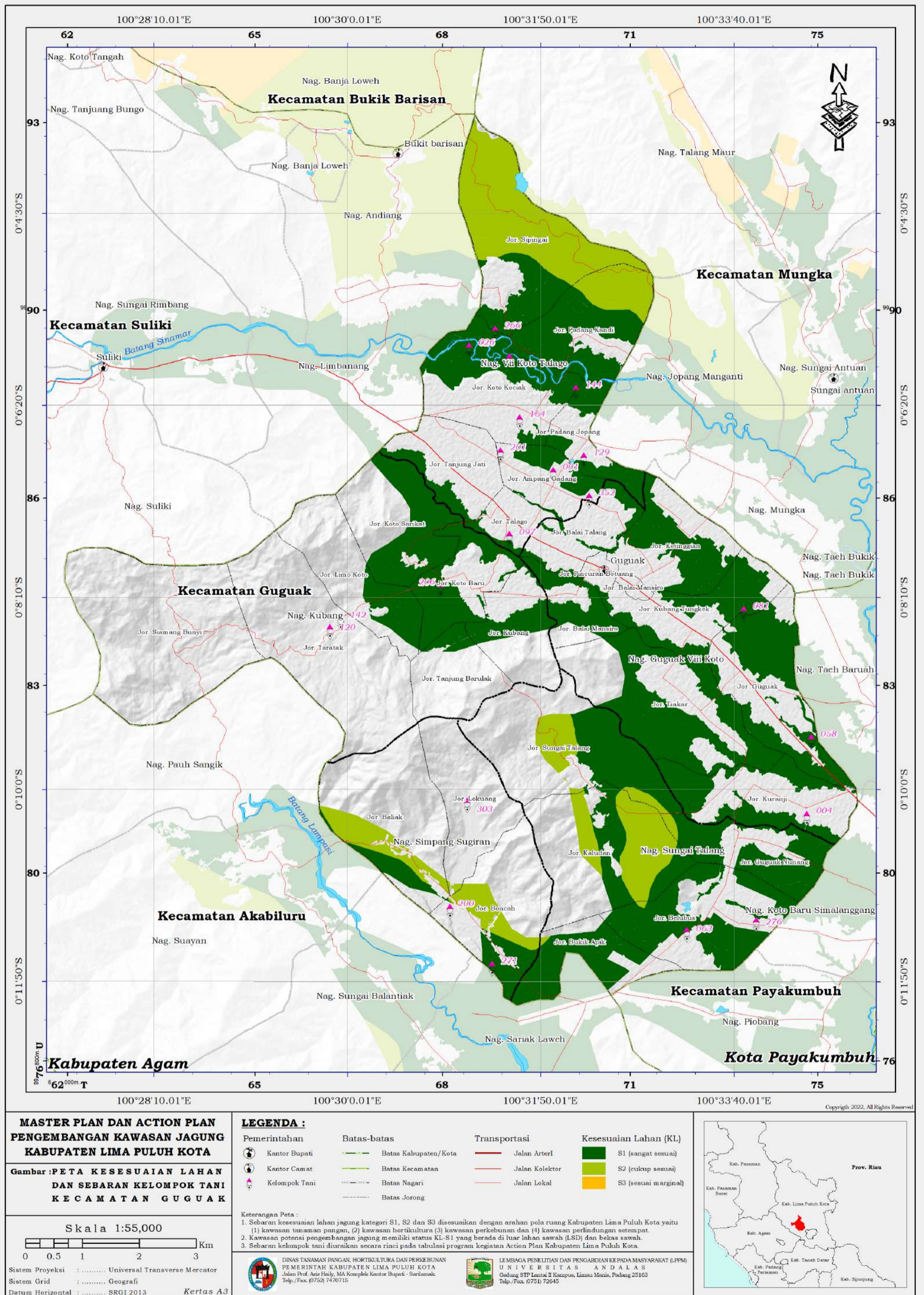


Skala 1:102,000

Sistem Proyeksi : Universal Transverse Mercator  
Sistem Grid : Geografi  
Datum Horizontal : SRGI 2013 Kertas A3

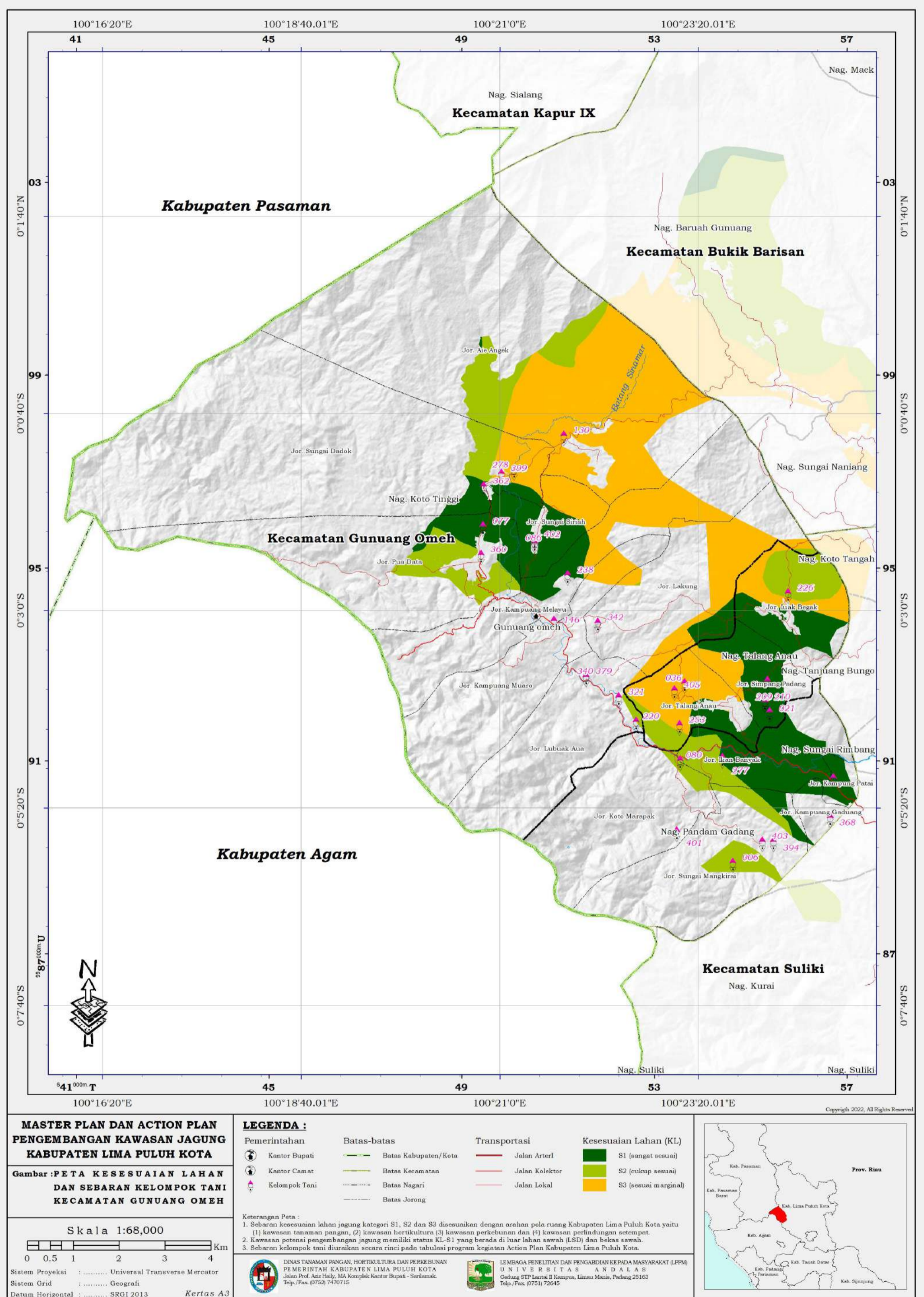
Gambar 2. Peta Kesesuaian Lahan dan Sebaran Kelompok Tani Kecamatan Bukik Barisan





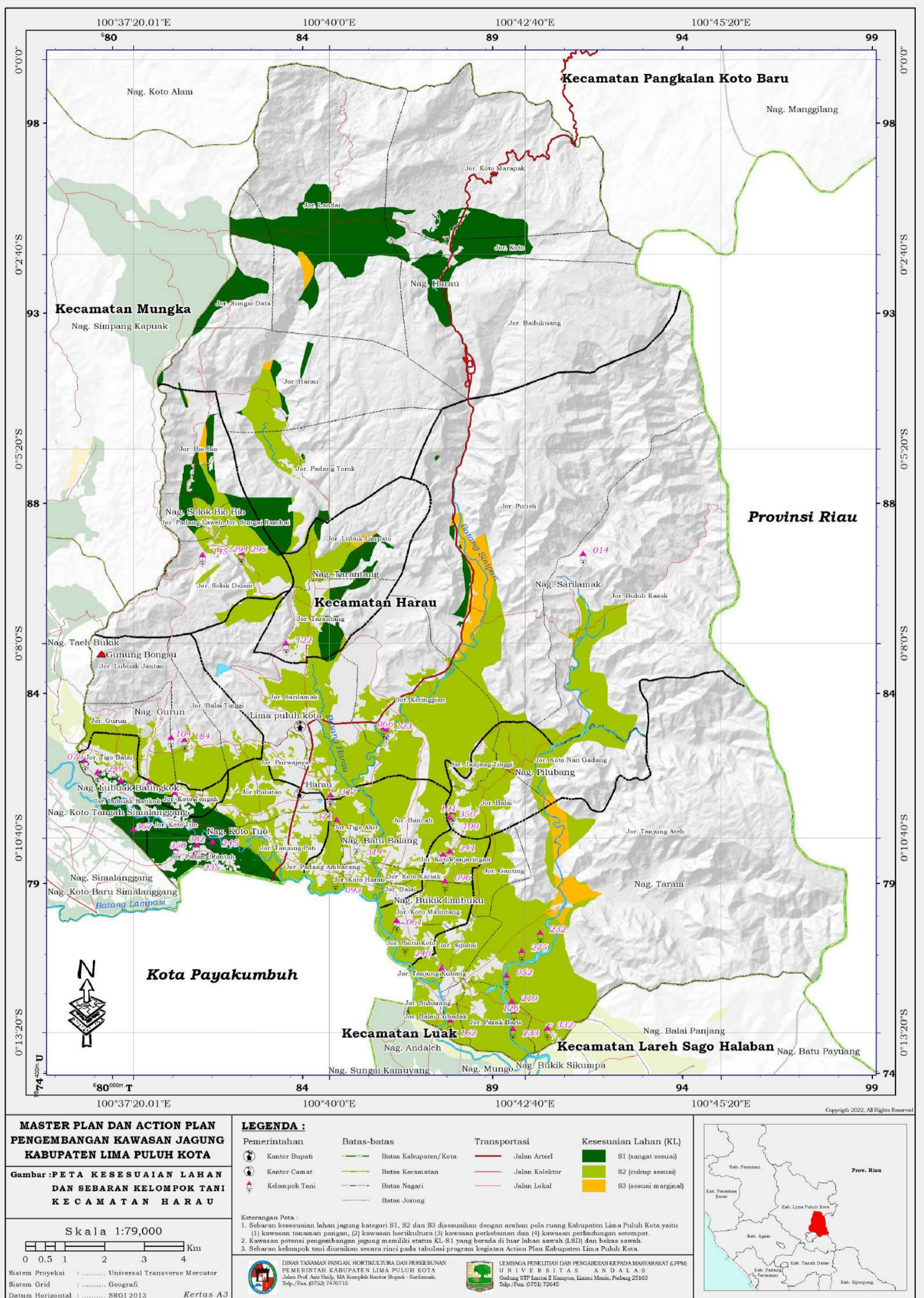
Gambar 3. Peta Kesesuaian Lahan dan Sebaran Kelompok Tani Kecamatan Guguak





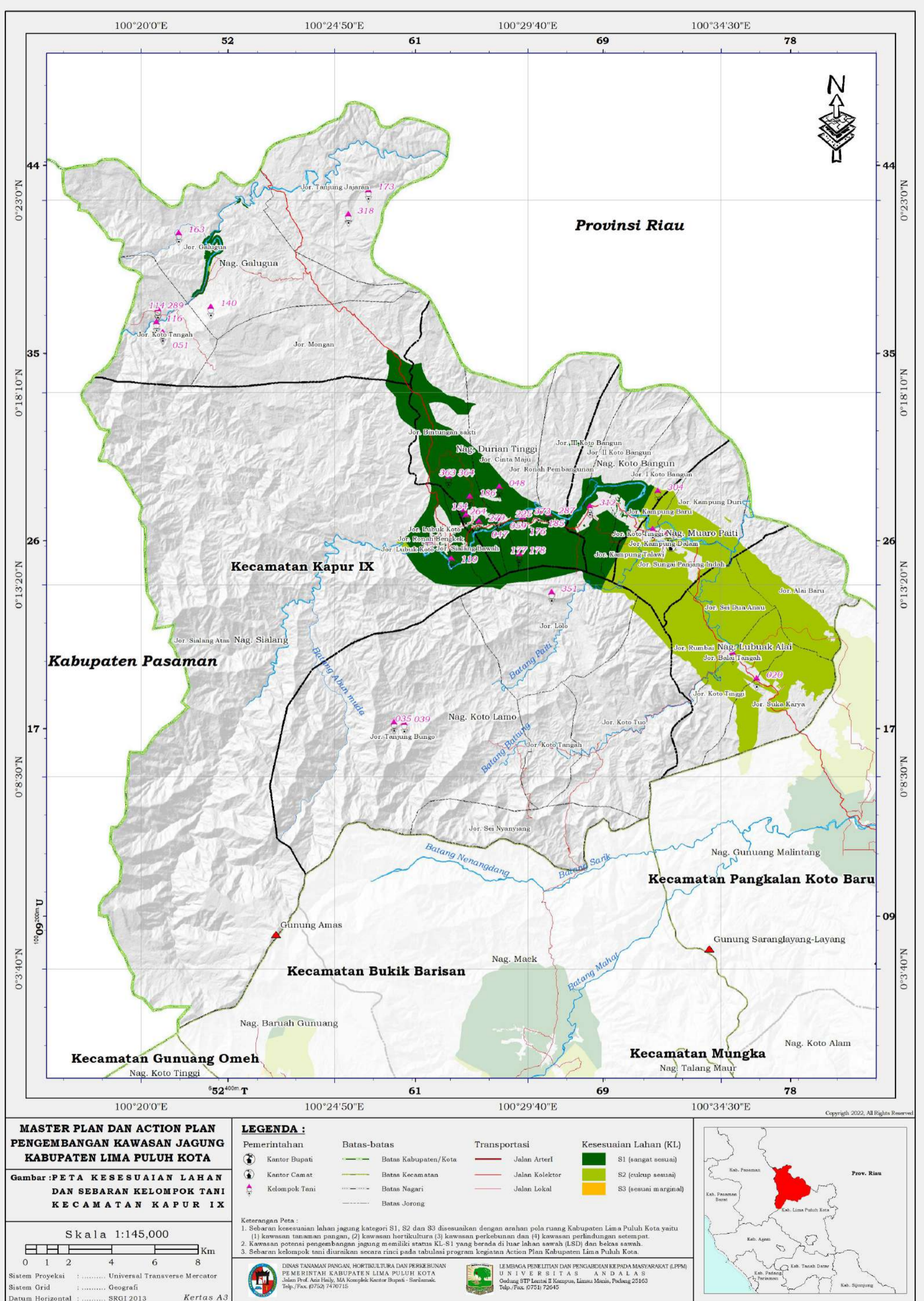
Gambar 4. Peta Kesesuaian Lahan dan Sebaran Kelompok Tani Kecamatan Gunuang Omeh





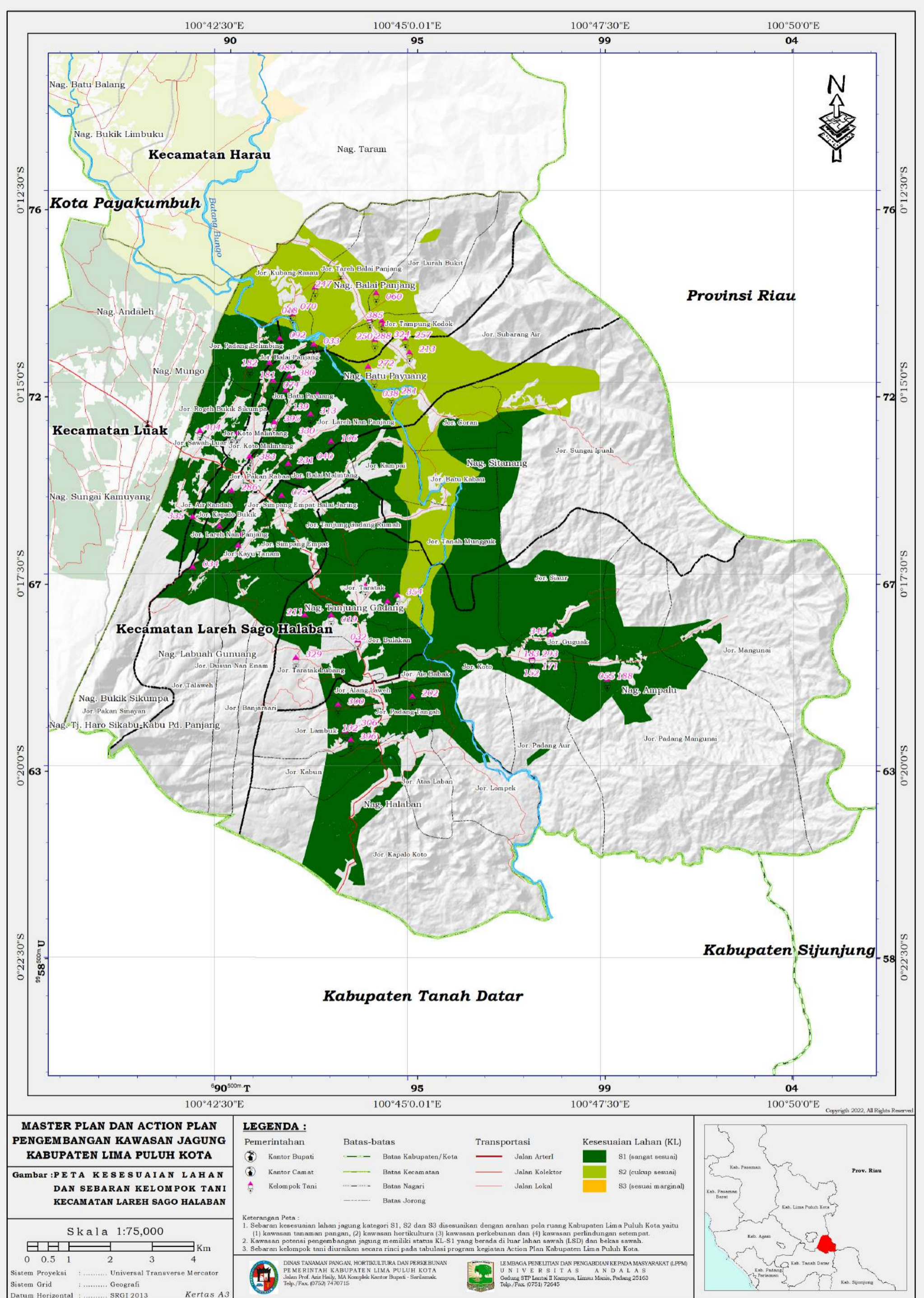
Gambar 5. Peta Kesesuaian Lahan dan Sebaran Kelompok Tani Kecamatan Harau





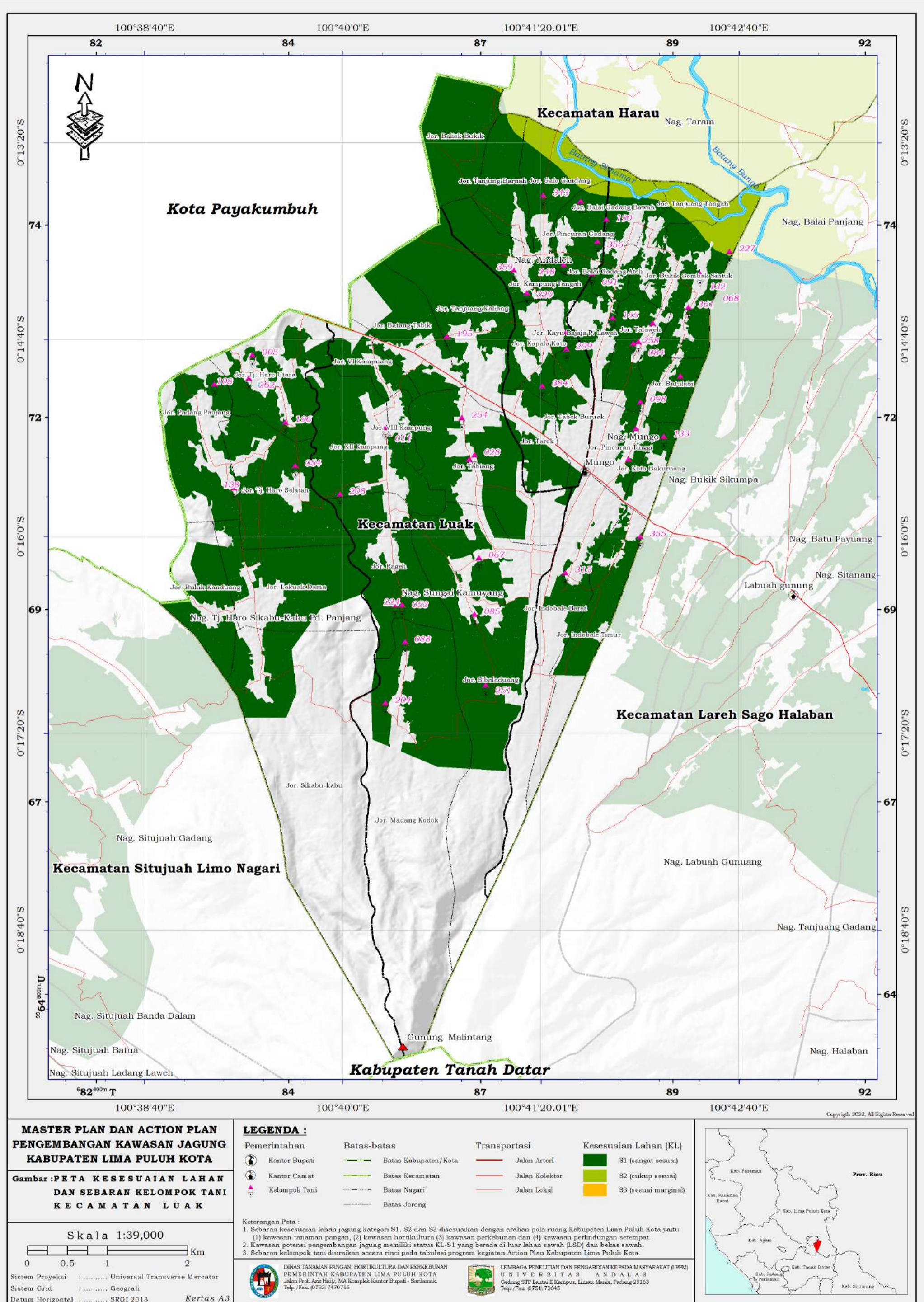
Gambar 6. Peta Kesesuaian Lahan dan Sebaran Kelompok Tani Kecamatan Kapur IX





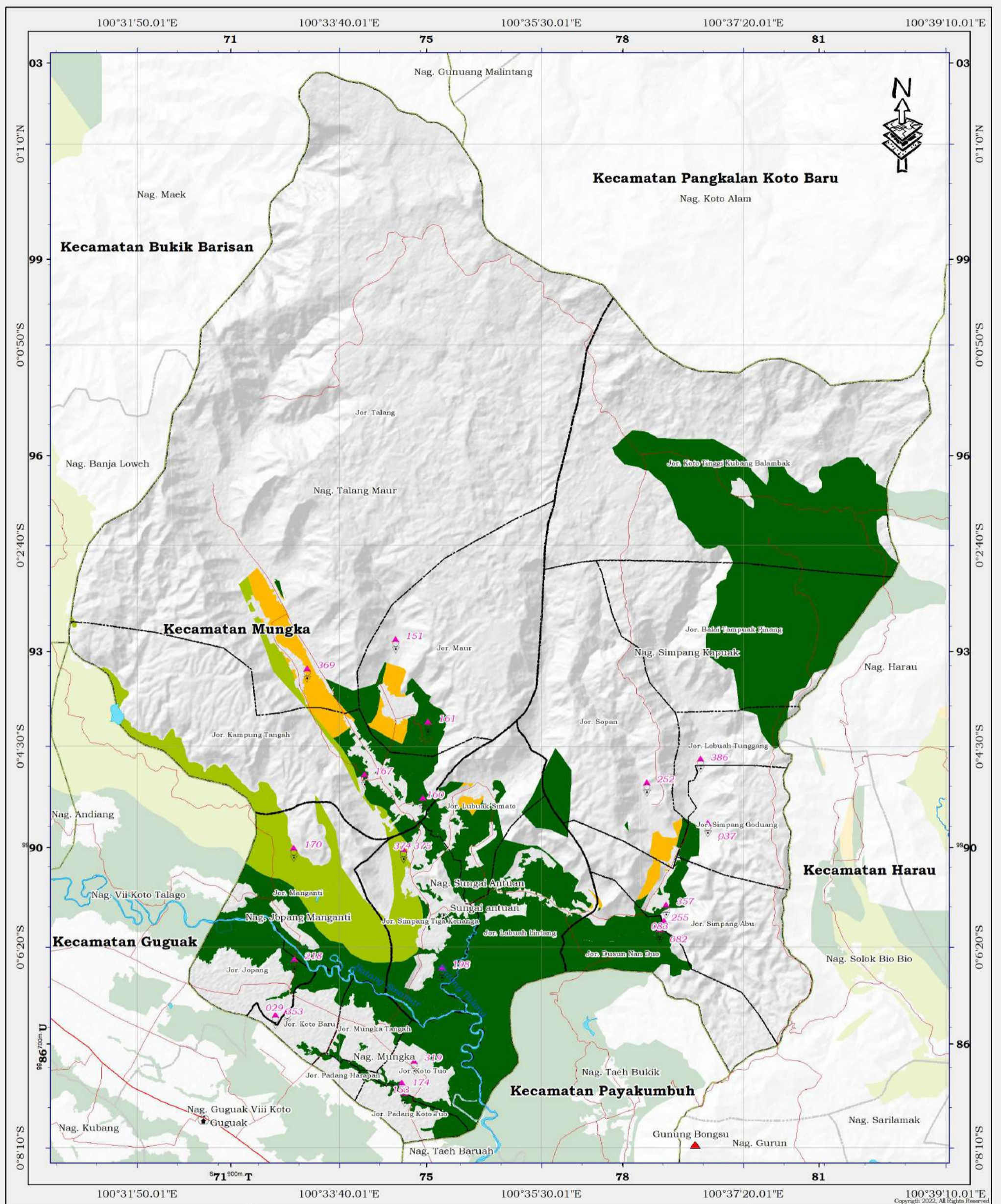
Gambar 7. Peta Kesesuaian Lahan dan Sebaran Kelompok Tani Kecamatan Lareh Sago Halaban





Gambar 8. Peta Kesesuaian Lahan dan Sebaran Kelompok Tani Kecamatan Luak





**MASTER PLAN DAN ACTION PLAN  
PENGEMBANGAN KAWASAN JAGUNG  
KABUPATEN LIMA PULUH KOTA**

**Gambar :PETA KESESUAIAN LAHAN  
DAN SEBARAN KELOMPOK TANI  
KECAMATAN MUNGKA**

Skala 1:57,000

Sistem Proyeksi : Universal Transverse Mercator  
Sistem Grid : Geografi  
Datum Horizontal : SRGI 2013 Kertas A3

**LEGENDA :**

<b>Pemerintahan</b>	<b>Batas-batas</b>	<b>Transportasi</b>	<b>Kesesuaian Lahan (KL)</b>
Kantor Bupati	Batas Kabupaten/Kota	Jalan Arteri	S1 (sangat sesuai)
Kantor Camat	Batas Kecamatan	Jalan Kolektor	S2 (cukup sesuai)
Kelompok Tani	Batas Nagari	Jalan Lokal	S3 (sesuai marginal)
	Batas Jorong		

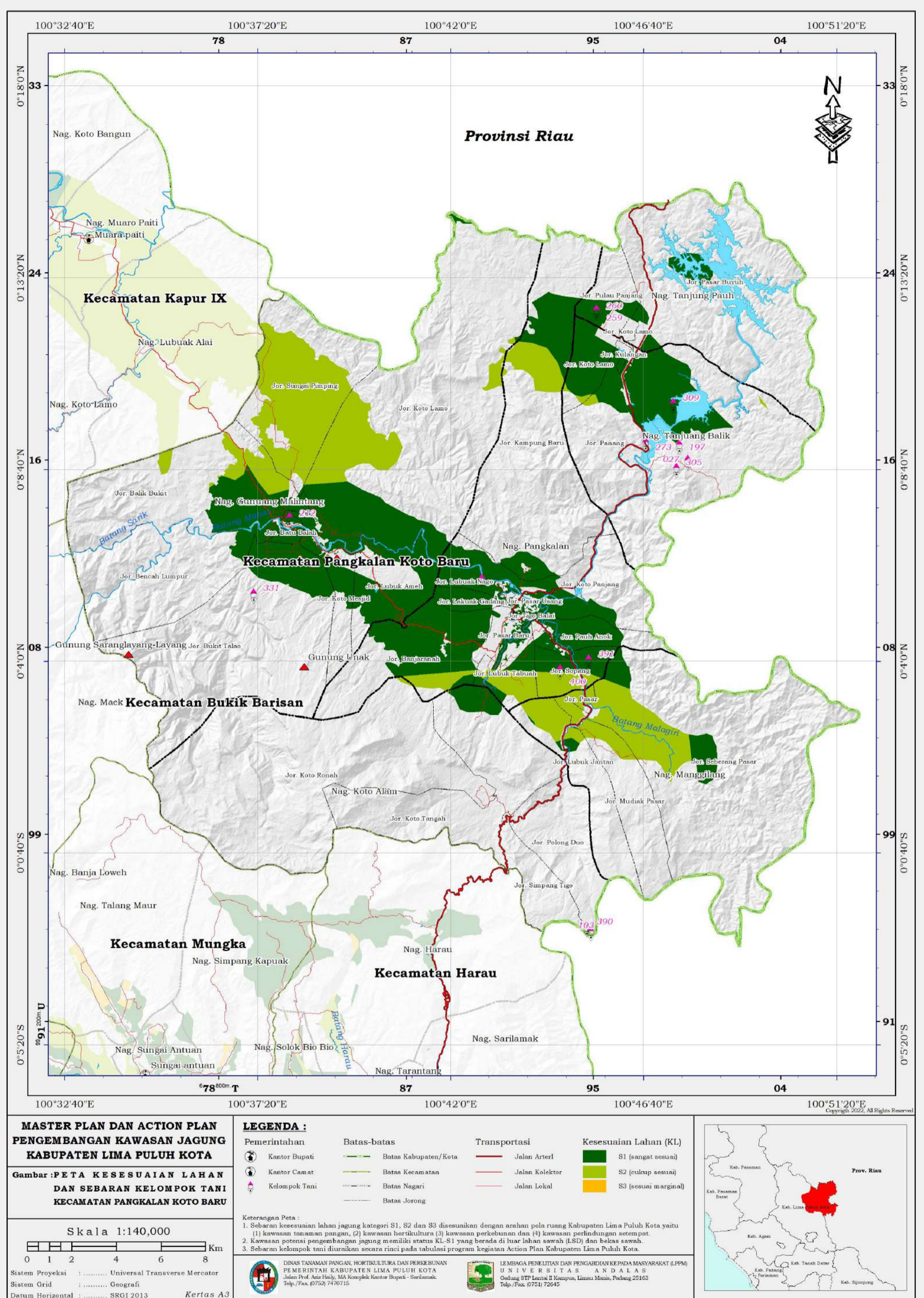
**Keterangan Peta :**  
 1. Sebaran kesesuaian lahan jagung kategori S1, S2 dan S3 disesuaikan dengan arahan pola ruang Kabupaten Lima Puluh Kota yaitu (1) kawasan tanaman pangan, (2) kawasan hortikultura (3) kawasan perkebunan dan (4) kawasan perlindungan setempat.  
 2. Kawasan potensi pengembangan jagung memiliki status KL-S1 yang berada di luar lahan sawah (LSD) dan belcas sawah.  
 3. Sebaran kelompok tani diuraikan secara rinci pada tabulasi program kegiatan Action Plan Kabupaten Lima Puluh Kota.

 DINAS TANAMAN PANGAN, HORTIKULTURA DAN PERKEBUNAN PEMERINTAH KABUPATEN LIMA PULUH KOTA Jalan Prof. Anis Henly, MA Komplek Kantor Bupati - Sarilamak Telp./Fax. (0752) 7470715	 LEMBAGA PENELITIAN DAN PENGABDIAN KEPADA MASYARAKAT (LPPM) UNIVERSITAS ANDALAS Gedung STP Lantai II Kampus, Limau Manis, Padang 25163 Telp./Fax. (0751) 72645
--	--



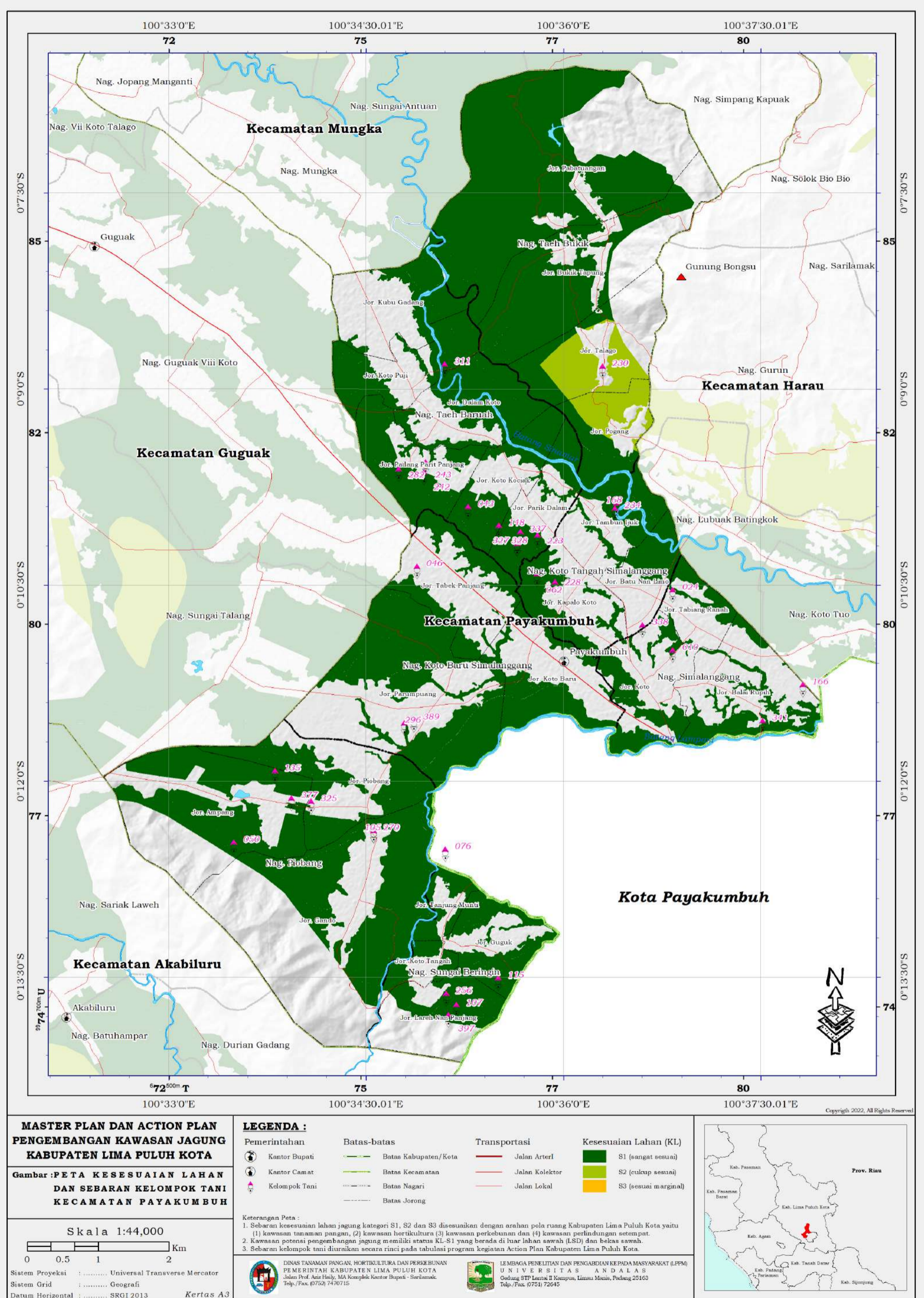
Gambar 9. Peta Kesesuaian Lahan dan Sebaran Kelompok Tani Kecamatan Mungka





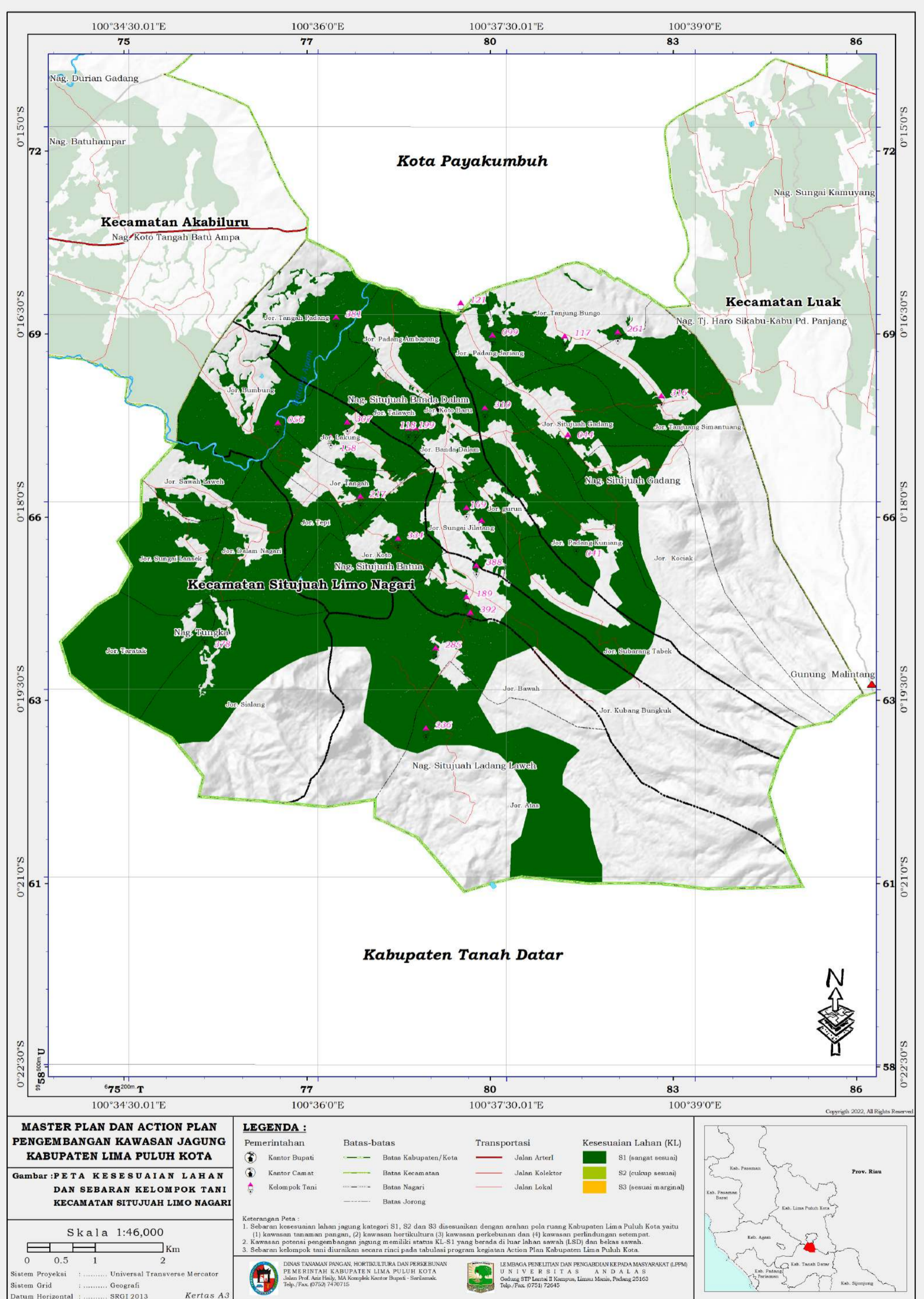
Gambar 10. Peta Kesesuaian Lahan dan Sebaran Kelompok Tani Kecamatan Pangkalan Koto Baru





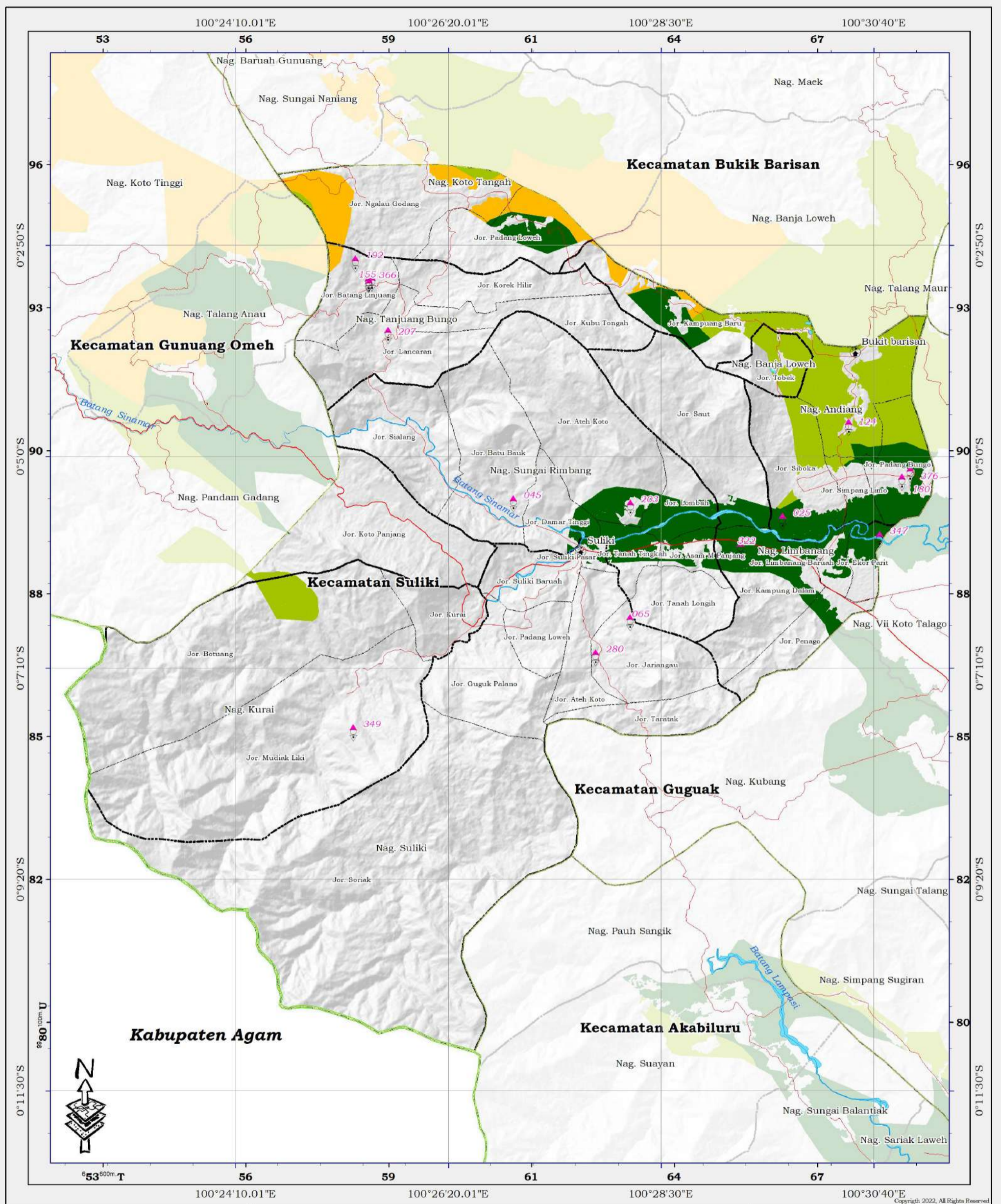
Gambar 11. Peta Kesesuaian Lahan dan Sebaran Kelompok Tani Kecamatan Payakumbuh





Gambar 12. Peta Kesesuaian Lahan dan Sebaran Kelompok Tani Kecamatan Situjuh Limo Nagari





**MASTER PLAN DAN ACTION PLAN  
PENGEMBANGAN KAWASAN JAGUNG  
KABUPATEN LIMA PULUH KOTA**

**Gambar :PETA KESESUAIAN LAHAN  
DAN SEBARAN KELOMPOK TANI  
KECAMATAN SULIKI**

Skala 1:64,000

Sistem Proyeksi : Universal Transverse Mercator  
Sistem Grid : Geografi  
Datum Horizontal : SRGI 2013 Kertas A3

**LEGENDA :**

<b>Pemerintahan</b>	<b>Batas-batas</b>	<b>Transportasi</b>	<b>Kesesuaian Lahan (KL)</b>
Kantor Bupati	Batas Kabupaten/Kota	Jalan Arteri	S1 (sangat sesuai)
Kantor Camat	Batas Kecamatan	Jalan Kolektor	S2 (cukup sesuai)
Kelompok Tani	Batas Nagari	Jalan Lokal	S3 (sesuai marginal)
	Batas Jorong		

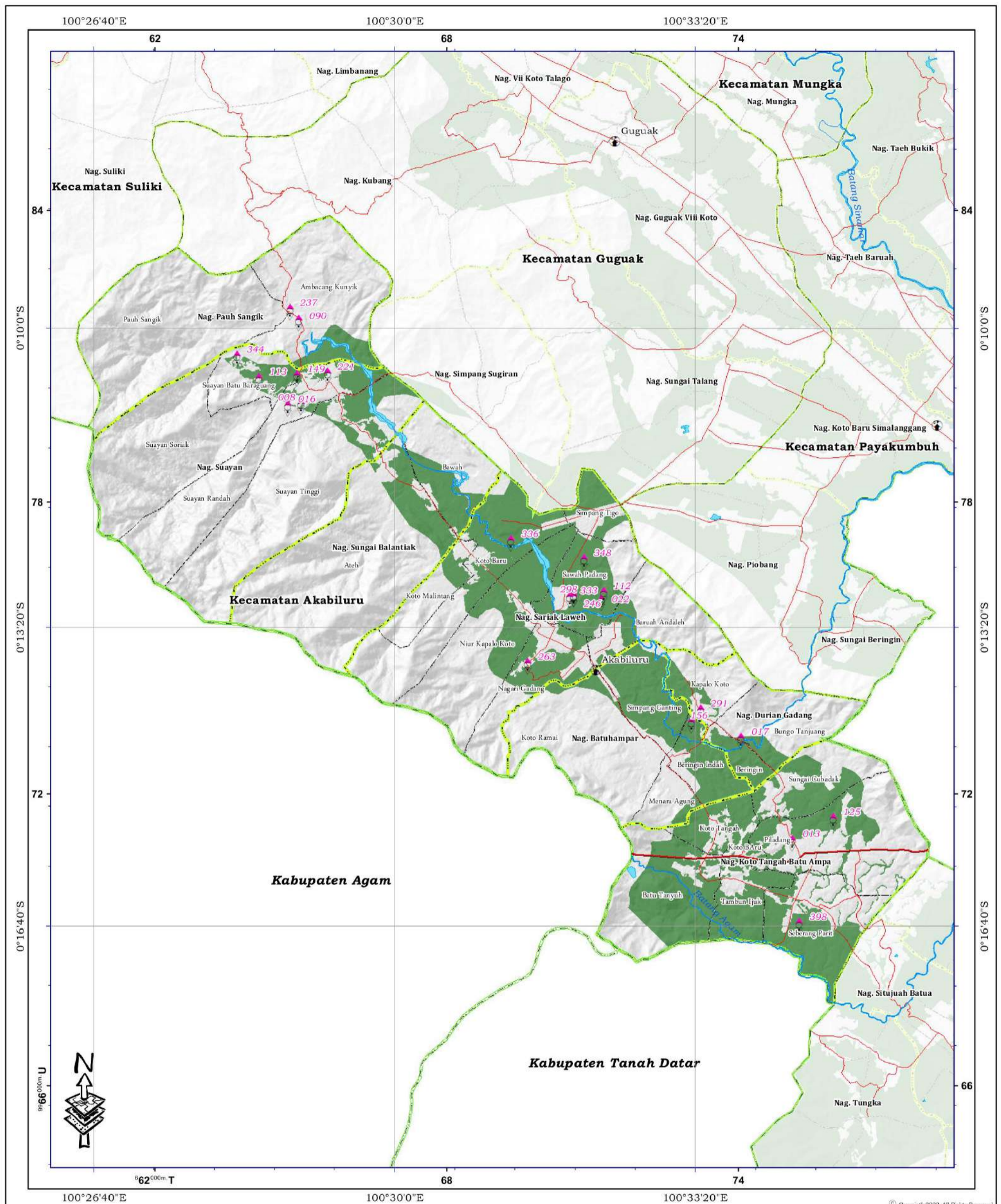
**Keterangan Peta :**  
 1. Sebaran kesesuaian lahan jagung kategori S1, S2 dan S3 disesuaikan dengan arahan pola ruang Kabupaten Lima Puluh Kota yaitu (1) kawasan tanaman pangan, (2) kawasan hortikultura (3) kawasan perkebunan dan (4) kawasan perlindungan setempat.  
 2. Kawasan potensi pengembangan jagung memiliki status KL-S1 yang berada di luar lahan sawah (LSD) dan belcas sawah.  
 3. Sebaran kelompok tani diuraikan secara rinci pada tabulasi program kegiatan Action Plan Kabupaten Lima Puluh Kota.

 DINAS TANAMAN PANGAN, HORTIKULTURA DAN PERKEBUNAN PEMERINTAH KABUPATEN LIMA PULUH KOTA Jalan Prof. Anis Henly, MA Komplek Kantor Bupati - Sarilamak Telp./Fax. (0752) 7470715	 LEMBAGA PENELITIAN DAN PENGABDIAN KEPADA MASYARAKAT (LPPM) UNIVERSITAS ANDALAS Gedung STP Lantai II Kampus, Limau Manis, Padang 25163 Telp./Fax. (0751) 72645
--	--



Gambar 13. Peta Kesesuaian Lahan dan Sebaran Kelompok Tani Kecamatan Suliki





**MASTER PLAN DAN ACTION PLAN  
PENGEMBANGAN KAWASAN JAGUNG  
KABUPATEN LIMA PULUH KOTA**

**Gambar :PETA POTENSI PENGEMBANGAN LAHAN  
DAN SEBARAN KELOMPOK TANI  
KECAMATAN AKABILURU**

Skala 1:70,000

Sistem Proyeksi : Universal Transverse Mercator  
Sistem Grid : Geografi  
Datum Horizontal : SRGI 2013 Kertas A3

**LEGENDA :**

<b>Pemerintahan</b>	<b>Batas-batas</b>	<b>Transportasi</b>	<b>Potensi Pengembangan:</b>
<ul style="list-style-type: none"> <li> Kantor Bupati</li> <li> Kantor Camat</li> <li> Kelompok Tani</li> </ul>	<ul style="list-style-type: none"> <li> Batas Kabupaten/Kota</li> <li> Batas Kecamatan</li> <li> Batas Nagari</li> <li> Batas Jorong</li> </ul>	<ul style="list-style-type: none"> <li> Jalan Arteri</li> <li> Jalan Kolektor</li> <li> Jalan Lokal</li> </ul>	<ul style="list-style-type: none"> <li> S1 (sangat sesuai)</li> </ul> <p>Luas Potensi komoditi Jagung berdasarkan pertimbangan daya dukung lahan adalah seluas 3015 hektar</p> <ul style="list-style-type: none"> <li>• 1919 Non-Sawah</li> <li>• 1096 Sawah/Bera</li> </ul>

**Keterangan Peta :**

- Sebaran kesesuaian lahan jagung kategori S1, S2 dan S3 disesuaikan dengan arahan pola ruang Kabupaten Lima Puluh Kota yaitu (1) kawasan tanaman pangan, (2) kawasan hortikultura (3) kawasan perkebunan dan (4) kawasan perlindungan setempat.
- Kawasan potens pengembangan jagung memiliki status KL-S1 yang berada di luar lahan sawah (LSD) dan bekas sawah.
- Sebaran kelompok tani diuraikan secara rinci pada tabulasi program kegiatan Action Plan Kabupaten Lima Puluh Kota.

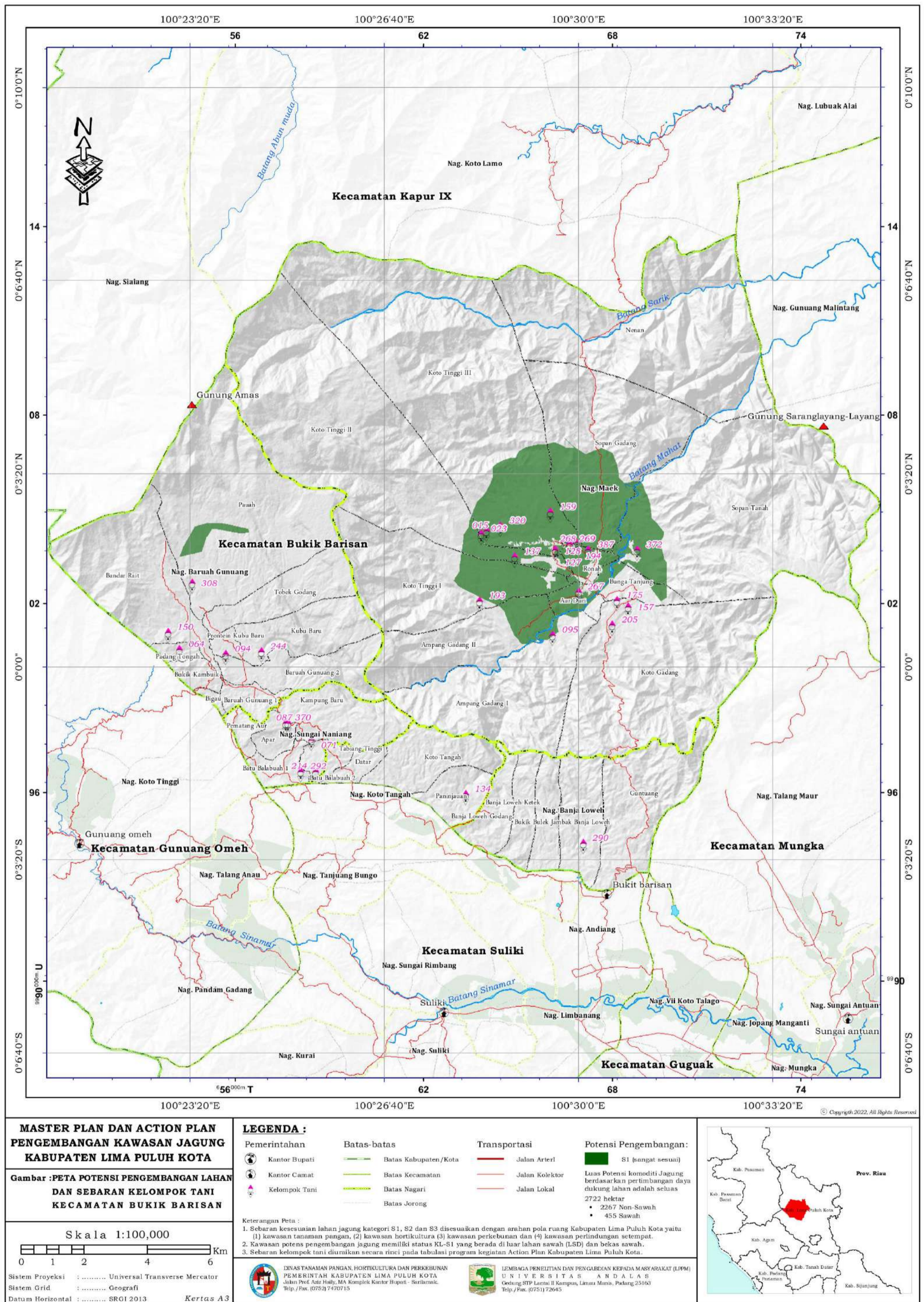
DINAS TANAMAN PANGAN, HORTIKULTURA DAN PERKEBUNAN  
PEMERINTAH KABUPATEN LIMA PULUH KOTA  
Jalan Prof. Aziz Holly, MA Komplek Kantor Bupati - Surlimuk.  
Telp./Fax. (0752) 7470715

LEMBAGA PENELITIAN DAN PENGABDIAN KEPADA MASYARAKAT (LPPM)  
UNIVERSITAS ANDALAS  
Gedung STP Lantai II Kampus, Limas Manis, Padang 25163  
Telp./Fax. (0751) 72645



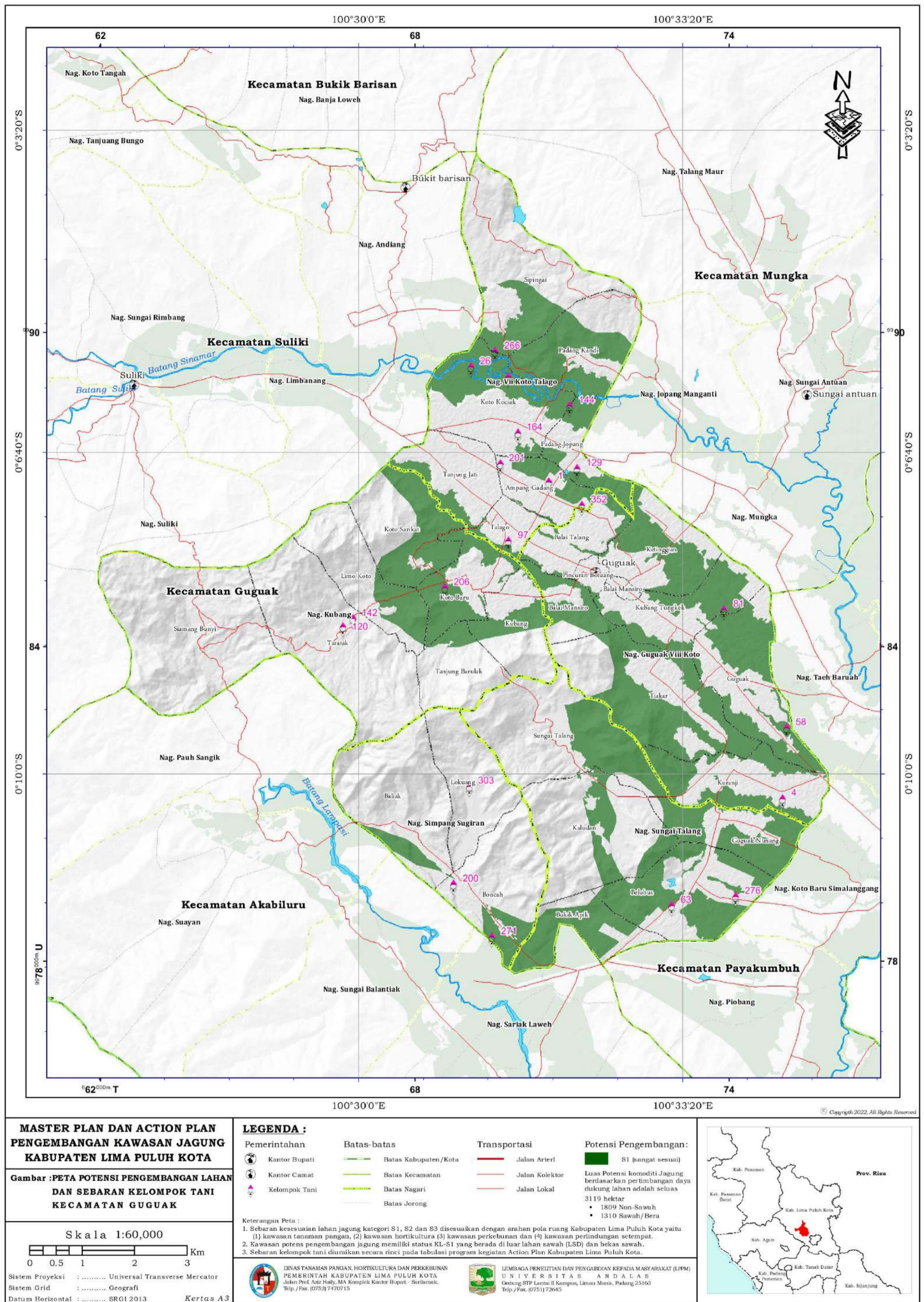
Gambar 14. Peta Potensi Pengembangan Lahan dan Sebaran Kelompok Tani Kecamatan Akabiluru





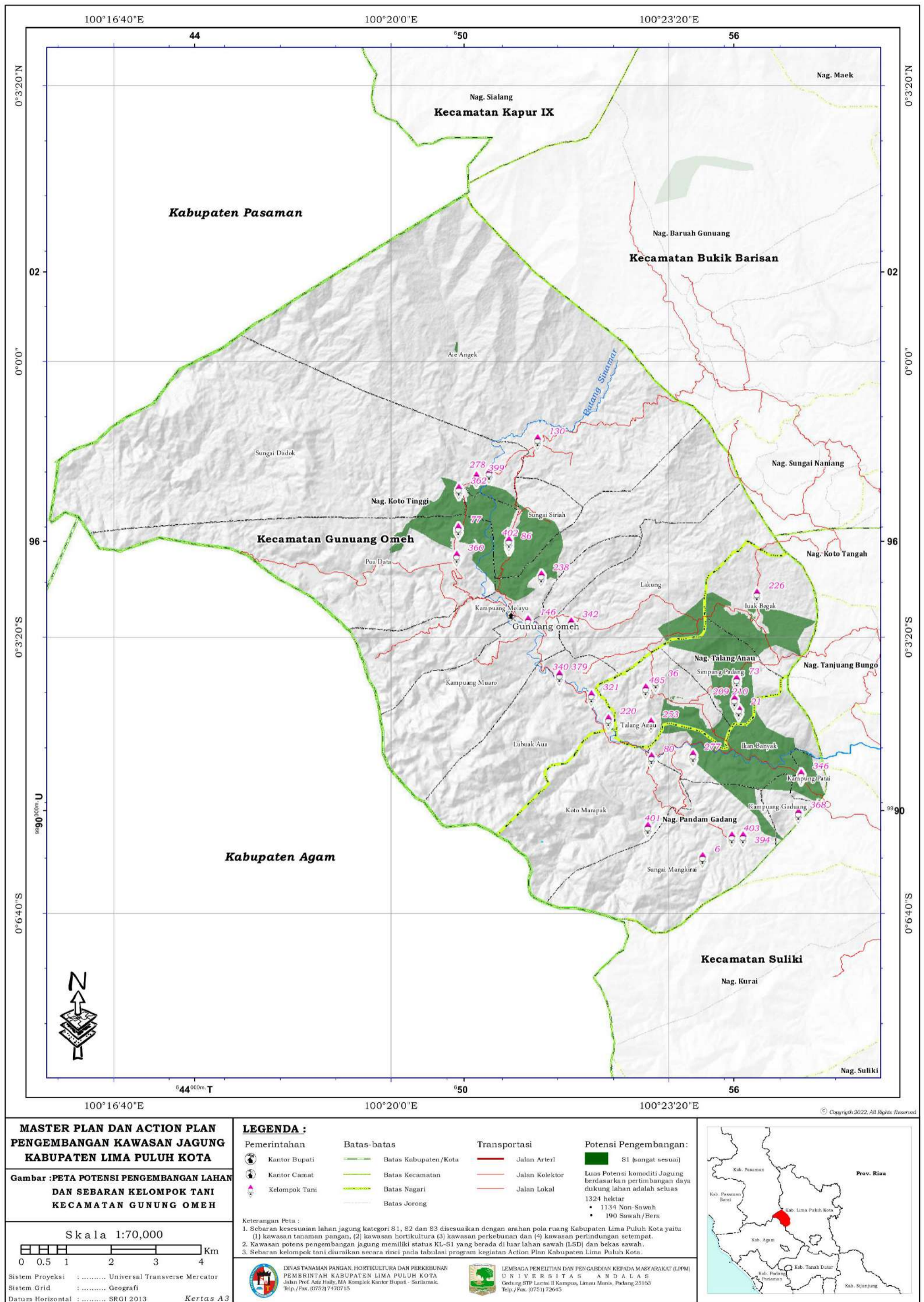
Gambar 15. Peta Potensi Pengembangan Lahan dan Sebaran Kelompok Tani Kecamatan Bukik Barisan





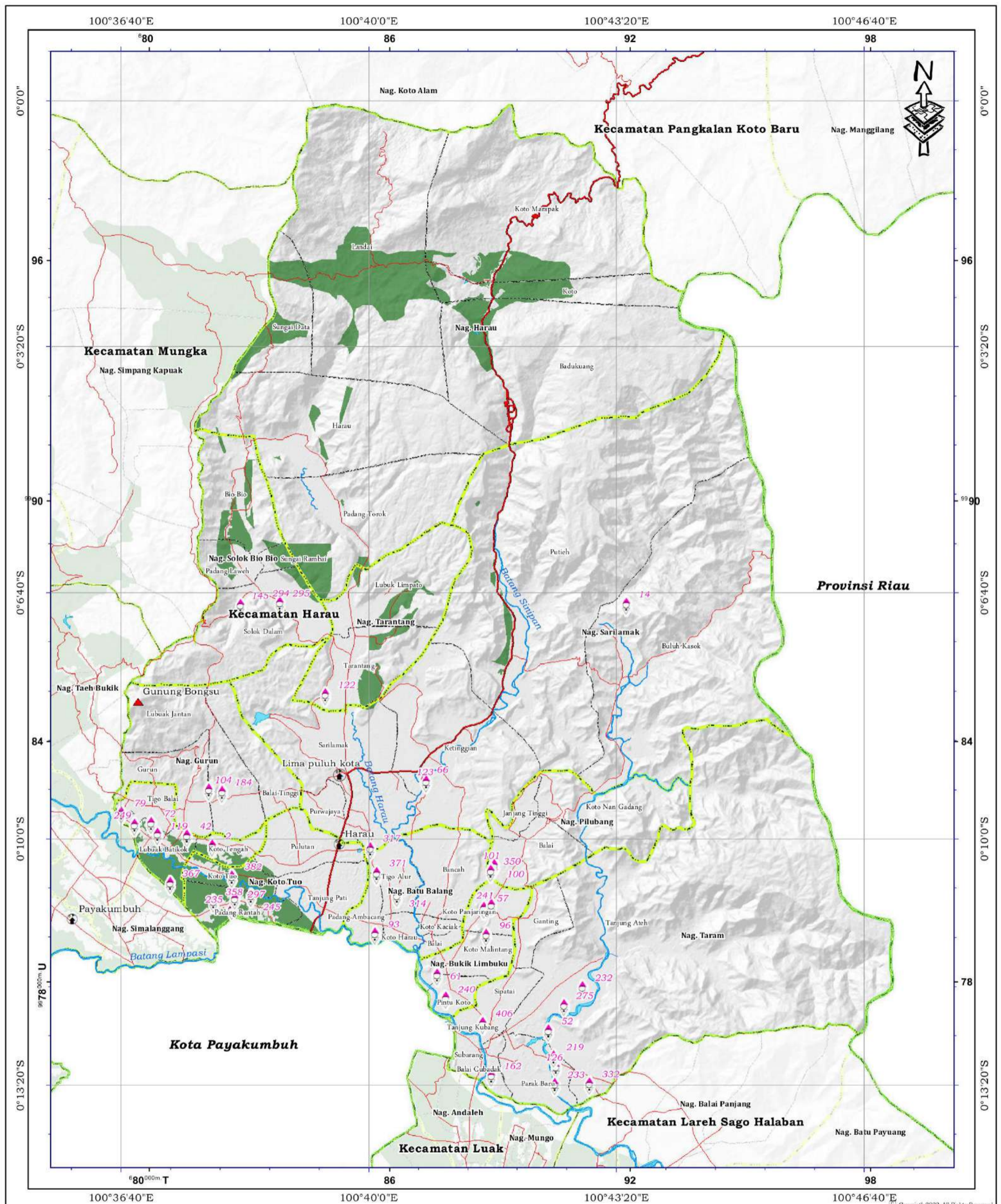
Gambar 16. Peta Potensi Pengembangan Lahan dan Sebaran Kelompok Tani Kecamatan Guguak





Gambar 17. Peta Potensi Pengembangan Lahan dan Sebaran Kelompok Tani Kecamatan Gunung Omeh





**MASTER PLAN DAN ACTION PLAN  
PENGEMBANGAN KAWASAN JAGUNG  
KABUPATEN LIMA PULUH KOTA**

**Gambar :PETA POTENSI PENGEMBANGAN LAHAN  
DAN SEBARAN KELOMPOK TANI  
KECAMATAN HARAU**

Skala 1:85,000

0 0.75 1.5 3 4.5 Km

Sistem Proyeksi : Universal Transverse Mercator  
Sistem Grid : Geografi  
Datum Horizontal : SRGI 2013 Kertas A3

**LEGENDA :**

<b>Pemerintahan</b>	<b>Batas-batas</b>	<b>Transportasi</b>	<b>Potensi Pengembangan:</b>
<ul style="list-style-type: none"> <li> Kantor Bupati</li> <li> Kantor Camat</li> <li> Kelompok Tani</li> </ul>	<ul style="list-style-type: none"> <li> Batas Kabupaten/Kota</li> <li> Batas Kecamatan</li> <li> Batas Nagari</li> <li> Batas Jorong</li> </ul>	<ul style="list-style-type: none"> <li> Jalan Arteri</li> <li> Jalan Kolektor</li> <li> Jalan Lokal</li> </ul>	<ul style="list-style-type: none"> <li> S1 (sangat sesuai)</li> </ul> <p>Luas Potensi komoditi Jagung berdasarkan pertimbangan daya dukung lahan adalah seluas 3119 hektar</p> <ul style="list-style-type: none"> <li>• 1371 Non-Sawah</li> <li>• 529 Sawah/Bera</li> </ul>

**Keterangan Peta :**

- Sebaran kesesuaian lahan jagung kategori S1, S2 dan S3 disesuaikan dengan arahan pola ruang Kabupaten Lima Puluh Kota yaitu (1) kawasan tanaman pangan, (2) kawasan hortikultura (3) kawasan perkebunan dan (4) kawasan perlindungan setempat.
- Kawasan potens pengembangan jagung memiliki status KL-S1 yang berada di luar lahan sawah (LSD) dan bekas sawah.
- Sebaran kelompok tani diuraikan secara rinci pada tabulasi program kegiatan Action Plan Kabupaten Lima Puluh Kota.

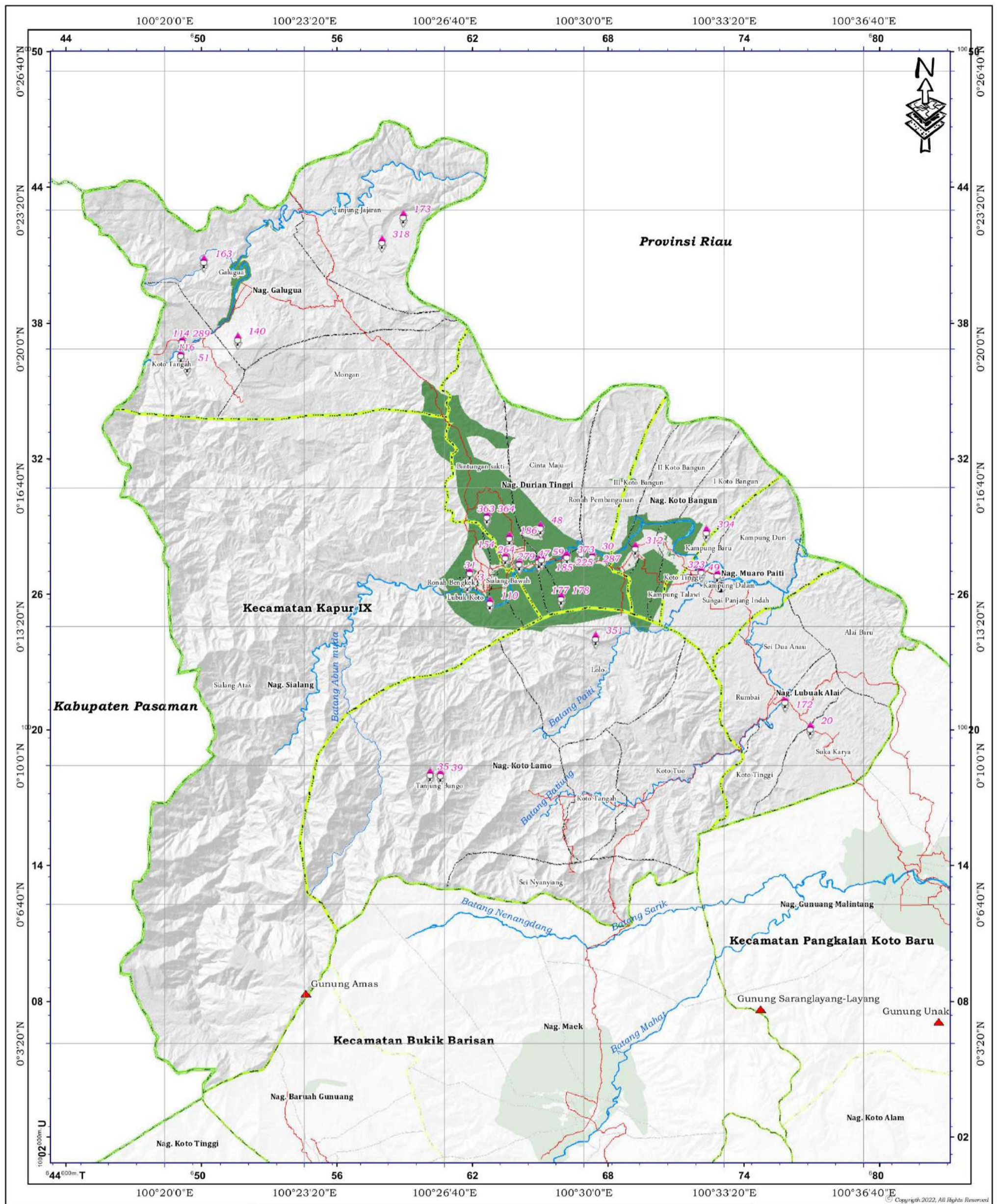
DINAS TANAMAN PANGAN, HORTIKULTURA DAN PERKEBUNAN  
PEMERINTAH KABUPATEN LIMA PULUH KOTA  
Jalan Prof. Aziz Holly, MA Komplek Kantor Bupati - Sarilamak.  
Telp./Fax. (0752) 7470715

LEMBAGA PENELITIAN DAN PENGABDIAN KEPADA MASYARAKAT (LPPM)  
UNIVERSITAS ANDALAS  
Gedung STP Lantai II Kampus, Limas Manis, Padang 25163  
Telp./Fax. (0751) 72645



Gambar 18. Peta Potensi Pengembangan Lahan dan Sebaran Kelompok Tani Kecamatan Harau





**MASTER PLAN DAN ACTION PLAN  
PENGEMBANGAN KAWASAN JAGUNG  
KABUPATEN LIMA PULUH KOTA**

**Gambar :PETA POTENSI PENGEMBANGAN LAHAN  
DAN SEBARAN KELOMPOK TANI  
KECAMATAN KAPUR IX**

Skala 1:150,000

0 1 2 4 6 8 Km

Sistem Proyeksi : Universal Transverse Mercator  
Sistem Grid : Geografi  
Datum Horizontal : SRGI 2013 Kertas A3

**LEGENDA :**

<b>Pemerintahan</b>	<b>Batas-batas</b>	<b>Transportasi</b>	<b>Potensi Pengembangan:</b>
<ul style="list-style-type: none"> <li> Kantor Bupati</li> <li> Kantor Camat</li> <li> Kelompok Tani</li> </ul>	<ul style="list-style-type: none"> <li> Batas Kabupaten/Kota</li> <li> Batas Kecamatan</li> <li> Batas Nagari</li> <li> Batas Jorong</li> </ul>	<ul style="list-style-type: none"> <li> Jalan Arteri</li> <li> Jalan Kolektor</li> <li> Jalan Lokal</li> </ul>	<ul style="list-style-type: none"> <li> S1 (sangat sesuai)</li> </ul> <p>Luas Potensi komoditi Jagung berdasarkan pertimbangan daya dukung lahan adalah seluas</p> <ul style="list-style-type: none"> <li>• 5115 hektar</li> <li>• 4679 Non-Sawah</li> <li>• 436 Sawah/Bera</li> </ul>

**Keterangan Peta :**

- Sebaran kesesuaian lahan jagung kategori S1, S2 dan S3 disesuaikan dengan arahan pola ruang Kabupaten Lima Puluh Kota yaitu (1) kawasan tanaman pangan, (2) kawasan hortikultura (3) kawasan perkebunan dan (4) kawasan perlindungan setempat.
- Kawasan potens pengembangan jagung memiliki status KL-S1 yang berada di luar lahan sawah (LSD) dan bekas sawah.
- Sebaran kelompok tani diuraikan secara rinci pada tabulasi program kegiatan Action Plan Kabupaten Lima Puluh Kota.

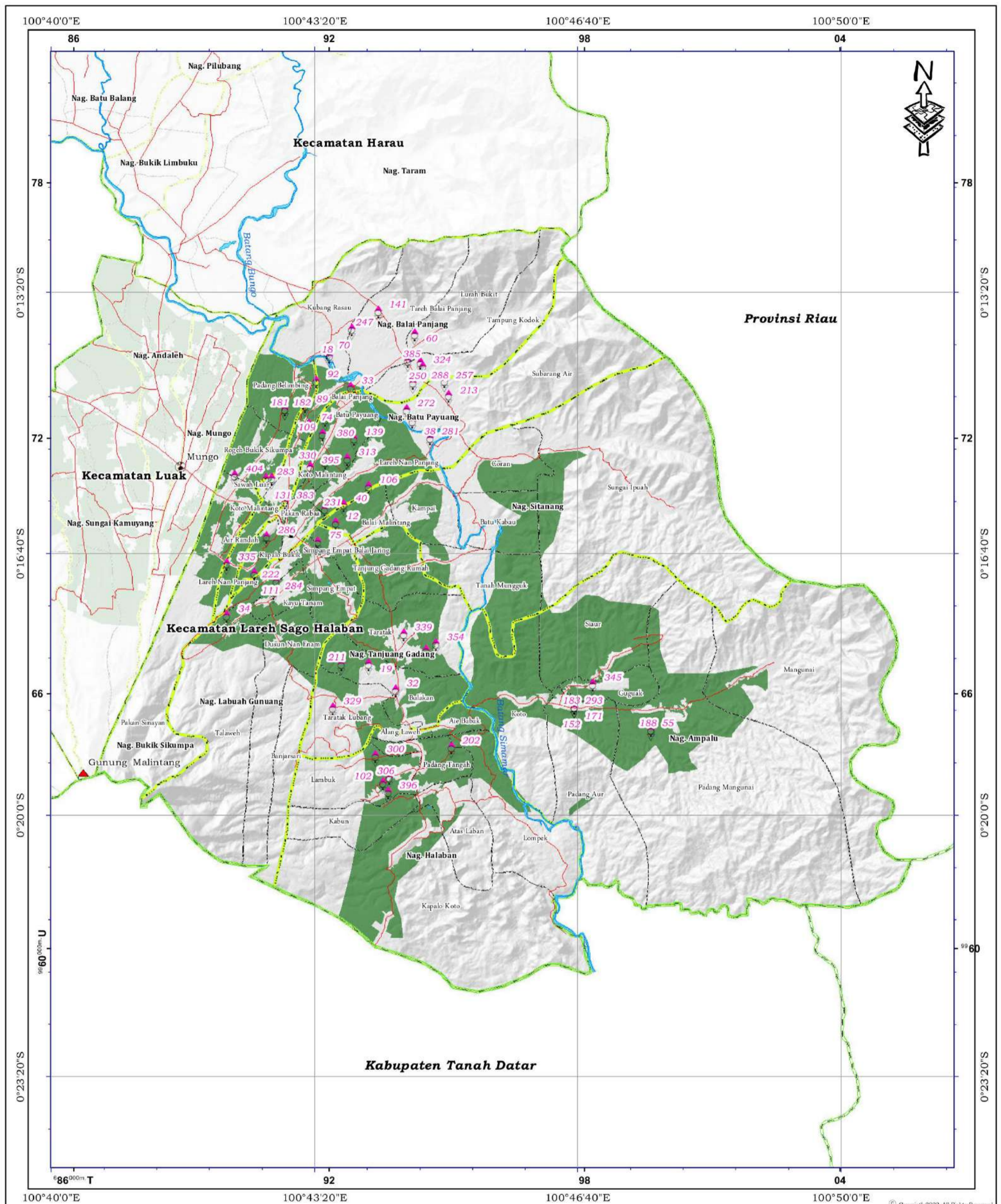
DINAS TANAMAN PANGAN, HORTIKULTURA DAN PERKEBUNAN  
PEMERINTAH KABUPATEN LIMA PULUH KOTA  
Jalan Prof. Aziz Holly, MA Komplek Kantor Bupati - Sarilamak.  
Telp./Fax. (0752) 7470715

LEMBAGA PENELITIAN DAN PENGABDIAN KEPADA MASYARAKAT (LPPM)  
UNIVERSITAS ANDALAS  
Gedung STP Lantai II Kampus, Limas Manis, Padang 25163  
Telp./Fax. (0751) 72645



Gambar 19. Peta Potensi Pengembangan Lahan dan Sebaran Kelompok Tani Kecamatan Kapur IX





**MASTER PLAN DAN ACTION PLAN  
PENGEMBANGAN KAWASAN JAGUNG  
KABUPATEN LIMA PULUH KOTA**

**Gambar :PETA POTENSI PENGEMBANGAN LAHAN  
DAN SEBARAN KELOMPOK TANI  
KECAMATAN LAREH SAGO HALABAN**

Skala 1:80,000

0 0.75 1.5 3 4.5 Km

Sistem Proyeksi : Universal Transverse Mercator  
Sistem Grid : Geografi  
Datum Horizontal : SRGI 2013 Kertas A3

**LEGENDA :**

<b>Pemerintahan</b>	<b>Batas-batas</b>	<b>Transportasi</b>	<b>Potensi Pengembangan:</b>
<ul style="list-style-type: none"> <li> Kantor Bupati</li> <li> Kantor Camat</li> <li> Kelompok Tani</li> </ul>	<ul style="list-style-type: none"> <li> Batas Kabupaten/Kota</li> <li> Batas Kecamatan</li> <li> Batas Nagari</li> <li> Batas Jorong</li> </ul>	<ul style="list-style-type: none"> <li> Jalan Arteri</li> <li> Jalan Kolektor</li> <li> Jalan Lokal</li> </ul>	<ul style="list-style-type: none"> <li> S1 (sangat sesuai)</li> </ul> <p>Luas Potensi komoditi Jagung berdasarkan pertimbangan daya dukung lahan adalah seluas 5917 hektar</p> <ul style="list-style-type: none"> <li>• 4128 Non-Sawah</li> <li>• 1788 Sawah/Bera</li> </ul>

**Keterangan Peta :**

- Sebaran kesesuaian lahan jagung kategori S1, S2 dan S3 disesuaikan dengan arahan pola ruang Kabupaten Lima Puluh Kota yaitu (1) kawasan tanaman pangan, (2) kawasan hortikultura (3) kawasan perkebunan dan (4) kawasan perlindungan setempat.
- Kawasan potensi pengembangan jagung memiliki status KL-S1 yang berada di luar lahan sawah (LSD) dan bekas sawah.
- Sebaran kelompok tani diuraikan secara rinci pada tabulasi program kegiatan Action Plan Kabupaten Lima Puluh Kota.

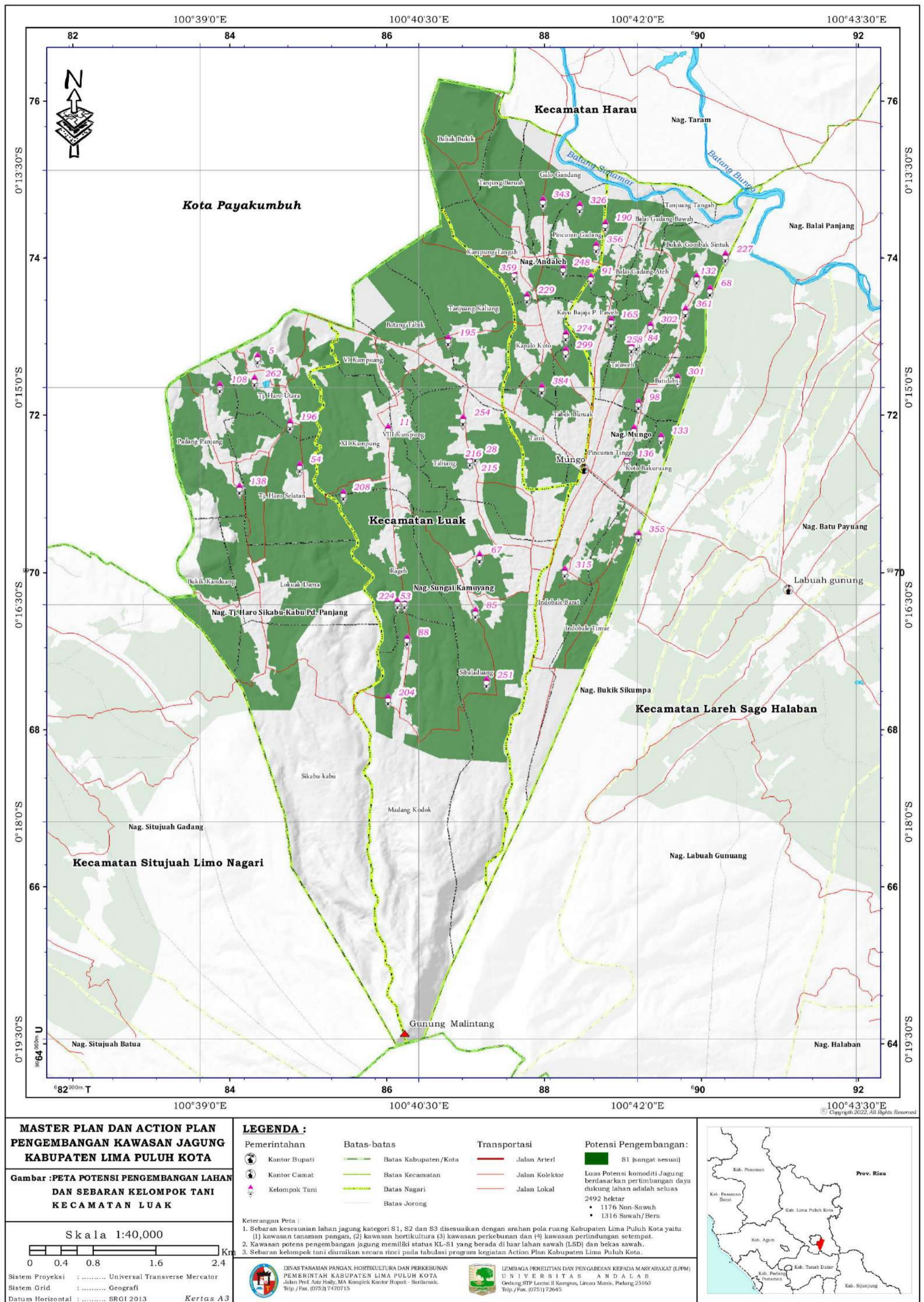
DINAS TANAMAN PANGAN, HORTIKULTURA DAN PERKEBUNAN  
PEMERINTAH KABUPATEN LIMA PULUH KOTA  
Jalan Prof. Aziz Holly, MA Komplek Kantor Bupati - Surilamak.  
Telp./Fax. (0752) 7470715

LEMBAGA PENELITIAN DAN PENGABDIAN KEPADA MASYARAKAT (LPPM)  
UNIVERSITAS ANDALAS  
Gedung STP Lantai II Kampus, Limas Manis, Padang 25163  
Telp./Fax. (0751) 72645



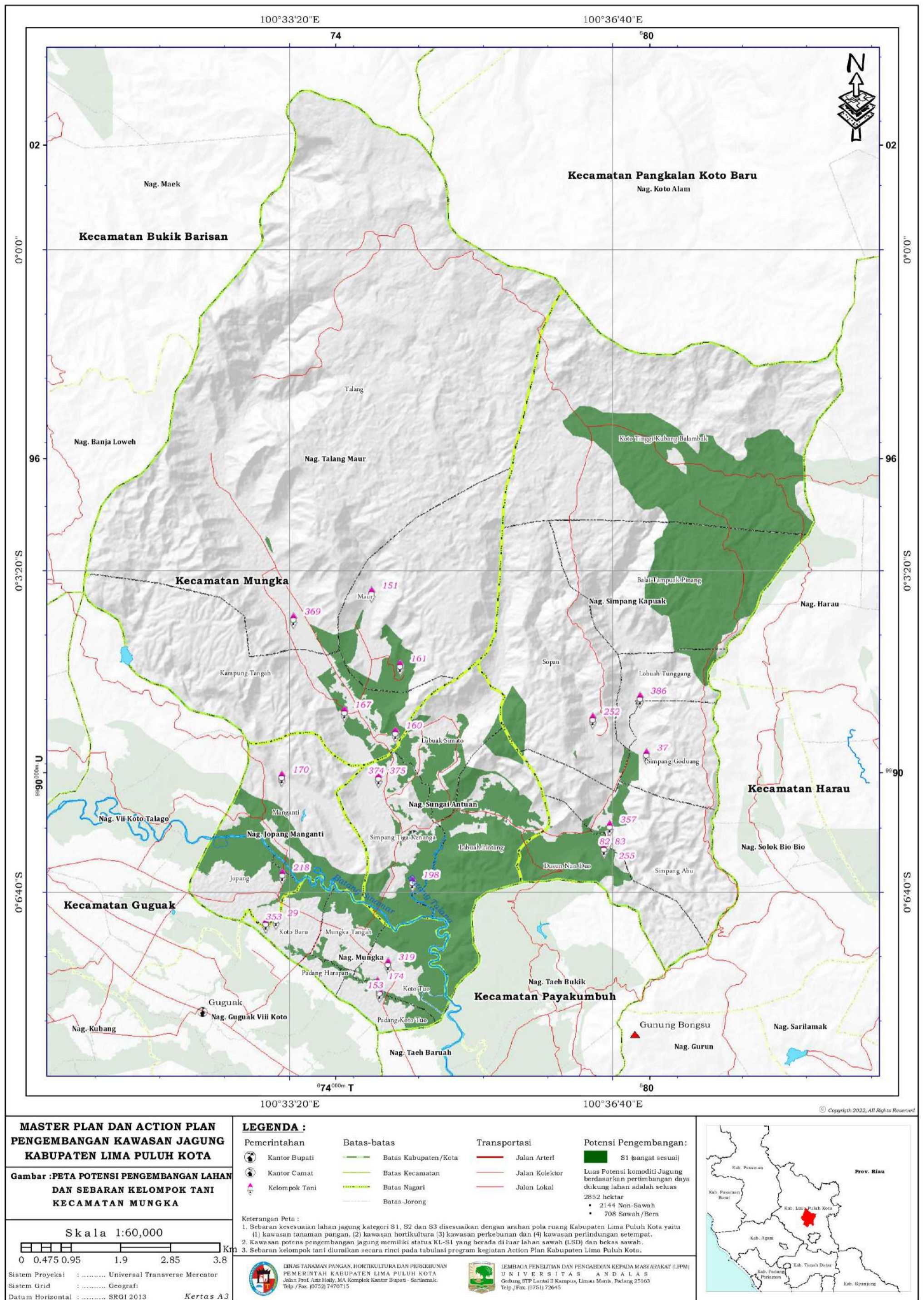
Gambar 20. Peta Potensi Pengembangan Lahan dan Sebaran Kelompok Tani Kecamatan Lareh Sago Halaban





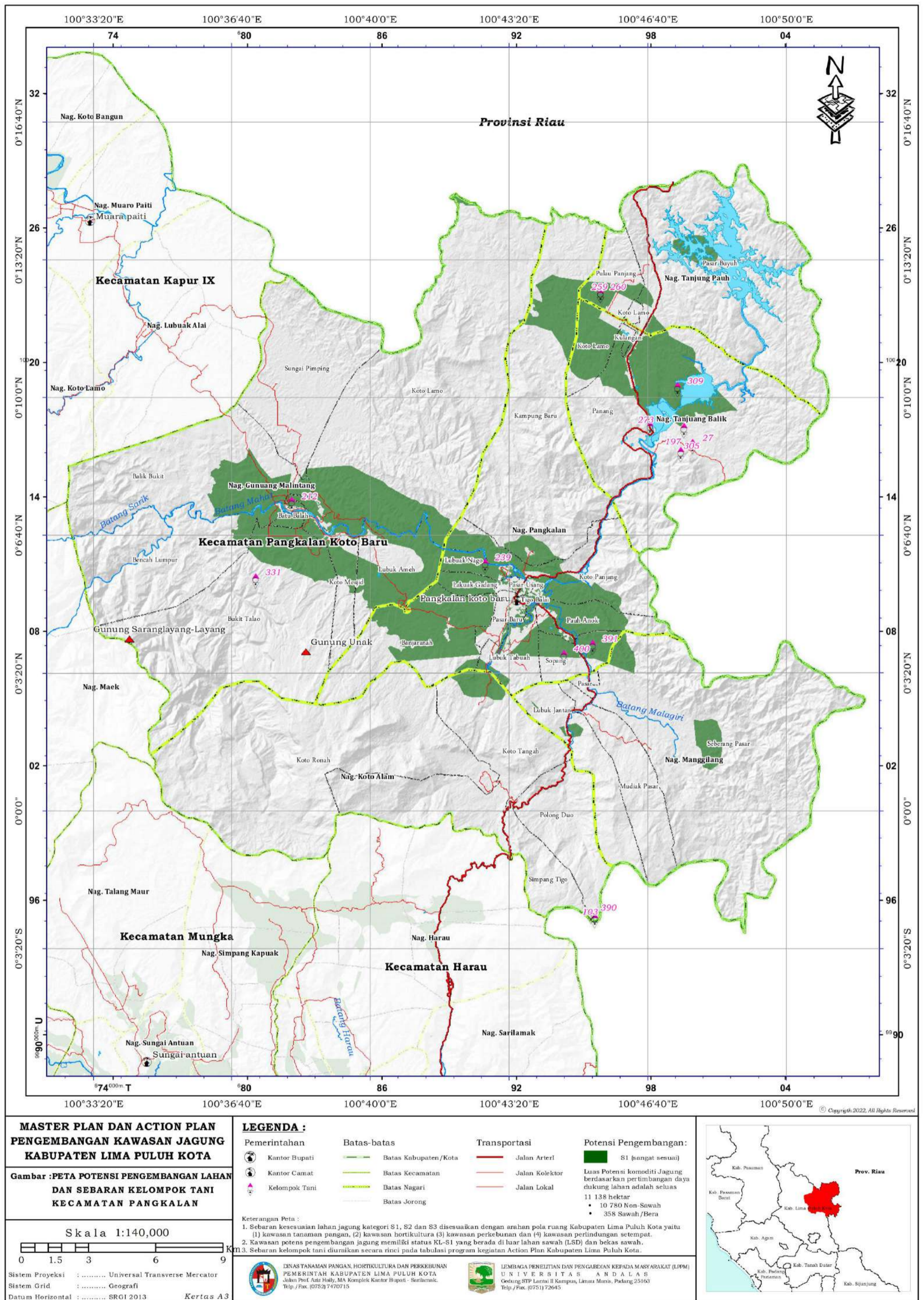
Gambar 21. Peta Potensi Pengembangan Lahan dan Sebaran Kelompok Tani Kecamatan Luak





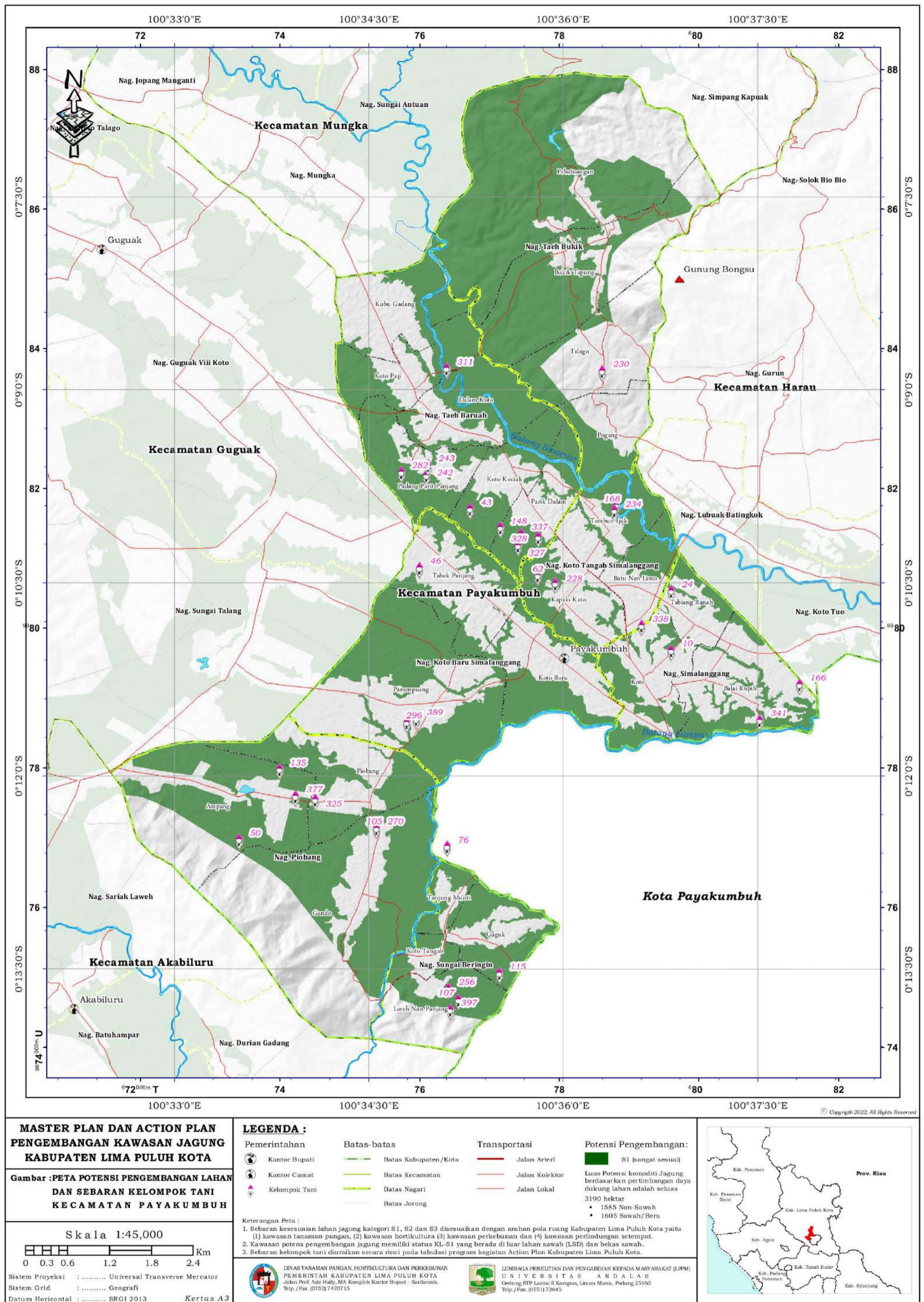
Gambar 22. Peta Potensi Pengembangan Lahan dan Sebaran Kelompok Tani Kecamatan Mungka





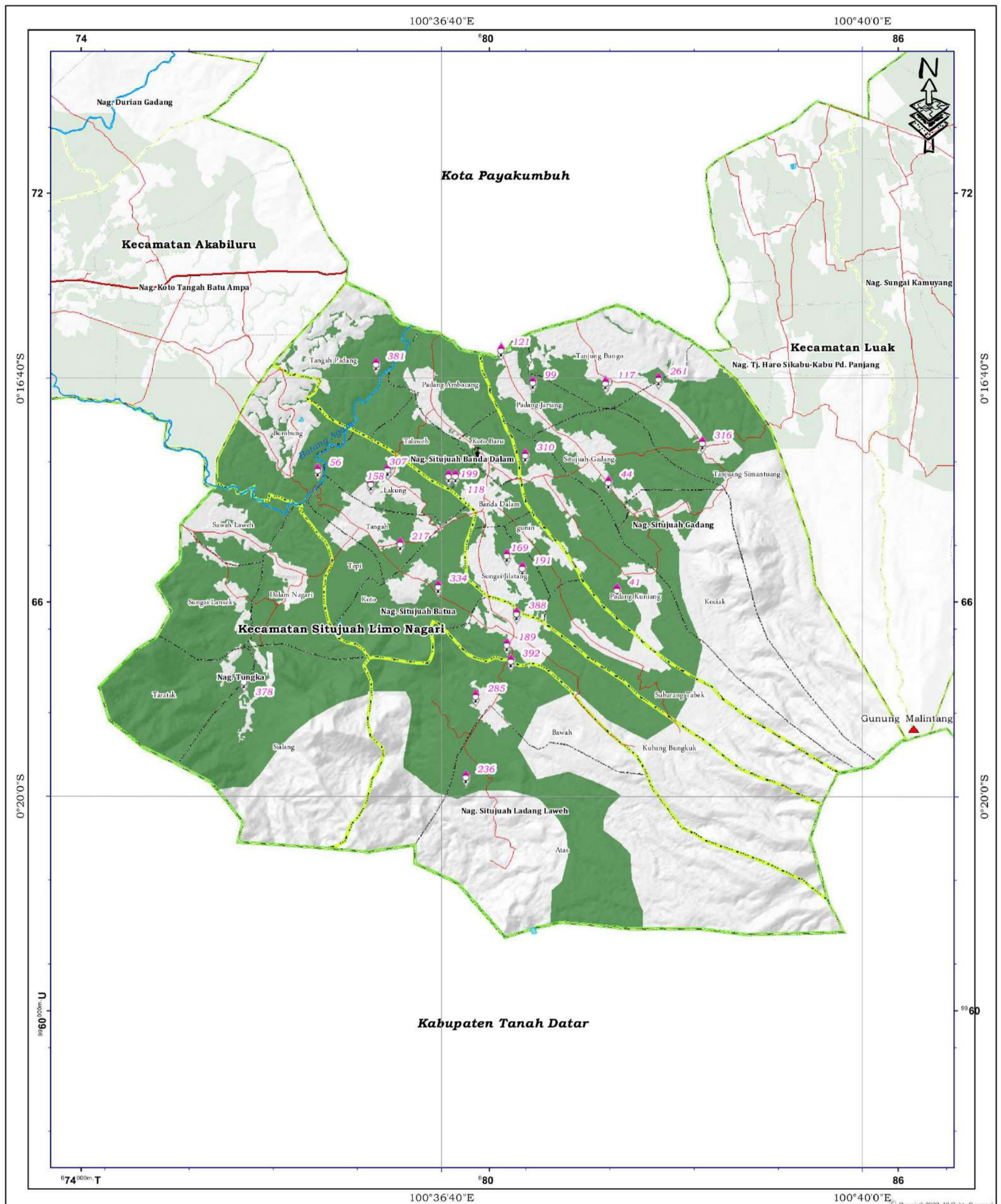
Gambar 23. Peta Potensi Pengembangan Lahan dan Sebaran Kelompok Tani Kecamatan Pangkalan Koto Baru





Gambar 24. Peta Potensi Pengembangan Lahan dan Sebaran Kelompok Tani Kecamatan Payakumbuh





**MASTER PLAN DAN ACTION PLAN  
PENGEMBANGAN KAWASAN JAGUNG  
KABUPATEN LIMA PULUH KOTA**

**Gambar :PETA POTENSI PENGEMBANGAN LAHAN  
DAN SEBARAN KELOMPOK TANI  
KECAMATAN SITUJUJUH LIMO NAGARI**

Skala 1:50,000

Sistem Proyeksi : Universal Transverse Mercator  
Sistem Grid : Geografi  
Datum Horizontal : SRGI 2013 Kertas A3

**LEGENDA :**

<b>Pemerintahan</b>	<b>Batas-batas</b>	<b>Transportasi</b>	<b>Potensi Pengembangan:</b>
Kantor Bupati	Batas Kabupaten/Kota	Jalan Arteri	S1 (sangat sesuai)
Kantor Camat	Batas Kecamatan	Jalan Kolektor	Luas Potensi komoditi Jagung berdasarkan pertimbangan daya dukung lahan adalah seluas 3807 hektar
Kelompok Tani	Batas Nagari	Jalan Lokal	• 2164 Non-Sawah • 1643 Sawah/Bera
	Batas Jorong		

**Keterangan Peta :**

- Sebaran kesesuaian lahan jagung kategori S1, S2 dan S3 disesuaikan dengan arahan pola ruang Kabupaten Lima Puluh Kota yaitu (1) kawasan tanaman pangan, (2) kawasan hortikultura (3) kawasan perkebunan dan (4) kawasan perlindungan setempat.
- Kawasan potens pengembangan jagung memiliki status KL-S1 yang berada di luar lahan sawah (LSD) dan bekas sawah.
- Sebaran kelompok tani diuraikan secara rinci pada tabulasi program kegiatan Action Plan Kabupaten Lima Puluh Kota.

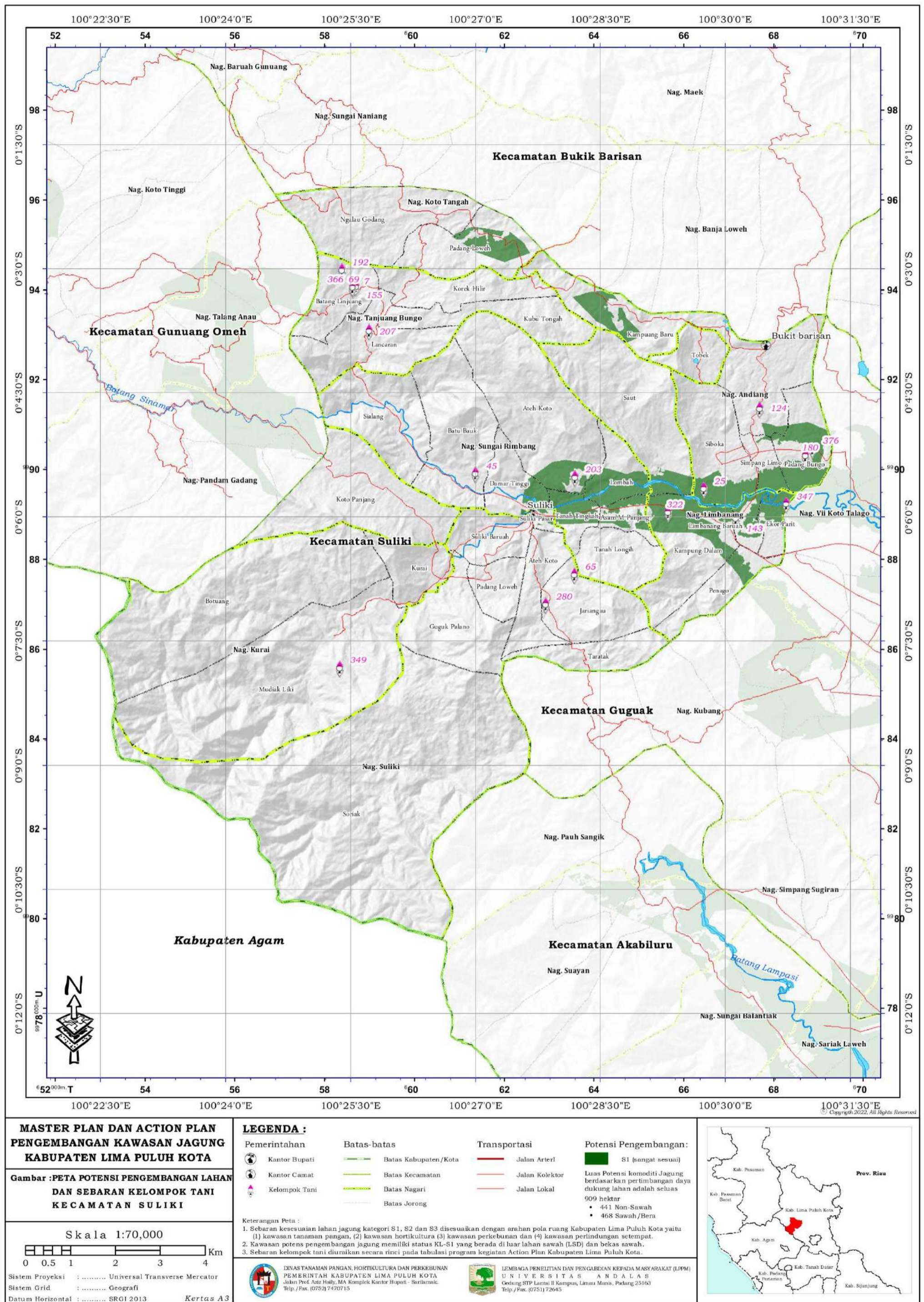
**DINAS TANAMAN PANGAN, HORTIKULTURA DAN PERKEBUNAN  
PEMERINTAH KABUPATEN LIMA PULUH KOTA**  
Jalan Prof. Aziz Holly, MA Komplek Kantor Bupati - Sarilamak.  
Telp./Fax. (0752) 7470715

**LEMBAGA PENELITIAN DAN PENGABDIAN KEPADA MASYARAKAT (LPPM)  
UNIVERSITAS ANDALAS**  
Gedung STP Lantai II Kampus, Limas Manis, Padang 25163  
Telp./Fax. (0751) 72645



Gambar 25. Peta Potensi Pengembangan Lahan dan Sebaran Kelompok Tani Kecamatan Situjuh Limo Nagari





Gambar 26. Peta Potensi Pengembangan Lahan dan Sebaran Kelompok Tani Kecamatan Suliki



Tabel 1. Tabulasi Kelompok Tani Rencana Aksi Existing Pengembangan Kawasan Jagung Kabupaten Lima Puluh Kota

NO.	KELOMPOK	X	Y	LUAS (HA)	KETUA2	JORONG	NAGARI	KECAMATAN
1	Multi Agro Jaya	100.532500	-0.116700	4	Abdul Rahim	Ampang Gadang	Tujuh Koto Talago	Guguak
2	Rawang Jaya	100.631500	-0.168600	10	Abrian	Koto Tengah	Lubuak Batingkok	Harau
3	KWT Sejati	100.453700	0.238400	5	Aci Lestari	Lubuak Koto	Sialang	Kapur IX
4	Maju Bersama	100.572600	-0.171400	5	Ade Satria	Kuranji	Guguak VIII Koto	Guguak
5	Lam Koto Indah	100.656500	-0.246800	10	Adismar	Tanjung Haro Utara	Tanjung Haro Sikabu-kabu Padang Panjang	Luak
6	Fajar Harapan	100.395600	-0.100300	10	Adrimal	Sungai Mangkirai	Pandam Gadang	Gunung Omeh
7	Agripina	100.425400	-0.054300	2	Afendi	Batang Linjuang	Tanjuang Bungo	Suliki
8	Cimpago Raya	100.482600	-0.181200	15	Afriadi	Suayan Randah	Suayan	Akabiluru
9	GPD Saiyo	100.745700	-0.298800	20	Afriandi	Taratak	Tanjuang Gadang	Lareh Sago Halaban
10	Karya Tani	100.613800	-0.184000	27	Afrianto	Koto	Simalanggang	Payakumbuh
11	Talagundi	100.671400	-0.255000	15	Afrizal	Tabiang	Sei Kamuyang	Luak
12	Tani Saiyo	100.726500	-0.271700	5	Afrizon	Simpang Ampek Balai Jariang	Labuah Gunung	Lareh Sago Halaban
13	Bina Tani Mandiri	100.573400	-0.262300	10	Ahmad Fauzan	Piladang	Koto Tengah Batu Hampa	Akabiluru
14	Bukik Ambacang	100.724271	-0.114021	20	Ahmad Tapri	Sarilamak	Sarilamak	Harau
15	Srikandi	100.473600	0.038200	8	Ahmad Yusrizal	Koto Tinggi II	Maek	Bukit Barisan
16	Terpadu	100.480200	-0.181500	10	Ajisman	Soriak	Suayan	Akabiluru
17	Usaha Makmur	100.563900	-0.243400	16	Akhiar	Beringin	Durian Gadang	Akabiluru
18	Matahari	100.725200	-0.236300	10	Al Hamid	Kubang Rasau	Balai Panjang	Lareh Sago Halaban
19	Semoga Jaya	100.733500	-0.301800	10	Alfendi	Bulakan	Tanjuang Gadang	Lareh Sago Halaban
20	Harapan Tani	100.589800	0.180800	20	Alias Candra	Duo Anau	Lubuak Alai	Kapur IX
21	Usaha Bersama	100.402800	-0.070600	4	Almah	Simpang Padang	Talang Anau	Gunung Omeh
22	Bukik Okok Sekitar	100.538120	-0.217645	5	Almiyasnar	Sawah Padang	Sariak Laweh	Akabiluru
23	Karya Bersama	100.472100	0.037300	12.5	Amasri	Koto Tinggi III	Maek	Bukit Barisan
24	Ronah Saiyo III	100.613800	-0.176300	10	Aminin	Tabing Ranah	Simalanggang	Payakumbuh
25	Pancar Sibokah	100.495600	-0.094500	4	An Gusrianti	Sibokah	Andiang	Suliki
26	Sinamar	100.519200	-0.096900	4	Anadri	Koto Kaciek	Tujuh Koto Talago	Guguak
27	Rona Ampalu Jaya	100.795689	0.147014	14	Andi Altoni	Panang	Tanjung Balit	Pangkalan
28	Jaya Karya Bersama	100.681400	-0.258100	10	Ardian	Batang Tabik	Sei Kamuyang	Luak
29	Padang Sukses	100.553200	-0.116200	20	Ardini	Jopang	Jopang Manganti	Mungka
30	Wanita Tani	100.502800	0.250800	5	Arlen	Ronah Pembangunan	Durian Tinggi	Kapur IX
31	Saiyo Basamo	100.454600	0.243100	5	Arman	Lubuak Koto	Sialang	Kapur IX
32	Tuah Sakato	100.739200	-0.307200	5	Arnelis	Bulakan	Tanjuang Gadang	Lareh Sago Halaban
33	Kato Saiyo	100.729700	-0.242900	30	Arniwati	Batu Payuang	Batu Payuang	Lareh Sago Halaban
34	KWT Putri Salju	100.703600	-0.291400	5	Arvianti	Talaweh	Labuah Gunung	Lareh Sago Halaban
35	Sumber	100.438746	0.162426	15	Arwandi	Tanjung bungo	Koto Lamo	Kapur IX
36	Berlian	100.386200	-0.064900	4	Asfel Musri	Talang Anau	Talang Anau	Gunung Omeh
37	Baruah Congkong	100.616800	-0.087600	5	Askarjoni	Simpang Godoang	Simpang Kapuak	Mungka
38	Mufakat	100.742800	-0.250200	5.5	Asna Defita	Subarang Aie	Batu Payuang	Lareh Sago Halaban
39	KWT Melati	100.442946	0.162126	15	Asna Wati	Tanjung bungo	Koto Lamo	Kapur IX
40	Makmur	100.728300	-0.267900	15	Asni Rizal	Lareh Nan Panjang	Batu Payuang	Lareh Sago Halaban
41	Maju Bersama	100.634200	-0.306100	10	Asnimar	Padang Kuniang	Situjuah Gadang	Situjuah Limo Nagari
42	Pauh Sakato	100.625800	-0.166400	10	Asri Dance	Lubuak Batingkok	Lubuak Batingkok	Harau
43	Namang Dua	100.587900	-0.165700	35	Asril	Koto Kociak	Tea Baruah	Payakumbuh
44	Sadar	100.633100	-0.291800	5	Asrizal	Situjuah Gadang	Situjuah Gadang	Situjuah Limo Nagari
45	Aia Tirih	100.449900	-0.091500	4	Ati	Batu Bauk	Sungai rimbang	Suliki
46	Jaruang	100.581400	-0.173300	12	Baitin Walina	Tabek Panjang	Koto Baru Simalanggang	Payakumbuh
47	Sepakat	100.481800	0.247700	2	Bakni	Bintungan Sakti	Durian Tinggi	Kapur IX
48	Kampung Panjang Saiyo	100.482600	0.261100	4	Basmi	Bintungan Sakti	Durian Tinggi	Kapur IX
49	Bangun Bersama	100.552800	0.242200	0.5	Basrizal	Kampung Dalam	Muaro Paiti	Kapur IX
50	Simpang Durian	100.558200	-0.208500	5	Bismi Rahma Putri	Ampang	Piobang	Payakumbuh
51	Tani Maju	100.342301	0.325977	10	Candra	Galugua	Galugua	Kapur IX
52	Sawah Bakir	100.706900	-0.210400	35	Chaidir Efendi	Tanjung Ateh	Taram	Harau
53	Farming	100.673300	-0.275000	20	Dafnil	Rageh	Sei Kamuyang	Luak
54	Sakinah	100.661300	-0.259300	5	Darlis	Tanjung Haro Utara	Tanjung Haro Sikabu-kabu Padang Panjang	Luak
55	Putih Bungsu	100.793100	-0.315700	3	Darmiyunas	Mangunai Tinggi	Ampalu	Lareh Sago Halaban
56	Sepakat Maju	100.594700	-0.290200	15	Darussalim	Bumbuang	Situjuah Batua	Situjuah Limo Nagari
57	Somak laweh	100.692400	-0.182700	6	dasman	Koto Malintang	Bukik Limbuku	Harau
58	Baringin Sakti	100.573300	-0.159200	30	Dasmar Vino	Guguak	Guguak VIII Koto	Guguak
59	Cinta Maju	100.483000	0.248500	5	Dasniko Weldi	Bintungan Sakti	Durian Tinggi	Kapur IX
60	Salingka Bukik	100.743200	-0.231700	10	Daspianto	Lura Bukik	Balai Panjang	Lareh Sago Halaban
61	Sinamar	100.681900	-0.197800	5	Dasril Ariaiah	Koto Malintang	Bukik Limbuku	Harau
62	Sakato	100.596600	-0.174300	12	Daswar	Kapalo Koto	Koto Tengah Simalanggang	Payakumbuh

NO.	KELOMPOK	X	Y	LUAS (HA)	KETUA2	JORONG	NAGARI	KECAMATAN
63	Inovasi	100.553600	-0.189900	20	Datuak Manggung	Belubus	Sungai Talang	Guguak
64	Puncak Jaya	100.385800	0.004100	20	Deni Subendril	Bukik Gambuik	Baruah Gunuang	Bukit Barisan
65	Maju Jaya	100.469700	-0.111800	15	Derni Yati Elvia	Jariangar	Suliki	Suliki
66	Satu Hati	100.679000	-0.153700	5	Desfiaroza	Ketinggian	Sarilamak	Harau
67	Flamboyan	100.681900	-0.269700	20	Desi Imelda	Subaladuang	Sei Kamuyang	Luak
68	Lembah Sago	100.708200	-0.239000	7.5	Desmawati	Bukik Gombak Situak	Mungo	Luak
69	Harapan Ibu	100.425300	-0.053900	1.8	Deswati Novita	Batang Linjuang	Tanjuang Bungo	Suliki
70	Malayu Sarangkuah Dayuang	100.724700	-0.235400	5	Dewi	Kubang Rasau	Balai Panjang	Lareh Sago Halaban
71	KWT Serumpun	100.423600	-0.022000	15	Dewi Eka Putri	Batu Balabuah II	Sungai Naniang	Bukit Barisan
72	Bungo Tanjung	100.617800	-0.163500	7	Dia Permata Sari	Lubuak Batingkok	Lubuak Batingkok	Harau
73	Harapan Sejahtera	100.402400	-0.064500	4	Dino Mahendra	Simpang Padang	Talang Anau	Gunung Omeh
74	Al Hidayah	100.721000	-0.250800	15	Dirga Aprima	Balai Panjang	Balai Panjang	Lareh Sago Halaban
75	Aliklas	100.722800	-0.275800	5	Donalia	Simpang Ampek Balai Jariang	Labuah Gunung	Lareh Sago Halaban
76	Tanjung Harapan	100.585000	-0.209400	3.75	Doni	Tanjuang Mantih	Sungai Beringin	Payakumbuh
77	Harapan Bersama	100.346700	-0.034000	4	Donita	Pua Data	Koto Tinggi	Gunung Omeh
78	Pulau Sepakat	100.525600	-0.098600	4	Dudi Hermansyah	Koto Kaciek	Tujuh Koto Talago	Guguak
79	Maju Bersama	100.611100	-0.161200	6	Edi Warman	Tigo Balai	Lubuak Batingkok	Harau
80	Ngalau Indah	100.385348	-0.080139	20	Edri	Sungai Mangkirai	Pandam Gadang	Gunung Omeh
81	Sake Perintis	100.562600	-0.138800	15	Edrianto	Kubang Tungkek	Guguak VIII Koto	Guguak
82	LahanThe Komter	100.609500	-0.103800	30	Eko Likardo	Simpang Abu	Simpang Kapuak	Mungka
83	The Komter	100.609500	-0.103800	30	Eko Likardo	Simpang Abu	Simpang Kapuak	Mungka
84	Suka Damai Mandiri	100.699800	-0.245300	5	Eldanur	Talaweh	Mungo	Luak
85	Campago	100.681400	-0.276100	8	Elfiyandri	Subaladuang	Sei Kamuyang	Luak
86	KWT Bundo Saiyo	100.356800	-0.037300	4	Elin Parlina	Sungai Siriah	Koto Tinggi	Gunung Omeh
87	Ingin Jaya	100.416800	-0.017100	15	Elmiwati	Batu Balabuah II	Sungai Naniang	Bukit Barisan
88	Nusa Indah	100.673600	-0.279200	10	Elnida	Rageh	Sei Kamuyang	Luak
89	Saiyo	100.720100	-0.246900	37	Elvienti	Padang Cubadak	Bukik Sikumpa	Lareh Sago Halaban
90	Tunas Muda	100.482200	-0.165600	3	Elvita	Pauh Sangik	Pauh Sangik	Akabiluru
91	Bungo Padi	100.694600	-0.237600	25	Embrida Teti	Balai Gadang Ateh	Mungo	Luak
92	Lurah Balai	100.722400	-0.241600	10	Embrizal	Balai Panjang	Balai Panjang	Lareh Sago Halaban
93	Usaha Subur	100.668000	-0.188500	5	Emi Darlis	Pandan Ambacang	Batu Balang	Harau
94	Semoga Berkah	100.399000	0.002700	5	Ena Mardiati	Porontian	Baruah Gunuang	Bukit Barisan
95	Karya Baru	100.492500	0.008200	5	Enda Risman	Ampang Gadang	Maek	Bukit Barisan
96	Salingka Batang Piobang Tungka	100.692900	-0.188800	5	Eri	Koto Malintang	Bukik Limbuku	Harau
97	Pasie Saiyo	100.525600	-0.126900	4	Eri Edward	Talago	Tujuh Koto Talago	Guguak
98	Kumbang Saiyo	100.700000	-0.252100	10	Ernita	Batu Labi	Mungo	Luak
99	Sepakat	100.623100	-0.278500	10	Ernitati	Padang Jariang	Situjuah Gadang	Situjuah Limo Nagari
100	Sakinah	100.694700	-0.173000	15	Evi Marnis	Balai Pilubang	Pilubang	Harau
101	Sakinah	100.694700	-0.173000	15	Evi Marnis	Balai Pilubang	Pilubang	Harau
102	Lareh Nan Panjang	100.736500	-0.327000	16	Evimur	Lambuak	Halaban	Lareh Sago Halaban
103	Kenanga	100.756500	-0.044100	5	Ezmiwati	Sabarang Pasa	Manggilang	Pangkalan
104	Bina Lia	100.630700	-0.156000	5	Fachruzzi	Gurun	Gurun	Harau
105	Berkah Tani	100.575900	-0.207000	8	Faria Hasmi	Ampang	Piobang	Payakumbuh
106	Tiga Sejoli	100.733500	-0.264000	15	Fatimah Marnis	Lareh Nan Panjang	Batu Payuang	Lareh Sago Halaban
107	Lareh Saiyo	100.586400	-0.229200	3	Fatmawati	Lareh	Sungai Beringin	Payakumbuh
108	KWT Taruko	100.652200	-0.250100	5	Fauzianti	Padang Panjang	Tanjung Haro Sikabu-kabu Padang Panjang	Luak
109	Sinar Mata Air	100.723700	-0.252900	10	Fitrawati	Batu Payuang	Batu Payuang	Lareh Sago Halaban
110	KWT Harapan Kito Basamo	100.462600	0.231000	5.5	Fitri Amelia	Sialang Atas	Sialang	Kapur IX
111	Piliang Jaya	100.709400	-0.282500	5	Fitri Ilmi	Kapalo Bukik	Batu Payuang	Lareh Sago Halaban
112	Tanam Jaya	100.538533	-0.216225	5	Fitri Sutriadi	Sawah Padang	Sariak Laweh	Akabiluru
113	Wanita Harapan	100.474900	-0.176500	5	Fitria Susanti	Suayan Sabar	Suayan	Akabiluru
114	Usaha Bunda	100.340404	0.335678	5	Ful Sausa Santio	Galugua	Galugua	Kapur IX
115	Indah Sepakat	100.591700	-0.225800	2	Gusman Hendra	Guguak	Sungai Beringin	Payakumbuh
116	Harapan Ibu	100.339702	0.330178	15	Gusnah Putrianis	Galugua	Galugua	Kapur IX
117	Lembah Sago	100.632708	-0.278631	10	Gusniati	Tanjuang Duo	Situjuah Gadang	Situjuah Limo Nagari
118	Malagiri	100.612900	-0.290900	7	Gustaparmen	Talaweh	Situjuah Banda Dalam	Situjuah Limo Nagari
119	Setia Murni	100.619200	-0.166000	7	Gusti Mulia	Lubuak Batingkok	Lubuak Batingkok	Harau
120	Karisma	100.497200	-0.141700	1.5	H.M.Yunis	Taratak Kubang	Kubang	Guguak
121	Kwt Puti Saiyo	100.618900	-0.274200	5	Hafnah	Padang Jariang	Situjuah Gadang	Situjuah Limo Nagari
122	Talang Saiyo	100.656800	-0.134500	5	Hainil Mardiah	Tarantang	Tarantang	Harau
123	Titian Rahmat	100.679500	-0.154200	10	Haliman	Ketinggian	Sarilamak	Harau
124	Kampung Baru	100.506800	-0.078400	4.5	Hamila Sari	Kampung Baru	Andiang	Suliki
125	Sarumpun Padi	100.580900	-0.258300	10	Hanafi	Piladang	Koto Tengah Batu Hampa	Akabiluru
126	Ihsan Terpadu	100.708500	-0.218600	10	Hapendi	Parak Baru	Taram	Harau

NO.	KELOMPOK	X	Y	LUAS (HA)	KETUA2	JORONG	NAGARI	KECAMATAN
127	LahanLobuah Silang	100.493300	0.032800	5	Harison	Koto Tinggi III	Maek	Bukit Barisan
128	Lobuah Silang	100.493300	0.032800	5	Harison	Koto Tinggi III	Maek	Bukit Barisan
129	KWT Setia	100.537351	-0.114395	4	Hartati	Padang Jopang	Tujuh Koto Talago	Guguak
130	Tunggak Lansia	100.362500	-0.016100	2	Hartono	Sungai Lansiah	Koto Tinggi	Gunung Omeh
131	Subur	100.713100	-0.262300	10	Hasmi Djunin	Koto Malintang	Balai Panjang	Lareh Sago Halaban
132	Bungo Tanjung	100.706700	-0.237600	21	Hasna Rakoda	Bukit Gombak Situak	Mungo	Luak
133	Sakato	100.702649	-0.256005	4	Hasril	Koto Bakurang	Mungo	Luak
134	Gonggo Lestari Jaya	100.467609	-0.037588	5	Hazmi	Paninjauan	Koto Tengah	Bukit Barisan
135	Jaya Bersama	100.563400	-0.199400	4	Hela Fitria	Ampang	Piobang	Payakumbuh
136	Tunas Baru	100.698700	-0.258600	5	Helma Rosdiana	Pincutan Tinggi	Mungo	Luak
137	Potai Sabatang	100.481700	0.030800	5	Helmawat	Koto Tinggi II	Maek	Bukit Barisan
138	Cahaya Baru	100.654400	-0.261800	5	Helmayenti	Padang Panjang	Tanjung Haro Sikabu-kabu Padang Panjang	Luak
139	Subur	100.730500	-0.253800	10	Helmi	Padang Tengah Sialang	Batu Payuang	Lareh Sago Halaban
140	Harapan Maju	100.362304	0.336571	15	Helmi Mardiana	Galugua	Galugua	Kapur IX
141	Pincuran Tujuh	100.735500	-0.226700	10	Hendri	Tareh	Balai Panjang	Lareh Sago Halaban
142	Mekar Sejati	100.498900	-0.140300	3	Hendripen	Taratak Kubang	Kubang	Guguak
143	tani subur	100.502000	-0.100500	5	Herdinal	Limbanang Baruah	Limbanang	suliki
144	Sakato	100.536100	-0.103600	4	Heri Nizwar	Padang Jopang	Tujuh Koto Talago	Guguak
145	Hasta Karya	100.637800	-0.114300	5	Heriyanto	Solok Dalam	Solok Bio-Bio	Harau
146	Harapan Tani	100.360600	-0.052600	4	Herman	Kampuang Muaro	Koto Tinggi	Gunung Omeh
147	Sejahtera	100.360600	-0.052600	25	Herman	Sialang Atas	Sialang	Kapur IX
148	Kapuak Saiyo	100.591800	-0.168100	20	Herwin	Koto Kociak	Tea Baruah	Payakumbuh
149	Maisyitah	100.481900	-0.175900	10	Hijatul Usni	Suayan Randah	Suayan	Akabiluru
150	Arai Pinang	100.382600	0.009000	5	Hosni	Bandaraik	Baruah Gunuang	Bukit Barisan
151	Lontiak Sakato	100.569600	-0.059600	30	Husni	Maur	Talang Maur	Mungka
152	Maju bersama	100.776900	-0.310900	3	Idris	Padang Auh	Ampalu	Lareh Sago Halaban
153	Luak Gantiang	100.570966	-0.128715	1	Indah	Padang Koto Tuo	Mungka	Mungka
154	Berkah Karya Mandiri	100.467900	0.251400	5	Indra Gunamson	Bintungan Sakti	Durian Tinggi	Kapur IX
155	Ingin Makmur	100.425900	-0.053800	2	Indra Putra	Batang Linjuang	Tanjung Bungo	Suliki
156	Mitra mandiri	100.554700	-0.240400	1	Indra wati	Simpang ganti	Batu hampa	Akabiluru
157	Minang Saiyo	100.514100	0.016300	6	Indrawati	Koto Gadang	Maek	Bukit Barisan
158	KWT Mitra Bunda	100.601700	-0.292000	10	Ineng	Lakung	Situjuah Batua	Situjuah Limo Nagari
159	Sinar Harapan	100.491900	0.043700	5	Ipen Aprizal	Koto Tinggi III	Maek	Bukit Barisan
160	Setia Tani	100.573700	-0.083800	11.25	Ipendrial	Kampuang Tengah	Talang Maur	Mungka
161	Tunas Harapan	100.574500	-0.072200	15	Irfandi	Maur	Talang Maur	Mungka
162	Gobah Somak Limau	100.694100	-0.220600	23	Irfani	Balai Cubadak	Taram	Harau
163	Keluarga Bersatu	100.348963	0.367623	15	Irwan Tedi	Galugua	Galugua	Kapur IX
164	BAS	100.527200	-0.108300	4	Isman Nofirdi	Koto Kaciek	Tujuh Koto Talago	Guguak
165	Taruko Indah	100.696900	-0.242600	15	Isminar	Kayu Bajajar Padang Laweh	Mungo	Luak
166	Pemuda Setia	100.630300	-0.188400	20	Israr	Balai Rupih	Simalanggang	Payakumbuh
167	Serba Usaha	100.564900	-0.080200	20	Iswandi	Kampuang Tengah	Talang Maur	Mungka
168	Baluka Jaya	100.606700	-0.165200	20	Jafri	Tambun Ijuk	Koto Tengah Simalanggang	Payakumbuh
169	Gubas	100.619700	-0.301500	17	Japri	Sungai Jilatang	Situjuah Banda Dalam	Situjuah Limo Nagari
170	Manganti II	100.554200	-0.091400	17	Jefri Friyanda	Manganti	Jopang Manganti	Mungka
171	Maju Jaya	100.776900	-0.310900	1.2	Jeki Ariandi	Padang Auh	Ampalu	Lareh Sago Halaban
172	Saiyo Sepakat	100.579800	0.191600	20	Jeri	Koto Tinggi	Lubuak Alai	Kapur IX
173	Mangan Permai	100.428019	0.385552	24	Jinji Sarpito	Mangan	Galugua	Kapur IX
174	Takanah Juo	100.570558	-0.127132	1	Jon Iswar	Koto Tuo	Mungka	Mungka
175	Seirama	100.510900	0.018200	5	Joni Harjon	Bunga Tanjung	Maek	Bukit Barisan
176	Arah Pasti	100.492300	0.248900	5	Joni Lumintang	Ronah Pembangunan	Durian Tinggi	Kapur IX
177	Koto Saiyo	100.490900	0.233000	30	Joni Saputra	Ronah Pembangunan	Durian Tinggi	Kapur IX
178	Tanjung Lolo	100.490900	0.233000	5	Joni Saputra	Tanjung bungo	Koto Lamo	Kapur IX
179	Bunga Desa	100.671600	0.035300	30	Julia	Landai	Harau	Harau
180	Melati 1	100.515900	-0.087800	5	Jusmiwati	Padang Bungo	Andiang	Suliki
181	Saiyo Sakato	100.715900	-0.247600	12	K. Susanti	Padang Balimbiang	Bukik Sikumpa	Lareh Sago Halaban
182	Saiyo Sakato	100.715900	-0.247600	12	K. Susanti	Padang Balimbiang	Bukik Sikumpa	Lareh Sago Halaban
183	Kembang Jaya	100.776900	-0.310900	4	Kafriwandi	Padang Auh	Ampalu	Lareh Sago Halaban
184	Kubang Saiyo	100.633700	-0.156500	10	Kamsari	Lubuak Jantan	Gurun	Harau
185	KWT Koto Gilingan	100.498800	0.250800	5	Kartini	Ronah Pembangunan	Durian Tinggi	Kapur IX
186	Sehati	100.470200	0.257000	5	Kasnia Wati	Bintungan Sakti	Durian Tinggi	Kapur IX
187	Tuah Sakato	100.384200	-0.066300	15	Khairudin	Banjar Ranah	Pangkalan	Pangkalan
188	Suko Batani	100.793100	-0.315700	3	Khairul Rahman	Mangunai Tinggi	Ampalu	Lareh Sago Halaban
189	KWT Bundo Saiyo	100.619700	-0.313400	15	Lailal Husni	Kubang Bungkok	Situjuah Batua	Situjuah Limo Nagari
190	Anjalai	100.696200	-0.231500	20	Las Warni	Balai Gadang Bawah	Mungo	Luak



NO.	KELOMPOK	X	Y	LUAS (HA)	KETUA2	JORONG	NAGARI	KECAMATAN
191	Lakuak Dama	100.621700	-0.303200	10	Lasniati	Sungai Jilatang	Situjuah Banda Dalam	Situjuah Limo Nagari
192	Bukik Runcing	100.423100	-0.050500	3	Ledi	Batang Linjuang	Tanjuang Bungo	Suliki
193	Kayu Cupang Saiyo	100.471700	0.018100	5	Leni Akmalia	Koto Tinggi II	Maek	Bukit Barisan
194	Tanjuang Pauah	100.499100	0.034900	5	Lerdeti Nengsih	Ronah	Maek	Bukit Barisan
195	Tapian Mandi	100.678300	-0.244700	8	Lidya Rahma Fitri	Batang Tabik	Sei Kamuyang	Luak
196	Sejahtera	100.660200	-0.254400	23	Lini	Tanjung Haro Utara	Tanjung Haro Sikabu-kabu Padang Panjang	Luak
197	Amanah	100.792189	0.153414	15	Lipisna Idrus	Panang	Tanjung Balit	Pangkalan
198	Saiyo Rambek	100.576600	-0.109600	15	Lisa Ratmi Sandi	Simpang Tigo Kenanga	Sungai Antuan	Mungka
199	Melati	100.612000	-0.290900	8	Lismaidar	Banda Dalam	Situjuah Banda Dalam	Situjuah Limo Nagari
200	Buah Naga Sejahtera	100.516200	-0.186200	10	Liza Hanafiah	Boncah	Simpang Sugiran	Guguak
201	Tanjuang Raya	100.524200	-0.113600	4	M. Budi	Tanjung Jati	Tujuh Koto Talago	Guguak
202	Subur Halaban	100.751000	-0.319400	12	M. Ridho	Padang Tengah	Halaban	Lareh Sago Halaban
203	tabuah tabuah	100.469800	-0.092200	4	Mahalin Gulo	Ateh Koto	Sungai rimbang	Suliki
204	Suka Maju	100.671400	-0.286100	20	Mahdalena	Madang Kadok	Sei Kamuyang	Luak
205	Harapan Bersama	100.509500	0.011200	5	Maida Siska Putri	Koto Gadang	Maek	Bukit Barisan
206	Tanjuang Indah	100.514700	-0.135000	1.5	Maili Susanti	Tanjung Barulak	Kubang	Guguak
207	Andam Dewi	100.428600	-0.062700	1	Mairul Hendri	Lancaran	Tanjuang Bungo	Suliki
208	KWT Kabra Sago	100.666300	-0.262500	10	Malfia	Rageh	Sei Kamuyang	Luak
209	Suka Maju	100.401900	-0.068600	3	Mardenis	Simpang Padang	Talang Anau	Gunung Omeh
210	Mitra Abadi	100.401900	-0.068600	2	Mardenis	Simpang Padang	Talang Anau	Gunung Omeh
211	Puding Mas	100.727800	-0.301800	9	Mardiana	Bulakan	Tanjuang Gadang	Lareh Sago Halaban
212	Karya Bakti	100.635079	0.123747	10	Mardianis	Bukit Balah	Gunung Malintang	Pangkalan
213	Sejahtera	100.750400	-0.244600	6	Markos Putra	Subarang Aie	Batu Payuang	Lareh Sago Halaban
214	KWT Padang Salereng	100.424700	-0.031000	15	Martini	Batu Balabua II	Sungai Naniang	Bukit Barisan
215	KWT Usaha Bersama	100.680800	-0.258600	10	Maryonis	Tabing	Sei Kamuyang	Luak
216	Lahan KWT Usaha Bersama	100.680800	-0.258600	10	Maryonis	Tabing	Sei Kamuyang	Luak
217	Ambacang Sakato	100.605600	-0.300000	15	Masferi	Tengah	Situjuah Batua	Situjuah Limo Nagari
218	Muaro Saiyo	100.554300	-0.108300	20	Masri	Manganti	Jopang Manganti	Mungka
219	Rhido	100.708000	-0.216300	10	Masri 2	Parak Baru	Taram	Harau
220	Batu Kapur	100.376700	-0.072500	5	Masrial	Koto Marapak	Pandan Gadang	Gunung Omeh
221	Sabar	100.487500	-0.175500	5	Maulita Arnis	Suayan Randah	Suayan	Akabiluru
222	Amak Awak	100.714000	-0.284100	5	Mayulis	Kayu Tanam	Labuah Gunung	Lareh Sago Halaban
223	Rawang Padang	100.596700	-0.169300	20	Mendra Satria	Parik Dalam	Tea Baruah	Payakumbuh
224	KWT Saiyo Sakato	100.672500	-0.275000	8	Mesteja Endewi	Rageh	Sei Kamuyang	Luak
225	Jelita	100.492400	0.248300	5	Metria Eliza	Ronah Pembangunan	Durian Tinggi	Kapur IX
226	KWT Saiyo	100.406400	-0.047200	4	Mimi Lianti	Luak Bagak	Talang Anau	Gunung Omeh
227	Sumber Rezeki	100.710000	-0.235100	10	Misra	Bukik Gombak Situak	Mungo	Luak
228	Semoga Jaya	100.598900	-0.175300	15	Miswardi	Kapalo Koto	Koto Tengah Simalanggang	Payakumbuh
229	Tunas Subur	100.687300	-0.239800	5	Mithos	Kampuang Tengah	Andaleh	Luak
230	Talago Jaya	100.604939	-0.147791	4	Mitra Yenti	Talago	Taeh Bukik	Payakumbuh
231	Tanjuang Aru	100.724200	-0.268800	5	Muhammad Husni	Simpang Ampek Balai Jariang	Labuah Gunung	Lareh Sago Halaban
232	Kapalo Banda	100.714500	-0.200600	15	Muhammad Iqbal	Tanjung Ateh	Taram	Harau
233	Sarasah	100.708300	-0.222500	11.5	Muhammad Yahya	Parak Baru	Taram	Harau
234	Sinamar Baru	100.606500	-0.165900	12	Muksal	Tambun Ijuk	Koto Tengah Simalanggang	Payakumbuh
235	Saiyo Sakato	100.635900	-0.182900	3	Mulyadi	Padang Rantang	Koto Tuo	Harau
236	Sarumpun Kulik Manih	100.614300	-0.330900	5	Munzahri	Atas	Situjuah Ladang Laweh	Situjuah Limo Nagari
237	Sialang	100.480600	-0.163600	3	Murnita	Pauh Sangik	Pauh Sangik	Akabiluru
238	Bina Tani	100.363300	-0.043600	4	Murpal	Kampung Melayu	Koto Tinggi	Gunung Omeh
239	Semoga Maju	100.712600	0.098800	20	Muslim	Lubuk Nago	Pangkalan	Pangkalan
240	Baliak Bukik	100.683800	-0.203000	10	Musniati	Koto Malintang	Bukik Limbuku	Harau
241	sinar pagi	100.694000	-0.182000	5	Nanda	Koto Malintang	Bukik Limbuku	Harau
242	Makmur	100.582300	-0.161300	23	Narison	Padang Parik Panjang	Tea Baruah	Payakumbuh
243	Makmur dan Jaya Organik	100.582500	-0.160000	23	Narison dan Rasmayon	Padang Parik Panjang	Tea Baruah	Payakumbuh
244	Karya Saiyo	100.409200	0.003500	5	Nasir	Baruah Gunuang II	Baruah Gunuang	Bukit Barisan
245	Jaso Tani	100.640100	-0.179900	10	Nelfa Susanti	Padang Rantang	Koto Tuo	Harau
246	Annisa	100.533000	-0.217000	5	Nelfida Yusnita	Sawah Padang	Sariak Laweh	Akabiluru
247	Saiyo Sakato	100.730000	-0.230500	10	Nelia Irawati	Kubang Rasau	Balai Panjang	Lareh Sago Halaban
248	Sadar	100.691400	-0.236600	5	Neltradelfia	Pincuran Gandang	Andaleh	Luak
249	Bundo Saiyo	100.614000	-0.163900	8	Netti Herawati	Lubuak Batingkok	Lubuak Batingkok	Harau
250	Banda Gadang	100.742900	-0.241900	10	Niko Adriansyah	Tampung Kodok	Balai Panjang	Lareh Sago Halaban
251	KWT Anggrek	100.682669	-0.284070	5	Nila Kusuma Sari	Subaladuang	Sei Kamuyang	Luak
252	Sopan Saiyo	100.607600	-0.081400	5	Nini Kiusminia Wiati	Sopan	Simpang Kapuak	Mungka
253	Jeofil Nata	100.385200	-0.073200	2	Nirina Fitria	Talang Anau	Talang Anau	Gunung Omeh
254	Tunas Muda	100.680000	-0.253900	10	Nofriwati	Tabiang	Sei Kamuyang	Luak

NO.	KELOMPOK	X	Y	LUAS (HA)	KETUA2	JORONG	NAGARI	KECAMATAN
255	Luak Manggo	100.610200	-0.102500	30	Nola	Simpang Abu	Simpang Kapuak	Mungka
256	Sialang	100.585100	-0.227800	1	Novida	Lareh Nan Panjang	Sungai Beringin	Payakumbuh
257	Pincuran Gadang	100.749500	-0.241600	10	Nur Ahmadi	Tampung Kodok	Balai Panjang	Lareh Sago Halaban
258	Mekar Indah	100.699200	-0.245500	5	Nuraida	Talaweh	Mungo	Luak
259	Bunga Desa	100.758851	0.207926	8	Nurasni	Pulau Panjang	Tanjuang Pauah	Pangkalan
260	Sepakat	100.758851	0.207926	8	Nurasni	Pulau Panjang	Tanjuang Pauah	Pangkalan
261	Goduang Sejahtera	100.639700	-0.278100	10	Nurlis	Simantuang	Situjuah Gadang	Situjuah Limo Nagari
262	Barokah	100.656100	-0.249400	5	Nusirwan	Tanjung Haro Utara	Tanjung Haro Sikabu-kabu Padang Panjang	Luak
263	Akar Senggani	100.524500	-0.229400	20	Ogi Yurislon	Nagari Gadang	Sariak Laweh	Akabiluru
264	Boncah Osak	100.468600	0.249300	10	Oki Putra Yanda	Bintungan Sakti	Durian Tinggi	Kapur IX
265	KWT Pandan Wangi	100.699500	-0.255100	10	Okta Vianti	Pincutan Tinggi	Mungo	Luak
266	Latansa	100.523300	-0.094200	4	Ordi Frianda	Sipingai	Tujuh Koto Talago	Guguak
267	Bundo Kandunag	100.499900	0.020700	5	Osma Fitri	Aur Duri	Maek	Bukit Barisan
268	Sarosah	100.497400	0.034400	5	Pandas Pepitareni	Ronah	Maek	Bukit Barisan
269	Sorosah	100.497400	0.034400	5	Pandas Pepitareni	Ronah	Maek	Bukit Barisan
270	Piobang saiyo	100.575900	-0.207000	4	Pasmansyah ilham dt pandak	piobang	Piobang	Payakumbuh
271	Talao Indah	100.522806	-0.195297	3	Pendrianto	Boncah	Simpang Sugiran	Guguak
272	Boncah Sakato	100.741500	-0.247700	12	Pesra Darma	Subarang Aie	Batu Payuang	Lareh Sago Halaban
273	Rona Sawah Sukseses	100.778595	0.154337	8	Petrianto	Panang	Tanjung Balit	Pangkalan
274	Tanjung Kaliang Star	100.691700	-0.244200	10	Pidialek	Tanjung Kaliang	Sei Kamuyang	Luak
275	Baballek Ka Dangau	100.710300	-0.204700	15	Pitra Andalia	Tanjung Ateh	Taram	Harau
276	Sejahtera	100.564600	-0.188300	8	Pitrai	Belubus	Sungai Talang	Guguak
277	Harapan Jaya	100.393600	-0.079700	10	Rahmad	Ikan Banyak	Pandam Gadang	Gunung Omeh
278	Karya Maju Bersama	100.352800	-0.022900	4	Rahmayandi	Sungai Dadok	Koto Tinggi	Gunung Omeh
279	Tapian Kapur	100.474100	0.246600	5	Ramadanis	Bintungan Sakti	Durian Tinggi	Kapur IX
280	Subur Jaya	100.463900	-0.117800	5	Ramulis	Jariangar	Suliki	Suliki
281	Pincuran Tujuh	100.746500	-0.253700	5	Ranilas	Lareh Nan Panjang	Batu Payuang	Lareh Sago Halaban
282	Jaya Organik	100.579100	-0.160900	23	Rasmayon	Padang Parik Panjang	Tea Baruah	Payakumbuh
283	Gemilau Senja	100.711800	-0.262300	15	Rasnita	Koto Malintang	Balai Panjang	Lareh Sago Halaban
284	Beringin Sakti	100.713400	-0.286600	5	Ratna Murni	Kayu Tanam	Labuah Gunung	Lareh Sago Halaban
285	Tuah Sakato	100.615600	-0.320200	8	Refdinal	Bawah	Situjuah Ladang Laweh	Situjuah Limo Nagari
286	Maju Jaya	100.712000	-0.274700	5	Refida Ifna	Kapalo Bukik	Batu Payuang	Lareh Sago Halaban
287	Harapan Baru	100.503200	0.249700	5	Refni Wati	Ronah Pembangunan	Durian Tinggi	Kapur IX
288	Tampung Kodok Jaya	100.744400	-0.237700	10	Rendi	Tampung Kodok	Balai Panjang	Lareh Sago Halaban
289	Cemerlang	100.340202	0.335674	15	Rendra Fitra	Galugua	Galugua	Kapur IX
290	Bungo Padi	100.501251	-0.051613	5	Resdelvi	Guntuang	Banja Loweh	Bukit Barisan
291	Sasuai Sakato	100.556400	-0.238100	15	Rifki Miskarullah	Kapalo Koto	Durian Gadang	Akabiluru
292	Maju Jaya	100.420500	-0.030900	15	Rika Ricardo	Batu Balabuah I	Sungai Naniang	Bukit Barisan
293	Barokah	100.776900	-0.310900	1	Riki Handriko	Padang Auh	Ampalu	Lareh Sago Halaban
294	Anyie	100.646600	-0.113800	5	Riko Mardi	Solok Dalam	Solok Bio-Bio	Harau
295	Ngalau Anyie	100.646600	-0.113800	5	Riko Mardi	Solok Dalam	Solok Bio-Bio	Harau
296	Beringin Permai	100.579800	-0.193300	20	Rina Hardiati	Parumpuang	Koto Baru Simalanggang	Payakumbuh
297	Harapan Baru	100.636500	-0.180600	6	Rini Emilia	Padang Rantang	Koto Tuo	Harau
298	Bulakan Sakato	100.533000	-0.216900	5	Rini Rosmita	Sawah Padang	Sariak Laweh	Akabiluru
299	Segar	100.691700	-0.246100	15	Risdawati	8 dan 12 Kampuang	Sei Kamuyang	Luak
300	Panca Karya	100.735000	-0.321200	20	Rita	Padang Tengah	Halaban	Lareh Sago Halaban
301	Merpati Putih	100.704500	-0.249200	12	Rita Nofia	Batu Labi	Mungo	Luak
302	Sederhana	100.701400	-0.243200	5	Rizki Novianti	Talaweh	Mungo	Luak
303	Usaha Bersama	100.518900	-0.169300	3	Ronion	Lokuang	Simpang Sugiran	Guguak
304	Wanita Mandiri	100.548652	0.259438	13	Rosmalinda	Jorong Satu	Koto Bangun	Kapur IX
305	KWT Cemara	100.790989	0.143814	10	Rosna	Panang	Tanjung Balit	Pangkalan
306	Sabar Menanti	100.737900	-0.325900	16	Rosni	Lambuak	Halaban	Lareh Sago Halaban
307	Koto Ranah	100.603900	-0.290100	12	Roza Yulma	Lakung	Situjuah Batua	Situjuah Limo Nagari
308	Serba Guna	100.389400	0.023200	5	Rozi Amalia	Pauh	Baruah Gunuang	Bukit Barisan
309	Bina Alam Lestari	100.789748	0.170078	35	Rusliyansen	Panang	Tanjung Balit	Pangkalan
310	Carano	100.622100	-0.288200	10	Rusmil	Padang Kuniang	Situjuah Gadang	Situjuah Limo Nagari
311	Lubuak Gadang	100.584900	-0.147500	23	Safriadi	Koto Puji	Tea Baruah	Payakumbuh
312	Panen Raya	100.520300	0.253000	20	Safriyal	Jorong Duo	Koto Bangun	Kapur IX
313	Padang Tengah Taruko	100.729000	-0.258100	15	Safwardi	Padang Tengah Sialang	Batu Payuang	Lareh Sago Halaban
314	Satampang Baniah	100.672800	-0.180000	11	Salmaini	Tigo Alua	Batu Balang	Harau
315	Dewi Sri	100.691600	-0.271400	20	Samsu Irman	Indobalah Barat	Mungo	Luak
316	Monggong Saiyo	100.645500	-0.286600	5	Sapriadi	Tanjuang Simantuang	Situjuah Gadang	Situjuah Limo Nagari
317	Pandan Saiyo	100.666900	-0.169200	5	Saripulan	Koto Harau	Batu Balang	Harau
318	Mangan Sepakat	100.419616	0.375355	24	Selamat	Mangan	Galugua	Kapur IX

NO.	KELOMPOK	X	Y	LUAS (HA)	KETUA2	JORONG	NAGARI	KECAMATAN
319	Buraih Indah	100.572400	-0.123800	5	Septia Eka Putri	Koto Tuo	Mungka	Mungka
320	Pulau Indah	100.477500	0.039700	8	Sinta Tesni	Koto Tinggi III	Maek	Bukit Barisan
321	Terusan Dareh	100.373300	-0.067700	23	Sisman	Lubuk Aua	Koto Tinggi	Gunung Omeh
322	KWT ingin maju	100.488458	-0.099266	5	Sisri Yurnita	kampung dalam	Limbanang	Suliki
323	Padi Sawah	100.546500	0.243400	1.5	Sofia Marya	Kampung Baru	Muaro Paiti	Kapur IX
324	Makmur Bersama	100.744900	-0.238500	5	Soni Ekaputra	Tampung Kodok	Balai Panjang	Lareh Sago Halaban
325	KWT Kemuning	100.568000	-0.203300	4	Sudasti	Ampang	Piobang	Payakumbuh
326	Pinang Satampua	100.693290	-0.229425	5	Sudirman	Pincuran Gandang	Andaleh	Luak
327	Budi Daya	100.594100	-0.170400	25	Suharwardi N	Parik Dalam	Tea Baruah	Payakumbuh
328	LahanBudi Daya	100.594100	-0.170400	25	Suharwardi N	Parik Dalam	Tea Baruah	Payakumbuh
329	Sasro Bahu	100.725900	-0.311000	15	Sukinem	Barak Lubang	Tanjung Gadang	Lareh Sago Halaban
330	Jasa Ibu	100.724400	-0.258900	10	Suryati	Padang Tengah Sialang	Batu Payuang	Lareh Sago Halaban
331	Embun	100.620587	0.092876	10	Susanti	Bukit Talau	Gunung Malintang	Pangkalan
332	Bukit Palano Sakato	100.716100	-0.222400	15	Susilawati	Tanjung Ateh	Taram	Harau
333	Jambak Saiyo	100.532300	-0.217100	10	Syafni Andri	Sawah Padang	Sariak Laweh	Akabiluru
334	Satangkai Boneh	100.610600	-0.305600	20	Syafrial	Koto	Situjuah Batua	Situjuah Limo Nagari
335	Malayu Saiyo	100.703600	-0.280400	7	Syafridani	Aie Randah	Balai Panjang	Lareh Sago Halaban
336	Hampan Mungo Ateh	100.521400	-0.206600	15	Syafridawati	Koto Baru	Sariak Laweh	Akabiluru
337	Rawang Indah	100.594500	-0.168900	25	Syahrial Ibrahim	Parik Dalam	Tea Baruah	Payakumbuh
338	Rawang Saiyo	100.610000	-0.180800	27	Syahrul	Koto	Simalanggang	Payakumbuh
339	Taratak Jaya	100.740900	-0.295400	5	Titin Imelda	Taratak	Tanjung Gadang	Lareh Sago Halaban
340	Rancak Basamo	100.366900	-0.063600	3	Titin Sumarni	Lubuk Aua	Koto Tinggi	Gunung Omeh
341	Harapan Kita	100.625200	-0.193000	20	Ujang Abrial	Balai Rupih	Simalanggang	Payakumbuh
342	sakato	100.369200	-0.053000	2	Ujang Khatip	lakuang	Koto Tinggi	Gunung Omeh
343	Jabangsa	100.689100	-0.228800	12	Ultra Maswira	Galo Gandang	Andaleh	Luak
344	Bukit Permata	100.470800	-0.172300	20	Ulul Azmi	Suayan Sabar	Suayan	Akabiluru
345	Tunas Jaya	100.780900	-0.306000	3	Usman	Guguak	Ampalu	Lareh Sago Halaban
346	Batu Godang	100.415300	-0.083600	5	Usrianto	Kampung Patai	Pandam Gadang	Gunung Omeh
347	saiyo sakato	100.512074	-0.097616	15	Veri Avendra	Ekor Parit	Limbanang	suliki
348	Berkah	100.534900	-0.210100	12	Warni	Sawah Padang	Sariak Laweh	Akabiluru
349	Semoga Berkah	100.422700	-0.130600	20	Wasmi Wardi	Mudiak Liki	Kurai	Suliki
350	KWT Subur	100.693900	-0.174300	14	Wasmi Yanti	Balai Pilubang	Pilubang	Harau
351	GAPOKTAN Buah Sakato	100.504400	0.216900	10	Wastito	Ronah Pembangunan	Durian Tinggi	Kapur IX
352	MPK	100.538200	-0.120800	4	Wendra	Ampang Gadang	Tujuh Koto Talago	Guguak
353	Harapan Tani	100.551427	-0.116820	20	Weri Asnur	Jopang	Jopang Manganti	Mungka
354	Puncak Laya Lestrai	100.747700	-0.297400	5	Wetria Ningsih	Taratak	Tanjung Gadang	Lareh Sago Halaban
355	Bunga Tanjung	100.700000	-0.267300	20	Widya Lestari	Indobalah timur	Mungo	Luak
356	Fajar Menyingsing (Farming)	100.695200	-0.234000	5	Wirdawati	Balai Gadang Ateh	Mungo	Luak
357	KWT Ingin Maju	100.610500	-0.100000	30	Wiwit Mardini Alis	Simpang Abu	Simpang Kapuak	Mungka
358	KWT Mawar Saiyo	100.631700	-0.181300	3	Wiwit Ratna Ningsih	Padang Rama	Koto Tuo	Harau
359	Subur Jaya	100.685800	-0.237200	5	Yanharlis	Kampuang Tengah	Andaleh	Luak
360	Pinang Harapan	100.346300	-0.039600	4	Yarmal Efendi	Pua Data	Koto Tinggi	Gunung Omeh
361	Mawar Sarumpun	100.705400	-0.241400	10	Yasmina	Bukik Gombak Situak	Mungo	Luak
362	Harapan Maju	100.346800	-0.026100	4	Yasni	Sungai Dadok	Koto Tinggi	Gunung Omeh
363	LahanTanjung Godang Sakato	100.461400	0.265600	5	Yasril	Rona Bengkek	Sialang	Kapur IX
364	Tanjung Godang Sakato	100.461400	0.265600	5	Yasril	Rona Bengkek	Sialang	Kapur IX
365	Pandan Baduri	100.461400	0.265600	5	Yasril	Tanjung Haro Utara	Tanjung Haro Sikabu-kabu Padang Panjang	Luak
366	Gasdu Saiyo	100.425300	-0.053900	2.6	Yefriandi	Batang Linjuang	Tanjung Bungo	Suliki
367	Berkah Basamo	100.622000	-0.177100	8	Yeni Marlina	Lubuak Batingkok	Lubuak Batingkok	Harau
368	KR Batu Komba	100.414700	-0.091400	5	Yeni Wati	Kampung Godang	Pandam Gadang	Gunung Omeh
369	Simpang Tigo	100.556200	-0.064100	15	Yenti Nelfia	Talang	Talang Maur	Mungka
370	Mekar Sari	100.416200	-0.017100	15	Yesi Gustina	Apar	Sungai Naniang	Bukit Barisan
371	Sejahtera Ibuda	100.668300	-0.174800	10	Yet Dewita	Tigo Alua	Batu Balang	Harau
372	Suka Maju	100.516600	0.032700	5	Yezi Afrina	Sopan Tanah	Maek	Bukit Barisan
373	Pisang Batu	100.493100	0.249400	5	Yondra Lesvita	Ronah Pembangunan	Durian Tinggi	Kapur IX
374	Boncah Takuluak	100.570800	-0.091600	30	Yondri Elisman	Padang Batang Korong Bukik Tengah	Sungai Antuan	Mungka
375	Boncah Takuluak	100.570800	-0.091600	5	Yondri Elisman	Padang Batang Korong Bukik Tengah	Sungai Antuan	Mungka
376	Amanah	100.517300	-0.086400	15	Yoni Hermanto	Padang Bungo	Andiang	Suliki
377	Rangking Padi	100.565500	-0.202900	3.75	Yornal	Ampang	Piobang	Payakumbuh
378	Lingkar	100.585000	-0.318300	5	Yos Swandi	Sialang	Tungkar	Situjuah Limo Nagari
379	Bungo Seruni	100.366900	-0.063600	2	Yosa Inarti	Lubuk Aua	Koto Tinggi	Gunung Omeh
380	Cahaya Tani	100.724400	-0.249800	16	Yosep	Batu Payuang	Batu Payuang	Lareh Sago Halaban
381	Tapak Jaya	100.602400	-0.276100	18	Yuliana	Tengah Padang	Situjuah Banda Dalam	Situjuah Limo Nagari
382	Berkah	100.635900	-0.175600	5	Yulidar	Tuo	Koto Tuo	Harau



NO.	KELOMPOK	X	Y	LUAS (HA)	KETUA2	JORONG	NAGARI	KECAMATAN
383	Senada	100.715900	-0.267300	10	Yuliusman	Pakan Rbaa'a	Batu Payuang	Lareh Sago Halaban
384	Luak Joki	100.689000	-0.250300	12	Yuliwirman	Kapalo Koto	Andaleh	Luak
385	Bundo Saiyo	100.741800	-0.237300	5	Yurnita	Tareh	Balai Panjang	Lareh Sago Halaban
386	Pasiah Sakato	100.615700	-0.077800	20	Yusmar Ewini	Labuah Tunggang	Simpang Kapuak	Mungka
387	Palo Lobuah	100.502700	0.032800	5	Yusmarinda	Ronah	Maek	Bukit Barisan
388	Tani Subur	100.621000	-0.309200	15	Yusmarni	Kubang Bungkok	Situjuah Batua	Situjuah Limo Nagari
389	KWT Beringin	100.581000	-0.192900	15	Yusni	Parumpuang	Koto Baru Simalanggang	Payakumbuh
390	KWT Cempaka	100.755000	-0.042500	10	Yusnianti	Sabarang Pasa	Manggilang	Pangkalan
391	Ngalau Bersatu	100.755600	0.066100	15	Yusra	Sopang	Pangkalan	Pangkalan
392	Koto Tengah Saiyo	100.620200	-0.315500	10	Yusrial	Bawah	Situjuah Ladang Laweh	Situjuah Limo Nagari
393	Tanjung Sinamar	100.620200	-0.315500	15	Yusrial	Ikan Banyak	Pandam Gadang	Gunung Omeh
394	Serba Usaha	100.403600	-0.096100	10	Yusrijel	Sungai Mangkirai	Pandam Gadang	Gunung Omeh
395	Ambacang Permai	100.721200	-0.259800	10	Yusril	Koto Malintang	Batu Payuang	Lareh Sago Halaban
396	Lereng Indah	100.737700	-0.328900	20	Yusrizal	Lambuak	Halaban	Lareh Sago Halaban
397	Karya Guna	100.585400	-0.230500	5	Zetra	Tanjuang Mantih	Sungai Beringin	Payakumbuh
398	Pasir Putih	100.574700	-0.277800	10	Zetri Mayunis	Seberang Parit	Koto Tengah Batu Hampa	Akabiluru
399	Pucuk Mudo	100.350300	-0.023600	3	Zilbasariko	Sungai Dadok	Koto Tinggi	Gunung Omeh
400	Ngalau Jaya	100.744100	0.062000	20	Zondri	Sopang	Pangkalan	Pangkalan
401	Samo Lamak	100.384627	-0.094146	10	Zuhdi	Koto Panjang	Pandam Gadang	Gunung Omeh
402	Tunas Muda	100.356800	-0.036600	2	Zulfen Efendi	Sungai Siriah	Koto Tinggi	Gunung Omeh
403	Saba Mananti	100.401400	-0.096100	7	Zulfina	Sungai Mangkirai	Pandam Gadang	Gunung Omeh
404	Mata Air	100.705200	-0.261700	20	Zulfitri	Sawah Luar	Balai Panjang	Lareh Sago Halaban
405	Tuah Sakato	100.384200	-0.066300	4	Zulfrida	Talang Anau	Talang Anau	Gunung Omeh
406	Jabar Nur	100.692150	-0.208744	20	Zulkifli	Tanjung Kubang	Taram	Harau

Tabel 2. Tabulasi Rincian Program Kegiatan Kelompok Tani Rencana Aksi Existing Pengembangan Kawasan Jagung Kabupaten Lima Puluh Kota

No	PROGRAM	URAIAN KEGIATAN	SASARAN	SATUAN	KELOMPOK	JORONG	NAGARI	KECAMANTAN
1	Hulu	Pelatihan Petani Penangkar Benih	1	kegiatan	Kecamatan		Tingkat Kecamatan	Akabiluru
2	Hulu	Pelatihan Petani Penangkar Benih	1	kegiatan	Kecamatan		Tingkat Kecamatan	Bukik Barisan
3	Hulu	Pelatihan Petani Penangkar Benih	1	kegiatan	Kecamatan		Tingkat Kecamatan	Guguak
4	Hulu	Pelatihan Petani Penangkar Benih	1	kegiatan	Kecamatan		Tingkat Kecamatan	Gunuang Omeh
5	Hulu	Pelatihan Petani Penangkar Benih	1	kegiatan	Kecamatan		Tingkat Kecamatan	Harau
6	Hulu	Pelatihan Petani Penangkar Benih	1	kegiatan	Kecamatan		Tingkat Kecamatan	Kapur IX
7	Hulu	Pelatihan Petani Penangkar Benih	1	kegiatan	Kecamatan		Tingkat Kecamatan	Lareh Sago Halaban
8	Hulu	Pelatihan Petani Penangkar Benih	1	kegiatan	Kecamatan		Tingkat Kecamatan	Luak
9	Hulu	Pelatihan Petani Penangkar Benih	1	kegiatan	Kecamatan		Tingkat Kecamatan	Mungka
10	Hulu	Pelatihan Petani Penangkar Benih	1	kegiatan	Kecamatan		Tingkat Kecamatan	Pangkalan Koto Baru
11	Hulu	Pelatihan Petani Penangkar Benih	1	kegiatan	Kecamatan		Tingkat Kecamatan	Payakumbuh
12	Hulu	Pelatihan Petani Penangkar Benih	1	kegiatan	Kecamatan		Tingkat Kecamatan	Situjuh Limo Nagari
13	Hulu	Pelatihan Petani Penangkar Benih	1	kegiatan	Kecamatan		Tingkat Kecamatan	Suliki
14	Hulu	Pengadaan Bibit Unggul	320	kg	Usaha Makmur	Beringin	Durian Gadang	Akabiluru
15	Hulu	Pengadaan Bibit Unggul	300	kg	Sasuai Sakato	Kapalo Koto	Durian Gadang	Akabiluru
16	Hulu	Pengadaan Bibit Unggul	300	kg	Hamparan Mungo Ateh	Koto Baru	Sariak Laweh	Akabiluru
17	Hulu	Pengadaan Bibit Unggul	400	kg	Akar Senggani	Nagari Gadang	Sariak Laweh	Akabiluru
18	Hulu	Pengadaan Bibit Unggul	60	kg	Sialang	Pauh Sangik	Pauh Sangik	Akabiluru
19	Hulu	Pengadaan Bibit Unggul	240	kg	Berkah	Sawah Padang	Sariak Laweh	Akabiluru
20	Hulu	Pengadaan Bibit Unggul	200	kg	Jambak Saiyo	Sawah Padang	Sariak Laweh	Akabiluru
21	Hulu	Pengadaan Bibit Unggul	200	kg	Pasir Putih	Seberang Parit	Koto Tangah Batu Hampa	Akabiluru
22	Hulu	Pengadaan Bibit Unggul	20	kg	Mitra Mandiri	Simpang ganti	Batu hampa	Akabiluru
23	Hulu	Pengadaan Bibit Unggul	200	kg	Terpadu	Soriak	Suayan	Akabiluru
24	Hulu	Pengadaan Bibit Unggul	300	kg	Cimpago Raya	Suayan Randah	Suayan	Akabiluru
25	Hulu	Pengadaan Bibit Unggul	100	kg	Sabar	Suayan Randah	Suayan	Akabiluru
26	Hulu	Pengadaan Bibit Unggul	400	kg	Bukit Permata	Suayan Sabar	Suayan	Akabiluru
27	Hulu	Pengadaan Bibit Unggul	100	kg	Wanita Harapan	Suayan Sabar	Suayan	Akabiluru
28	Hulu	Pengadaan Bibit Unggul	100	kg	Karya Baru	Ampang Gadang	Maek	Bukik Barisan
29	Hulu	Pengadaan Bibit Unggul	300	kg	Mekar Sari	Apar	Sungai Naniang	Bukik Barisan
30	Hulu	Pengadaan Bibit Unggul	100	kg	Bundo Kandunag	Aur Duri	Maek	Bukik Barisan
31	Hulu	Pengadaan Bibit Unggul	100	kg	Arai Pinang	Bandaraik	Baruah Gunuang	Bukik Barisan
32	Hulu	Pengadaan Bibit Unggul	100	kg	Karya Saiyo	Baruah Gunuang 2	Baruah Gunuang	Bukik Barisan
33	Hulu	Pengadaan Bibit Unggul	300	kg	Maju Jaya	Batu Balabuah 1	Sungai Naniang	Bukik Barisan
34	Hulu	Pengadaan Bibit Unggul	300	kg	Ingin Jaya	Batu Balabuah 2	Sungai Naniang	Bukik Barisan
35	Hulu	Pengadaan Bibit Unggul	300	kg	KWT Padang Salereng	Batu Balabuah 2	Sungai Naniang	Bukik Barisan
36	Hulu	Pengadaan Bibit Unggul	300	kg	KWT Serumpun	Batu Balabuah 2	Sungai Naniang	Bukik Barisan
37	Hulu	Pengadaan Bibit Unggul	400	kg	Puncak Jaya	Bukik Gambuik	Baruah Gunuang	Bukik Barisan
38	Hulu	Pengadaan Bibit Unggul	100	kg	Seirama	Bunga Tanjung	Maek	Bukik Barisan
39	Hulu	Pengadaan Bibit Unggul	100	kg	Bungo Padi	Guntuang	Banja Loweh	Bukik Barisan
40	Hulu	Pengadaan Bibit Unggul	100	kg	Harapan Bersama	Koto Gadang	Maek	Bukik Barisan
41	Hulu	Pengadaan Bibit Unggul	120	kg	Minang Saiyo	Koto Gadang	Maek	Bukik Barisan
42	Hulu	Pengadaan Bibit Unggul	100	kg	Kayu Cupang Saiyo	Koto Tinggi 2	Maek	Bukik Barisan
43	Hulu	Pengadaan Bibit Unggul	100	kg	Potai Sabatang	Koto Tinggi 2	Maek	Bukik Barisan
44	Hulu	Pengadaan Bibit Unggul	160	kg	Srikandi	Koto Tinggi 2	Maek	Bukik Barisan
45	Hulu	Pengadaan Bibit Unggul	250	kg	Karya Bersama	Koto Tinggi 3	Maek	Bukik Barisan
46	Hulu	Pengadaan Bibit Unggul	160	kg	Pulau Indah	Koto Tinggi 3	Maek	Bukik Barisan
47	Hulu	Pengadaan Bibit Unggul	100	kg	Lobuah Silang	Koto Tinggi Tigo	Maek	Bukik Barisan
48	Hulu	Pengadaan Bibit Unggul	100	kg	Sinar Harapan	Koto Tinggi Tigo	Maek	Bukik Barisan
49	Hulu	Pengadaan Bibit Unggul	100	kg	Gonggo Lestari Jaya	Paninjauan	Koto Tangah	Bukik Barisan
50	Hulu	Pengadaan Bibit Unggul	100	kg	Serba Guna	Pauh	Baruah Gunuang	Bukik Barisan
51	Hulu	Pengadaan Bibit Unggul	100	kg	Semoga Berkah	Porontian	Baruah Gunuang	Bukik Barisan
52	Hulu	Pengadaan Bibit Unggul	100	kg	Palo Lobuah	Ronah	Maek	Bukik Barisan
53	Hulu	Pengadaan Bibit Unggul	100	kg	Sarosah	Ronah	Maek	Bukik Barisan
54	Hulu	Pengadaan Bibit Unggul	100	kg	Sorosah	Ronah	Maek	Bukik Barisan
55	Hulu	Pengadaan Bibit Unggul	100	kg	Tanjung Pauah	Ronah	Maek	Bukik Barisan
56	Hulu	Pengadaan Bibit Unggul	100	kg	Suka Maju	Sopan Tanah	Maek	Bukik Barisan
57	Hulu	Pengadaan Bibit Unggul	80	kg	Multi Agro Jaya	Ampang Gadang	Tujuh Koto Talago	Guguak
58	Hulu	Pengadaan Bibit Unggul	400	kg	Inovasi	Belubus	Sungai Talang	Guguak
59	Hulu	Pengadaan Bibit Unggul	160	kg	Sejahtera	Belubus	Sungai Talang	Guguak
60	Hulu	Pengadaan Bibit Unggul	200	kg	Buah Naga Sejahtera	Boncah	Simpang Sugiran	Guguak
61	Hulu	Pengadaan Bibit Unggul	60	kg	Talao Indah	Boncah	Simpang Sugiran	Guguak
62	Hulu	Pengadaan Bibit Unggul	600	kg	Baringin Sakti	Guguak	Guguak VIII Koto	Guguak

No	PROGRAM	URAIAN KEGIATAN	SASARAN	SATUAN	KELOMPOK	JORONG	NAGARI	KECAMANTAN
63	Hulu	Pengadaan Bibit Unggul	80	kg	Pulau Sepakat	Koto Kaciek	Tujuh Koto Talago	Guguak
64	Hulu	Pengadaan Bibit Unggul	80	kg	Sinamar	Koto Kaciek	Tujuh Koto Talago	Guguak
65	Hulu	Pengadaan Bibit Unggul	300	kg	Sake Perintis	Kubang Tungkek	Guguak VIII Koto	Guguak
66	Hulu	Pengadaan Bibit Unggul	100	kg	Maju Bersama	Kuranji	Guguak VIII Koto	Guguak
67	Hulu	Pengadaan Bibit Unggul	60	kg	Usaha Bersama	Lokuang	Simpang Sugiran	Guguak
68	Hulu	Pengadaan Bibit Unggul	80	kg	KWT Setia	Padang Jopang	Tujuh Koto Talago	Guguak
69	Hulu	Pengadaan Bibit Unggul	80	kg	Sakato	Padang Jopang	Tujuh Koto Talago	Guguak
70	Hulu	Pengadaan Bibit Unggul	80	kg	Latansa	Sipingai	Tujuh Koto Talago	Guguak
71	Hulu	Pengadaan Bibit Unggul	80	kg	Pasie Saiyo	Talago	Tujuh Koto Talago	Guguak
72	Hulu	Pengadaan Bibit Unggul	60	kg	Mekar Sejati	Taratak Kubang	Kubang	Guguak
73	Hulu	Pengadaan Bibit Unggul	200	kg	Harapan Jaya	Ikan Banyak	Pandam Gadang	Gunuang Omeh
74	Hulu	Pengadaan Bibit Unggul	300	kg	Tanjung Sinamar	Ikan Banyak	Pandam Gadang	Gunuang Omeh
75	Hulu	Pengadaan Bibit Unggul	80	kg	Harapan Tani	Kampuang Muaro	Koto Tinggi	Gunuang Omeh
76	Hulu	Pengadaan Bibit Unggul	100	kg	KR Batu Komba	Kampung Godang	Pandam Gadang	Gunuang Omeh
77	Hulu	Pengadaan Bibit Unggul	80	kg	Bina Tani	Kampung Melayu	Koto Tinggi	Gunuang Omeh
78	Hulu	Pengadaan Bibit Unggul	100	kg	Batu Godang	Kampung Patai	Pandam Gadang	Gunuang Omeh
79	Hulu	Pengadaan Bibit Unggul	100	kg	Batu Kapur	Koto Marapak	Pandam Gadang	Gunuang Omeh
80	Hulu	Pengadaan Bibit Unggul	200	kg	Samo Lamak	Koto Panjang	Pandam Gadang	Gunuang Omeh
81	Hulu	Pengadaan Bibit Unggul	40	kg	Sakato	lakuang	Koto Tinggi	Gunuang Omeh
82	Hulu	Pengadaan Bibit Unggul	80	kg	KWT Saiyo	Luak Bagak	Talang Anau	Gunuang Omeh
83	Hulu	Pengadaan Bibit Unggul	40	kg	Bungo Seruni	Lubuk Aua	Koto Tinggi	Gunuang Omeh
84	Hulu	Pengadaan Bibit Unggul	60	kg	Rancak Basamo	Lubuk Aua	Koto Tinggi	Gunuang Omeh
85	Hulu	Pengadaan Bibit Unggul	460	kg	Terusan Dareh	Lubuk Aua	Koto Tinggi	Gunuang Omeh
86	Hulu	Pengadaan Bibit Unggul	80	kg	Harapan Bersama	Pua Data	Koto Tinggi	Gunuang Omeh
87	Hulu	Pengadaan Bibit Unggul	80	kg	Pinang Harapan	Pua Data	Koto Tinggi	Gunuang Omeh
88	Hulu	Pengadaan Bibit Unggul	80	kg	Harapan Sejahtera	Simpang Padang	Talang Anau	Gunuang Omeh
89	Hulu	Pengadaan Bibit Unggul	40	kg	Mitra Abadi	Simpang Padang	Talang Anau	Gunuang Omeh
90	Hulu	Pengadaan Bibit Unggul	40	kg	Suka Maju	Simpang Padang	Talang Anau	Gunuang Omeh
91	Hulu	Pengadaan Bibit Unggul	80	kg	Usaha Bersama	Simpang Padang	Talang Anau	Gunuang Omeh
92	Hulu	Pengadaan Bibit Unggul	80	kg	Harapan Maju	Sungai Dadok	Koto Tinggi	Gunuang Omeh
93	Hulu	Pengadaan Bibit Unggul	80	kg	Karya Maju Bersama	Sungai Dadok	Koto Tinggi	Gunuang Omeh
94	Hulu	Pengadaan Bibit Unggul	60	kg	Pucuak Mudo	Sungai Dadok	Koto Tinggi	Gunuang Omeh
95	Hulu	Pengadaan Bibit Unggul	40	kg	Tunggak Lansia	Sungai Lansiah	Koto Tinggi	Gunuang Omeh
96	Hulu	Pengadaan Bibit Unggul	200	kg	Fajar Harapan	Sungai Mangkirai	Pandam Gadang	Gunuang Omeh
97	Hulu	Pengadaan Bibit Unggul	400	kg	Ngalau Indah	Sungai Mangkirai	Pandam Gadang	Gunuang Omeh
98	Hulu	Pengadaan Bibit Unggul	140	kg	Saba Mananti	Sungai Mangkirai	Pandam Gadang	Gunuang Omeh
99	Hulu	Pengadaan Bibit Unggul	200	kg	Serba Usaha	Sungai Mangkirai	Pandam Gadang	Gunuang Omeh
100	Hulu	Pengadaan Bibit Unggul	80	kg	KWT Bundo Saiyo	Sungai Siriah	Koto Tinggi	Gunuang Omeh
101	Hulu	Pengadaan Bibit Unggul	40	kg	Tunas Muda	Sungai Siriah	Koto Tinggi	Gunuang Omeh
102	Hulu	Pengadaan Bibit Unggul	80	kg	Berlian	Talang Anau	Talang Anau	Gunuang Omeh
103	Hulu	Pengadaan Bibit Unggul	40	kg	Jefril Nata	Talang Anau	Talang Anau	Gunuang Omeh
104	Hulu	Pengadaan Bibit Unggul	80	kg	Tuah Sakato	Talang Anau	Talang Anau	Gunuang Omeh
105	Hulu	Pengadaan Bibit Unggul	460	kg	Gobah Somak Limau	Balai Cubadak	Taram	Harau
106	Hulu	Pengadaan Bibit Unggul	280	kg	KWT Subur	Balai Pilubang	Pilubang	Harau
107	Hulu	Pengadaan Bibit Unggul	300	kg	Sakinah	Balai Pilubang	Pilubang	Harau
108	Hulu	Pengadaan Bibit Unggul	200	kg	Titian Rahmat	Ketinggian	Sarilamak	Harau
109	Hulu	Pengadaan Bibit Unggul	100	kg	Pandan Saiyo	Koto Harau	Batu Balang	Harau
110	Hulu	Pengadaan Bibit Unggul	200	kg	Baliak Bukik	Koto Malintang	Bukik Limbuku	Harau
111	Hulu	Pengadaan Bibit Unggul	100	kg	Salingka Batang Piobang Tungka	Koto Malintang	Bukik Limbuku	Harau
112	Hulu	Pengadaan Bibit Unggul	100	kg	Sinamar	Koto Malintang	Bukik Limbuku	Harau
113	Hulu	Pengadaan Bibit Unggul	100	kg	Sinar Pagi	Koto Malintang	Bukik Limbuku	Harau
114	Hulu	Pengadaan Bibit Unggul	120	kg	Somak Laweh	Koto Malintang	Bukik Limbuku	Harau
115	Hulu	Pengadaan Bibit Unggul	200	kg	Rawang Jaya	Koto Tengah	Lubuak Batingkok	Harau
116	Hulu	Pengadaan Bibit Unggul	160	kg	Berkah Basamo	Lubuak Batingkok	Lubuak Batingkok	Harau
117	Hulu	Pengadaan Bibit Unggul	160	kg	Bundo Saiyo	Lubuak Batingkok	Lubuak Batingkok	Harau
118	Hulu	Pengadaan Bibit Unggul	140	kg	Bungo Tanjung	Lubuak Batingkok	Lubuak Batingkok	Harau
119	Hulu	Pengadaan Bibit Unggul	200	kg	Pauh Sakato	Lubuak Batingkok	Lubuak Batingkok	Harau
120	Hulu	Pengadaan Bibit Unggul	140	kg	Setia Murni	Lubuak Batingkok	Lubuak Batingkok	Harau
121	Hulu	Pengadaan Bibit Unggul	60	kg	KWT Mawar Saiyo	Padang Rama	Koto Tuo	Harau
122	Hulu	Pengadaan Bibit Unggul	120	kg	Harapan Baru	Padang Rantang	Koto Tuo	Harau
123	Hulu	Pengadaan Bibit Unggul	200	kg	Jaso Tani	Padang Rantang	Koto Tuo	Harau
124	Hulu	Pengadaan Bibit Unggul	60	kg	Saiyo Sakato	Padang Rantang	Koto Tuo	Harau
125	Hulu	Pengadaan Bibit Unggul	100	kg	Usaha Subur	Pandan Ambacang	Batu Balang	Harau
126	Hulu	Pengadaan Bibit Unggul	200	kg	Ihsan Terpadu	Parak Baru	Taram	Harau



No	PROGRAM	URAIAN KEGIATAN	SASARAN	SATUAN	KELOMPOK	JORONG	NAGARI	KECAMANTAN
127	Hulu	Pengadaan Bibit Unggul	200	kg	Rhido	Parak Baru	Taram	Harau
128	Hulu	Pengadaan Bibit Unggul	230	kg	Sarasah	Parak Baru	Taram	Harau
129	Hulu	Pengadaan Bibit Unggul	400	kg	Bukik Ambacang	Sarilamak	Sarilamak	Harau
130	Hulu	Pengadaan Bibit Unggul	100	kg	Hasta Karya	Solok Dalam	Solok Bio-Bio	Harau
131	Hulu	Pengadaan Bibit Unggul	300	kg	Babalkek Ka Dangau	Tanjung Ateh	Taram	Harau
132	Hulu	Pengadaan Bibit Unggul	300	kg	Bukit Palano Sakato	Tanjung Ateh	Taram	Harau
133	Hulu	Pengadaan Bibit Unggul	1200	kg	Kapalo Banda	Tanjung Ateh	Taram	Harau
134	Hulu	Pengadaan Bibit Unggul	700	kg	Sawah Bakir	Tanjung Ateh	Taram	Harau
135	Hulu	Pengadaan Bibit Unggul	400	kg	Jabar Nur	Tanjung Kubang	Taram	Harau
136	Hulu	Pengadaan Bibit Unggul	220	kg	Satampang Baniah	Tigo Alua	Batu Balang	Harau
137	Hulu	Pengadaan Bibit Unggul	200	kg	Sejahtera Ibuda	Tigo Alua	Batu Balang	Harau
138	Hulu	Pengadaan Bibit Unggul	120	kg	Maju Bersama	Tigo Balai	Lubuak Batingkok	Harau
139	Hulu	Pengadaan Bibit Unggul	80	kg	Kampung Panjang Saiyo	Bintungan Sakti	Durian Tinggi	Kapur IX
140	Hulu	Pengadaan Bibit Unggul	100	kg	Sehati	Bintungan Sakti	Durian Tinggi	Kapur IX
141	Hulu	Pengadaan Bibit Unggul	40	kg	Sepakat	Bintungan Sakti	Durian Tinggi	Kapur IX
142	Hulu	Pengadaan Bibit Unggul	100	kg	Tapian Kapur	Bintungan Sakti	Durian Tinggi	Kapur IX
143	Hulu	Pengadaan Bibit Unggul	400	kg	Harapan Tani	Duo Anau	Lubuak Alai	Kapur IX
144	Hulu	Pengadaan Bibit Unggul	300	kg	Cemerlang	Galugua	Galugua	Kapur IX
145	Hulu	Pengadaan Bibit Unggul	300	kg	Harapan Ibu	Galugua	Galugua	Kapur IX
146	Hulu	Pengadaan Bibit Unggul	300	kg	Harapan Maju	Galugua	Galugua	Kapur IX
147	Hulu	Pengadaan Bibit Unggul	300	kg	Keluarga Bersatu	Galugua	Galugua	Kapur IX
148	Hulu	Pengadaan Bibit Unggul	800	kg	Tani Maju	Galugua	Galugua	Kapur IX
149	Hulu	Pengadaan Bibit Unggul	100	kg	Usaha Bunda	Galugua	Galugua	Kapur IX
150	Hulu	Pengadaan Bibit Unggul	400	kg	Panen Raya	Jorong Duo	Koto Bangun	Kapur IX
151	Hulu	Pengadaan Bibit Unggul	260	kg	Wanita Mandiri	Jorong Satu	Koto Bangun	Kapur IX
152	Hulu	Pengadaan Bibit Unggul	30	kg	Padi Sawah	Kampung Baru	Muaro Paiti	Kapur IX
153	Hulu	Pengadaan Bibit Unggul	400	kg	Saiyo Sepakat	Koto Tinggi	Lubuak Alai	Kapur IX
154	Hulu	Pengadaan Bibit Unggul	100	kg	KWT Sejati	Lubuak Koto	Sialang	Kapur IX
155	Hulu	Pengadaan Bibit Unggul	100	kg	Saiyo Basamo	Lubuak Koto	Sialang	Kapur IX
156	Hulu	Pengadaan Bibit Unggul	480	kg	Mangan Permai	Mangan	Galugua	Kapur IX
157	Hulu	Pengadaan Bibit Unggul	480	kg	Mangan Sepakat	Mangan	Galugua	Kapur IX
158	Hulu	Pengadaan Bibit Unggul	100	kg	Tanjuang Godang Sakato	Rona Bengek	Sialang	Kapur IX
159	Hulu	Pengadaan Bibit Unggul	100	kg	Arah Pasti	Ronah Pembangunan	Durian Tinggi	Kapur IX
160	Hulu	Pengadaan Bibit Unggul	100	kg	Harapan Baru	Ronah Pembangunan	Durian Tinggi	Kapur IX
161	Hulu	Pengadaan Bibit Unggul	100	kg	Jelita	Ronah Pembangunan	Durian Tinggi	Kapur IX
162	Hulu	Pengadaan Bibit Unggul	600	kg	Koto Saiyo	Ronah Pembangunan	Durian Tinggi	Kapur IX
163	Hulu	Pengadaan Bibit Unggul	100	kg	KWT Koto Gilingan	Ronah Pembangunan	Durian Tinggi	Kapur IX
164	Hulu	Pengadaan Bibit Unggul	100	kg	Pisang Batu	Ronah Pembangunan	Durian Tinggi	Kapur IX
165	Hulu	Pengadaan Bibit Unggul	100	kg	Wanita Tani	Ronah Pembangunan	Durian Tinggi	Kapur IX
166	Hulu	Pengadaan Bibit Unggul	110	kg	KWT Harapan Kito Basamo	Sialang Atas	Sialang	Kapur IX
167	Hulu	Pengadaan Bibit Unggul	80	kg	Sejahtera	Sialang Atas	Sialang	Kapur IX
168	Hulu	Pengadaan Bibit Unggul	300	kg	KWT Melati	Tanjung bungo	Koto Lamo	Kapur IX
169	Hulu	Pengadaan Bibit Unggul	300	kg	Sumber	Tanjung bungo	Koto Lamo	Kapur IX
170	Hulu	Pengadaan Bibit Unggul	600	kg	Tanjung Lolo	Tanjung bungo	Koto Lamo	Kapur IX
171	Hulu	Pengadaan Bibit Unggul	890	kg	Al Hidayah	Balai Panjang	Balai Panjang	Lareh Sago Halaban
172	Hulu	Pengadaan Bibit Unggul	200	kg	Lurah Balai	Balai Panjang	Balai Panjang	Lareh Sago Halaban
173	Hulu	Pengadaan Bibit Unggul	300	kg	Sasro Bahu	Barak Lubang	Tanjuang Gadang	Lareh Sago Halaban
174	Hulu	Pengadaan Bibit Unggul	320	kg	Cahaya Tani	Batu Payuang	Batu Payuang	Lareh Sago Halaban
175	Hulu	Pengadaan Bibit Unggul	600	kg	Kato Saiyo	Batu Payuang	Batu Payuang	Lareh Sago Halaban
176	Hulu	Pengadaan Bibit Unggul	200	kg	Sinar Mata Air	Batu Payuang	Batu Payuang	Lareh Sago Halaban
177	Hulu	Pengadaan Bibit Unggul	180	kg	Puding Mas	Bulakan	Tanjuang Gadang	Lareh Sago Halaban
178	Hulu	Pengadaan Bibit Unggul	200	kg	Semoga Jaya	Bulakan	Tanjuang Gadang	Lareh Sago Halaban
179	Hulu	Pengadaan Bibit Unggul	100	kg	Tuah Sakato	Bulakan	Tanjuang Gadang	Lareh Sago Halaban
180	Hulu	Pengadaan Bibit Unggul	60	kg	Tunas Jaya	Guguak	Ampalu	Lareh Sago Halaban
181	Hulu	Pengadaan Bibit Unggul	100	kg	Maju Jaya	Kapalo Bukik	Batu Payuang	Lareh Sago Halaban
182	Hulu	Pengadaan Bibit Unggul	100	kg	Piliang Jaya	Kapalo Bukik	Batu Payuang	Lareh Sago Halaban
183	Hulu	Pengadaan Bibit Unggul	100	kg	Amak Awak	Kayu Tanam	Labuah Gunung	Lareh Sago Halaban
184	Hulu	Pengadaan Bibit Unggul	200	kg	Ambacang Permai	Koto Malintang	Batu Payuang	Lareh Sago Halaban
185	Hulu	Pengadaan Bibit Unggul	300	kg	Gemilau Senja	Koto Malintang	Balai Panjang	Lareh Sago Halaban
186	Hulu	Pengadaan Bibit Unggul	200	kg	Subur	Koto Malintang	Balai Panjang	Lareh Sago Halaban
187	Hulu	Pengadaan Bibit Unggul	100	kg	Malayu Saranguah Dayuang	Kubang Rasau	Balai Panjang	Lareh Sago Halaban
188	Hulu	Pengadaan Bibit Unggul	200	kg	Matahari	Kubang Rasau	Balai Panjang	Lareh Sago Halaban
189	Hulu	Pengadaan Bibit Unggul	320	kg	Lareh Nan Panjang	Lambuak	Halaban	Lareh Sago Halaban
190	Hulu	Pengadaan Bibit Unggul	400	kg	Lereng Indah	Lambuak	Halaban	Lareh Sago Halaban

No	PROGRAM	URAIAN KEGIATAN	SASARAN	SATUAN	KELOMPOK	JORONG	NAGARI	KECAMANTAN
191	Hulu	Pengadaan Bibit Unggul	320	kg	Sabar Menanti	Lambuak	Halaban	Lareh Sago Halaban
192	Hulu	Pengadaan Bibit Unggul	300	kg	Makmur	Lareh Nan Panjang	Batu Payuang	Lareh Sago Halaban
193	Hulu	Pengadaan Bibit Unggul	100	kg	Pincuran Tujuh	Lareh Nan Panjang	Batu Payuang	Lareh Sago Halaban
194	Hulu	Pengadaan Bibit Unggul	300	kg	Tiga Sejoli	Lareh Nan Panjang	Batu Payuang	Lareh Sago Halaban
195	Hulu	Pengadaan Bibit Unggul	200	kg	Salingka Bukik	Lura Bukik	Balai Panjang	Lareh Sago Halaban
196	Hulu	Pengadaan Bibit Unggul	60	kg	Maju Bersama	Padang Auh	Ampalu	Lareh Sago Halaban
197	Hulu	Pengadaan Bibit Unggul	240	kg	Saiyo Sakato	Padang Balimbiang	Bukik Sikumpa	Lareh Sago Halaban
198	Hulu	Pengadaan Bibit Unggul	740	kg	Saiyo	Padang Cubadak	Bukik Sikumpa	Lareh Sago Halaban
199	Hulu	Pengadaan Bibit Unggul	240	kg	Subur Halaban	Padang Tangah	Halaban	Lareh Sago Halaban
200	Hulu	Pengadaan Bibit Unggul	200	kg	Jasa Ibu	Padang Tangah Sialang	Batu Payuang	Lareh Sago Halaban
201	Hulu	Pengadaan Bibit Unggul	300	kg	Padang Tangah Taruko	Padang Tangah Sialang	Batu Payuang	Lareh Sago Halaban
202	Hulu	Pengadaan Bibit Unggul	200	kg	Subur	Padang Tangah Sialang	Batu Payuang	Lareh Sago Halaban
203	Hulu	Pengadaan Bibit Unggul	200	kg	Senada	Pakan Rbaa'a	Batu Payuang	Lareh Sago Halaban
204	Hulu	Pengadaan Bibit Unggul	100	kg	Aliklas	Simpang Ampek Balai Jariang	Labuah Gunung	Lareh Sago Halaban
205	Hulu	Pengadaan Bibit Unggul	100	kg	Tani Saiyo	Simpang Ampek Balai Jariang	Labuah Gunung	Lareh Sago Halaban
206	Hulu	Pengadaan Bibit Unggul	240	kg	Boncah Sakato	Subarang Aie	Batu Payuang	Lareh Sago Halaban
207	Hulu	Pengadaan Bibit Unggul	110	kg	Mufakat	Subarang Aie	Batu Payuang	Lareh Sago Halaban
208	Hulu	Pengadaan Bibit Unggul	120	kg	Sejahtera	Subarang Aie	Batu Payuang	Lareh Sago Halaban
209	Hulu	Pengadaan Bibit Unggul	100	kg	KWT Putri Salju	Talaweh	Labuah Gunung	Lareh Sago Halaban
210	Hulu	Pengadaan Bibit Unggul	200	kg	Banda Gadang	Tampung Kodok	Balai Panjang	Lareh Sago Halaban
211	Hulu	Pengadaan Bibit Unggul	200	kg	Pincuran Gadang	Tampung Kodok	Balai Panjang	Lareh Sago Halaban
212	Hulu	Pengadaan Bibit Unggul	400	kg	GPD Saiyo	Taratak	Tanjuang Gadang	Lareh Sago Halaban
213	Hulu	Pengadaan Bibit Unggul	100	kg	Puncak Laya Lestrai	Taratak	Tanjuang Gadang	Lareh Sago Halaban
214	Hulu	Pengadaan Bibit Unggul	100	kg	Bundo Saiyo	Tareh	Balai Panjang	Lareh Sago Halaban
215	Hulu	Pengadaan Bibit Unggul	500	kg	Bungo Padi	Balai Gadang Ateh	Mungo	Luak
216	Hulu	Pengadaan Bibit Unggul	100	kg	Fajar Menyingsing (Farming)	Balai Gadang Ateh	Mungo	Luak
217	Hulu	Pengadaan Bibit Unggul	400	kg	Anjalai	Balai Gadang Bawah	Mungo	Luak
218	Hulu	Pengadaan Bibit Unggul	200	kg	Jaya Karya Bersama	Batang Tabik	Sei Kamuyang	Luak
219	Hulu	Pengadaan Bibit Unggul	160	kg	Tapian Mandi	Batang Tabik	Sei Kamuyang	Luak
220	Hulu	Pengadaan Bibit Unggul	200	kg	Kumbang Saiyo	Batu Labi	Mungo	Luak
221	Hulu	Pengadaan Bibit Unggul	240	kg	Merpati Putih	Batu Labi	Mungo	Luak
222	Hulu	Pengadaan Bibit Unggul	150	kg	Lembah Sago	Bukik Gombak Situak	Mungo	Luak
223	Hulu	Pengadaan Bibit Unggul	200	kg	Mawar Sarumpun	Bukik Gombak Situak	Mungo	Luak
224	Hulu	Pengadaan Bibit Unggul	200	kg	Sumber Rezeki	Bukik Gombak Situak	Mungo	Luak
225	Hulu	Pengadaan Bibit Unggul	420	kg	Bungo Tanjung	Bukit Gombak Situak	Mungo	Luak
226	Hulu	Pengadaan Bibit Unggul	240	kg	Jabangsa	Galo Gandang	Andaleh	Luak
227	Hulu	Pengadaan Bibit Unggul	400	kg	Dewi Sri	Indobaleh barat	Mungo	Luak
228	Hulu	Pengadaan Bibit Unggul	400	kg	Bunga Tanjung	Indobaleh timur	Mungo	Luak
229	Hulu	Pengadaan Bibit Unggul	100	kg	Subur Jaya	Kampuang Tangah	Andaleh	Luak
230	Hulu	Pengadaan Bibit Unggul	100	kg	Tunas Subur	Kampuang Tangah	Andaleh	Luak
231	Hulu	Pengadaan Bibit Unggul	240	kg	Luak Joki	Kapalo Koto	Andaleh	Luak
232	Hulu	Pengadaan Bibit Unggul	300	kg	Taruko Indah	Kayu Bajajar Padang Laweh	Mungo	Luak
233	Hulu	Pengadaan Bibit Unggul	80	kg	Sakato	Koto bakurang	Mungo	Luak
234	Hulu	Pengadaan Bibit Unggul	100	kg	KWT Taruko	Padang Panjang	Tanjung Haro Sikabu-kabu Padang Panjang	Luak
235	Hulu	Pengadaan Bibit Unggul	100	kg	Pinang Satampua	Pincuran Gandang	Andaleh	Luak
236	Hulu	Pengadaan Bibit Unggul	100	kg	Sadar	Pincuran Gandang	Andaleh	Luak
237	Hulu	Pengadaan Bibit Unggul	200	kg	KWT Pandan Wangi	Pincutan Tinggi	Mungo	Luak
238	Hulu	Pengadaan Bibit Unggul	100	kg	Tunas Baru	Pincutan Tinggi	Mungo	Luak
239	Hulu	Pengadaan Bibit Unggul	400	kg	Farming	Rageh	Sei Kamuyang	Luak
240	Hulu	Pengadaan Bibit Unggul	160	kg	Campago	Subaladuang	Sei Kamuyang	Luak
241	Hulu	Pengadaan Bibit Unggul	100	kg	KWT Anggrek	Subaladuang	Sei Kamuyang	Luak
242	Hulu	Pengadaan Bibit Unggul	300	kg	Talagundi	Tabiang	Sei Kamuyang	Luak
243	Hulu	Pengadaan Bibit Unggul	200	kg	KWT Usaha Bersama	Tabing	Sei Kamuyang	Luak
244	Hulu	Pengadaan Bibit Unggul	100	kg	Mekar Indah	Talaweh	Mungo	Luak
245	Hulu	Pengadaan Bibit Unggul	100	kg	Sederhana	Talaweh	Mungo	Luak
246	Hulu	Pengadaan Bibit Unggul	100	kg	Suka Damai Mandiri	Talaweh	Mungo	Luak
247	Hulu	Pengadaan Bibit Unggul	200	kg	Lam Koto Indah	Tanjung Haro Utara	Tanjung Haro Sikabu-kabu Padang Panjang	Luak
248	Hulu	Pengadaan Bibit Unggul	100	kg	Pandan Baduri	Tanjung Haro Utara	Tanjung Haro Sikabu-kabu Padang Panjang	Luak
249	Hulu	Pengadaan Bibit Unggul	200	kg	Tanjung Kaliang Star	Tanjung Kaliang	Sei Kamuyang	Luak
250	Hulu	Pengadaan Bibit Unggul	400	kg	Harapan Tani	Jopang	Jopang Manganti	Mungka
251	Hulu	Pengadaan Bibit Unggul	400	kg	Padang Sukses	Jopang	Jopang Manganti	Mungka
252	Hulu	Pengadaan Bibit Unggul	225	kg	Setia Tani	Kampuang Tangah	Talang Maur	Mungka
253	Hulu	Pengadaan Bibit Unggul	400	kg	Serba Usaha	Kampuang Tongah	Talang Maur	Mungka
254	Hulu	Pengadaan Bibit Unggul	100	kg	Buraih Indah	Koto Tuo	Mungka	Mungka

No	PROGRAM	URAIAN KEGIATAN	SASARAN	SATUAN	KELOMPOK	JORONG	NAGARI	KECAMANTAN
255	Hulu	Pengadaan Bibit Unggul	20	kg	Takanah Juo	Koto tuo	Mungka	Mungka
256	Hulu	Pengadaan Bibit Unggul	400	kg	Muaro Saiyo	Manganti	Jopang Manganti	Mungka
257	Hulu	Pengadaan Bibit Unggul	600	kg	Lontiak Sakato	Maur	Talang Maur	Mungka
258	Hulu	Pengadaan Bibit Unggul	300	kg	Tunas Harapan	Maur	Talang Maur	Mungka
259	Hulu	Pengadaan Bibit Unggul	20	kg	Luak Gantiang	Padang Koto Tuo	Mungka	Mungka
260	Hulu	Pengadaan Bibit Unggul	300	kg	Simpang Tigo	Talang	Talang Maur	Mungka
261	Hulu	Pengadaan Bibit Unggul	200	kg	Karya Bakti	Bukit Balah	Gunung Malintang	Pangkalan Koto Baru
262	Hulu	Pengadaan Bibit Unggul	200	kg	Embun	Bukit Talau	Gunung Malintang	Pangkalan Koto Baru
263	Hulu	Pengadaan Bibit Unggul	400	kg	Semoga Maju	Lubuk Nago	Pangkalan	Pangkalan Koto Baru
264	Hulu	Pengadaan Bibit Unggul	700	kg	Bina Alam Lestari	Panang	Tanjung Balit	Pangkalan Koto Baru
265	Hulu	Pengadaan Bibit Unggul	200	kg	KWT Cemara	Panang	Tanjung Balit	Pangkalan Koto Baru
266	Hulu	Pengadaan Bibit Unggul	280	kg	Rona Ampalu Jaya	Panang	Tanjung Balit	Pangkalan Koto Baru
267	Hulu	Pengadaan Bibit Unggul	160	kg	Rona Sawah Sukseses	Panang	Tanjung Balit	Pangkalan Koto Baru
268	Hulu	Pengadaan Bibit Unggul	160	kg	Bunga Desa	Pulau Panjang	Tanjuang Pauah	Pangkalan Koto Baru
269	Hulu	Pengadaan Bibit Unggul	160	kg	Sepakat	Pulau Panjang	Tanjuang Pauah	Pangkalan Koto Baru
270	Hulu	Pengadaan Bibit Unggul	100	kg	Kenanga	Sabarang Pasa	Manggiling	Pangkalan Koto Baru
271	Hulu	Pengadaan Bibit Unggul	200	kg	KWT Cempaka	Sabarang Pasa	Manggiling	Pangkalan Koto Baru
272	Hulu	Pengadaan Bibit Unggul	300	kg	Ngalau Bersatu	Sopang	Pangkalan	Pangkalan Koto Baru
273	Hulu	Pengadaan Bibit Unggul	400	kg	Ngalau Jaya	Sopang	Pangkalan	Pangkalan Koto Baru
274	Hulu	Pengadaan Bibit Unggul	160	kg	Berkah Tani	Ampang	Piobang	Payakumbuh
275	Hulu	Pengadaan Bibit Unggul	80	kg	Jaya Bersama	Ampang	Piobang	Payakumbuh
276	Hulu	Pengadaan Bibit Unggul	80	kg	KWT Kemuning	Ampang	Piobang	Payakumbuh
277	Hulu	Pengadaan Bibit Unggul	75	kg	Rangking Padi	Ampang	Piobang	Payakumbuh
278	Hulu	Pengadaan Bibit Unggul	400	kg	Harapan Kita	Balai Rupih	Simalanggang	Payakumbuh
279	Hulu	Pengadaan Bibit Unggul	400	kg	Pemuda Setia	Balai Rupih	Simalanggang	Payakumbuh
280	Hulu	Pengadaan Bibit Unggul	40	kg	Indah Sepakat	Guguak	Sungai Beringin	Payakumbuh
281	Hulu	Pengadaan Bibit Unggul	240	kg	Sakato	Kapalo Koto	Koto Tengah Simalanggang	Payakumbuh
282	Hulu	Pengadaan Bibit Unggul	300	kg	Semoga Jaya	Kapalo Koto	Koto Tengah Simalanggang	Payakumbuh
283	Hulu	Pengadaan Bibit Unggul	540	kg	Karya Tani	Koto	Simalanggang	Payakumbuh
284	Hulu	Pengadaan Bibit Unggul	540	kg	Rawang Saiyo	Koto	Simalanggang	Payakumbuh
285	Hulu	Pengadaan Bibit Unggul	400	kg	Kapuak Saiyo	Koto Kociak	Tea Baruah	Payakumbuh
286	Hulu	Pengadaan Bibit Unggul	700	kg	Namang Dua	Koto Kociak	Tea Baruah	Payakumbuh
287	Hulu	Pengadaan Bibit Unggul	460	kg	Lubuak Gadang	Koto Puji	Tea Baruah	Payakumbuh
288	Hulu	Pengadaan Bibit Unggul	60	kg	Lareh Saiyo	Lareh	Sungai Beringin	Payakumbuh
289	Hulu	Pengadaan Bibit Unggul	20	kg	Sialang	Lareh Nan Panjang	Sungai Beringin	Payakumbuh
290	Hulu	Pengadaan Bibit Unggul	460	kg	Jaya Organik	Padang Parik Panjang	Tea Baruah	Payakumbuh
291	Hulu	Pengadaan Bibit Unggul	460	kg	Makmur	Padang Parik Panjang	Tea Baruah	Payakumbuh
292	Hulu	Pengadaan Bibit Unggul	500	kg	Budi Daya	Parik Dalam	Tea Baruah	Payakumbuh
293	Hulu	Pengadaan Bibit Unggul	500	kg	Rawang Indah	Parik Dalam	Tea Baruah	Payakumbuh
294	Hulu	Pengadaan Bibit Unggul	400	kg	Rawang Padang	Parik Dalam	Tea Baruah	Payakumbuh
295	Hulu	Pengadaan Bibit Unggul	400	kg	Beringin Permai	Parumpuang	Koto Baru Simalanggang	Payakumbuh
296	Hulu	Pengadaan Bibit Unggul	300	kg	KWT Beringin	Parumpuang	Koto Baru Simalanggang	Payakumbuh
297	Hulu	Pengadaan Bibit Unggul	80	kg	Piobang saiyo	Piobang	Piobang	Payakumbuh
298	Hulu	Pengadaan Bibit Unggul	240	kg	Jaruang	Koto Panjang	Koto Baru Simalanggang	Payakumbuh
299	Hulu	Pengadaan Bibit Unggul	200	kg	Ronah Saiyo III	Tabing Ranah	Simalanggang	Payakumbuh
300	Hulu	Pengadaan Bibit Unggul	80	kg	Talago Jaya	Talago	Taeh Bukik	Payakumbuh
301	Hulu	Pengadaan Bibit Unggul	240	kg	Sinamar Baru	Tambun Ijuk	Koto Tengah Simalanggang	Payakumbuh
302	Hulu	Pengadaan Bibit Unggul	100	kg	Karya Guna	Tanjuang Mantih	Sungai Beringin	Payakumbuh
303	Hulu	Pengadaan Bibit Unggul	75	kg	Tanjung Harapan	Tanjuang Mantih	Sungai Beringin	Payakumbuh
304	Hulu	Pengadaan Bibit Unggul	160	kg	Melati	Banda Dalam	Situjuah Banda Dalam	Situjuah Limo Nagari
305	Hulu	Pengadaan Bibit Unggul	300	kg	Koto Tengah Saiyo	Bawah	Situjuah Ladang Laweh	Situjuah Limo Nagari
306	Hulu	Pengadaan Bibit Unggul	300	kg	Sepakat Maju	Bumbuang	Situjuah Batua	Situjuah Limo Nagari
307	Hulu	Pengadaan Bibit Unggul	300	kg	Tani Subur	Kubang Bungkok	Situjuah Batua	Situjuah Limo Nagari
308	Hulu	Pengadaan Bibit Unggul	240	kg	Koto Ranah	Lakung	Situjuah Batua	Situjuah Limo Nagari
309	Hulu	Pengadaan Bibit Unggul	200	kg	KWT Mitra Bunda	Lakung	Situjuah Batua	Situjuah Limo Nagari
310	Hulu	Pengadaan Bibit Unggul	100	kg	KWT Puti Saiyo	Padang Jariang	Situjuah Gadang	Situjuah Limo Nagari
311	Hulu	Pengadaan Bibit Unggul	200	kg	Sepakat	Padang Jariang	Situjuah Gadang	Situjuah Limo Nagari
312	Hulu	Pengadaan Bibit Unggul	200	kg	Carano	Padang Kuniang	Situjuah Gadang	Situjuah Limo Nagari
313	Hulu	Pengadaan Bibit Unggul	200	kg	Maju Bersama	Padang Kuniang	Situjuah Gadang	Situjuah Limo Nagari
314	Hulu	Pengadaan Bibit Unggul	100	kg	Lingkar	Sialang	Tungkar	Situjuah Limo Nagari
315	Hulu	Pengadaan Bibit Unggul	200	kg	Goduang Sejahtera	Simantuang	Situjuah Gadang	Situjuah Limo Nagari
316	Hulu	Pengadaan Bibit Unggul	100	kg	Sadar	Situjuah Gadang	Situjuah Gadang	Situjuah Limo Nagari
317	Hulu	Pengadaan Bibit Unggul	340	kg	Gubas	Sungai Jilatang	Situjuah Banda Dalam	Situjuah Limo Nagari
318	Hulu	Pengadaan Bibit Unggul	200	kg	Lakuak Dama	Sungai Jilatang	Situjuah Banda Dalam	Situjuah Limo Nagari



No	PROGRAM	URAIAN KEGIATAN	SASARAN	SATUAN	KELOMPOK	JORONG	NAGARI	KECAMANTAN
319	Hulu	Pengadaan Bibit Unggul	140	kg	Malagiri	Talaweh	Situjuah Banda Dalam	Situjuah Limo Nagari
320	Hulu	Pengadaan Bibit Unggul	360	kg	Tapak Jaya	Tengah Padang	Situjuah Banda Dalam	Situjuah Limo Nagari
321	Hulu	Pengadaan Bibit Unggul	200	kg	Lembah Sago	Tanjuang Duo	Situjuah Gadang	Situjuah Limo Nagari
322	Hulu	Pengadaan Bibit Unggul	100	kg	Monggong Saiyo	Tanjuang Simantuang	Situjuah Gadang	Situjuah Limo Nagari
323	Hulu	Pengadaan Bibit Unggul	300	kg	Ambacang Sakato	Tengah	Situjuah Batua	Situjuah Limo Nagari
324	Hulu	Pengadaan Bibit Unggul	80	kg	Tabuah Tabuah	Ateh Koto	Sungai Rimbang	Suliki
325	Hulu	Pengadaan Bibit Unggul	60	kg	Bukik Runcing	Batang Linjuang	Tanjuang Bungo	Suliki
326	Hulu	Pengadaan Bibit Unggul	52	kg	Gasdu Saiyo	Batang Linjuang	Tanjuang Bungo	Suliki
327	Hulu	Pengadaan Bibit Unggul	36	kg	Harapan Ibu	Batang Linjuang	Tanjuang Bungo	Suliki
328	Hulu	Pengadaan Bibit Unggul	40	kg	Ingin Makmur	Batang Linjuang	Tanjuang Bungo	Suliki
329	Hulu	Pengadaan Bibit Unggul	80	kg	Aia Tirih	Batu Bauk	Sungai Rimbang	Suliki
330	Hulu	Pengadaan Bibit Unggul	300	kg	Saiyo Sakato	Ekor Parit	Limbanang	Suliki
331	Hulu	Pengadaan Bibit Unggul	300	kg	Maju Jaya	Jariangar	Suliki	Suliki
332	Hulu	Pengadaan Bibit Unggul	100	kg	Subur Jaya	Jariangar	Suliki	Suliki
333	Hulu	Pengadaan Bibit Unggul	90	kg	Kampung Baru	Kampung Baru	Andiang	Suliki
334	Hulu	Pengadaan Bibit Unggul	100	kg	KWT Ingin Maju	Kampung Dalam	Limbanang	Suliki
335	Hulu	Pengadaan Bibit Unggul	20	kg	Andam Dewi	Lancaran	Tanjuang Bungo	Suliki
336	Hulu	Pengadaan Bibit Unggul	100	kg	Tani Subur	Limbanang Baruah	Limbanang	Suliki
337	Hulu	Pengadaan Bibit Unggul	400	kg	Semoga Berkah	Mudiak Liki	Kurai	Suliki
338	Hulu	Pengadaan Bibit Unggul	300	kg	Amanah	Padang Bungo	Andiang	Suliki
339	Hulu	Pengadaan Bibit Unggul	100	kg	Melati 1	Padang Bungo	Andiang	Suliki
340	Hulu	Pengadaan Bibit Unggul	80	kg	Pancar Sibokah	Sibokah	Andiang	Suliki
341	Produksi	Alat Angkut Produksi (Gerobak)	5	unit	Bungo Padi	Balai Gadang Ateh	Mungo	Luak
342	Produksi	Alat Angkut Produksi (Gerobak)	2	unit	Fajar Menyingsing (Farming)	Balai Gadang Ateh	Mungo	Luak
343	Produksi	Alat Angkut Produksi (Gerobak)	5	unit	Anjalai	Balai Gadang Bawah	Mungo	Luak
344	Produksi	Alat Angkut Produksi (Gerobak)	3	unit	Kumbang Saiyo	Batu Labi	Mungo	Luak
345	Produksi	Alat Angkut Produksi (Gerobak)	3	unit	Merpati Putih	Batu Labi	Mungo	Luak
346	Produksi	Alat Angkut Produksi (Gerobak)	3	unit	Lembah Sago	Bukik Gombak Situak	Mungo	Luak
347	Produksi	Alat Angkut Produksi (Gerobak)	3	unit	Mawar Sarumpun	Bukik Gombak Situak	Mungo	Luak
348	Produksi	Alat Angkut Produksi (Gerobak)	3	unit	Sumber Rezeki	Bukik Gombak Situak	Mungo	Luak
349	Produksi	Alat Angkut Produksi (Gerobak)	5	unit	Bungo Tanjung	Bukit Gombak Situak	Mungo	Luak
350	Produksi	Alat Angkut Produksi (Gerobak)	5	unit	Dewi Sri	Indobaleh barat	Mungo	Luak
351	Produksi	Alat Angkut Produksi (Gerobak)	5	unit	Bunga Tanjung	Indobaleh timur	Mungo	Luak
352	Produksi	Alat Angkut Produksi (Gerobak)	5	unit	Taruko Indah	Kayu Bajajar Padang Laweh	Mungo	Luak
353	Produksi	Alat Angkut Produksi (Gerobak)	2	unit	Sakato	Koto bakurang	Mungo	Luak
354	Produksi	Alat Angkut Produksi (Gerobak)	2	unit	KWT Pandan Wangi	Pincutan Tinggi	Mungo	Luak
355	Produksi	Alat Angkut Produksi (Gerobak)	2	unit	Tunas Baru	Pincutan Tinggi	Mungo	Luak
356	Produksi	Alat Angkut Produksi (Gerobak)	2	unit	Mekar Indah	Talaweh	Mungo	Luak
357	Produksi	Alat Angkut Produksi (Gerobak)	2	unit	Sederhana	Talaweh	Mungo	Luak
358	Produksi	Alat Angkut Produksi (Gerobak)	2	unit	Suka Damai Mandiri	Talaweh	Mungo	Luak
359	Produksi	Alat Angkut Produksi (Gerobak)	5	unit	Lam Koto Indah	Tanjung Haro Utara	Tanjung Haro Sikabu-kabu Padang Panjang	Luak
360	Produksi	Alat Angkut Produksi (Gerobak)	5	unit	Sejahtera	Tanjung Haro Utara	Tanjung Haro Sikabu-kabu Padang Panjang	Luak
361	Produksi	Alat Angkut Produksi (Gerobak)	10	unit	Boncah Takuluak	Padang batang korong bukik tongah	Sungai Antuan	Mungka
362	Produksi	Alat Angkut Produksi (Gerobak)	5	unit	Saiyo Rambek	Simpang tigo kenanga	Sungai Antuan	Mungka
363	Produksi	Alat Angkut Produksi (Gerobak)	1	unit	Tuah Sakato	Banjar Ranah	Pangkalan	Pangkalan Koto Baru
364	Produksi	Alat Angkut Produksi (Gerobak)	3	unit	Semoga Maju	Lubuk Nago	Pangkalan	Pangkalan Koto Baru
365	Produksi	Bantuan Tempat Penjemuran Jagung (Terpal)	24	unit	Sialang	Pauh Sangik	Pauh Sangik	Akabiluru
366	Produksi	Bantuan Tempat Penjemuran Jagung (Terpal)	5	unit	Gobah Somak Limau	Balai Cubadak	Taram	Harau
367	Produksi	Bantuan Tempat Penjemuran Jagung (Terpal)	10	unit	Rawang Jaya	Koto Tengah	Lubuak Batingkok	Harau
368	Produksi	Bantuan Tempat Penjemuran Jagung (Terpal)	5	unit	Berkah Basamo	Lubuak Batingkok	Lubuak Batingkok	Harau
369	Produksi	Bantuan Tempat Penjemuran Jagung (Terpal)	5	unit	Bundo Saiyo	Lubuak Batingkok	Lubuak Batingkok	Harau
370	Produksi	Bantuan Tempat Penjemuran Jagung (Terpal)	7	unit	Bungo Tanjung	Lubuak Batingkok	Lubuak Batingkok	Harau
371	Produksi	Bantuan Tempat Penjemuran Jagung (Terpal)	10	unit	Pauh Sakato	Lubuak Batingkok	Lubuak Batingkok	Harau
372	Produksi	Bantuan Tempat Penjemuran Jagung (Terpal)	7	unit	Setia Murni	Lubuak Batingkok	Lubuak Batingkok	Harau
373	Produksi	Bantuan Tempat Penjemuran Jagung (Terpal)	6	unit	Ihsan Terpadu	Parak Baru	Taram	Harau
374	Produksi	Bantuan Tempat Penjemuran Jagung (Terpal)	6	unit	Rhido	Parak Baru	Taram	Harau
375	Produksi	Bantuan Tempat Penjemuran Jagung (Terpal)	10	unit	Sarasah	Parak Baru	Taram	Harau
376	Produksi	Bantuan Tempat Penjemuran Jagung (Terpal)	6	unit	Baballek Ka Dangau	Tanjung Ateh	Taram	Harau
377	Produksi	Bantuan Tempat Penjemuran Jagung (Terpal)	6	unit	Bukit Palano Sakato	Tanjung Ateh	Taram	Harau
378	Produksi	Bantuan Tempat Penjemuran Jagung (Terpal)	25	unit	Kapalo Banda	Tanjung Ateh	Taram	Harau
379	Produksi	Bantuan Tempat Penjemuran Jagung (Terpal)	10	unit	Sawah Bakir	Tanjung Ateh	Taram	Harau
380	Produksi	Bantuan Tempat Penjemuran Jagung (Terpal)	20	unit	Jabar Nur	Tanjung Kubang	Taram	Harau
381	Produksi	Bantuan Tempat Penjemuran Jagung (Terpal)	6	unit	Maju Bersama	Tigo Balai	Lubuak Batingkok	Harau
382	Produksi	Bantuan Tempat Penjemuran Jagung (Terpal)	5	unit	Bungo Padi	Balai Gadang Ateh	Mungo	Luak

No	PROGRAM	URAIAN KEGIATAN	SASARAN	SATUAN	KELOMPOK	JORONG	NAGARI	KECAMANTAN
383	Produksi	Bantuan Tempat Penjemuran Jagung (Terpal)	2	unit	Fajar Menyingsing (Farming)	Balai Gadang Ateh	Mungo	Luak
384	Produksi	Bantuan Tempat Penjemuran Jagung (Terpal)	5	unit	Anjalai	Balai Gadang Bawah	Mungo	Luak
385	Produksi	Bantuan Tempat Penjemuran Jagung (Terpal)	3	unit	Kumbang Saiyo	Batu Labi	Mungo	Luak
386	Produksi	Bantuan Tempat Penjemuran Jagung (Terpal)	3	unit	Merpati Putih	Batu Labi	Mungo	Luak
387	Produksi	Bantuan Tempat Penjemuran Jagung (Terpal)	3	unit	Lembah Sago	Bukik Gombak Situak	Mungo	Luak
388	Produksi	Bantuan Tempat Penjemuran Jagung (Terpal)	3	unit	Mawar Sarumpun	Bukik Gombak Situak	Mungo	Luak
389	Produksi	Bantuan Tempat Penjemuran Jagung (Terpal)	3	unit	Sumber Rezeki	Bukik Gombak Situak	Mungo	Luak
390	Produksi	Bantuan Tempat Penjemuran Jagung (Terpal)	5	unit	Bungo Tanjung	Bukit Gombak Situak	Mungo	Luak
391	Produksi	Bantuan Tempat Penjemuran Jagung (Terpal)	5	unit	Dewi Sri	Indobaleh barat	Mungo	Luak
392	Produksi	Bantuan Tempat Penjemuran Jagung (Terpal)	5	unit	Bunga Tanjung	Indobaleh timur	Mungo	Luak
393	Produksi	Bantuan Tempat Penjemuran Jagung (Terpal)	5	unit	Taruko Indah	Kayu Bajajar Padang Laweh	Mungo	Luak
394	Produksi	Bantuan Tempat Penjemuran Jagung (Terpal)	2	unit	Sakato	Koto bakurang	Mungo	Luak
395	Produksi	Bantuan Tempat Penjemuran Jagung (Terpal)	5	unit	Cahaya Baru	Padang Panjang	Tanjung Haro Sikabu-kabu Padang Panjang	Luak
396	Produksi	Bantuan Tempat Penjemuran Jagung (Terpal)	5	unit	Kwt Taruko	Padang Panjang	Tanjung Haro Sikabu-kabu Padang Panjang	Luak
397	Produksi	Bantuan Tempat Penjemuran Jagung (Terpal)	2	unit	KWT Pandan Wangi	Pincutan Tinggi	Mungo	Luak
398	Produksi	Bantuan Tempat Penjemuran Jagung (Terpal)	2	unit	Tunas Baru	Pincutan Tinggi	Mungo	Luak
399	Produksi	Bantuan Tempat Penjemuran Jagung (Terpal)	2	unit	Mekar Indah	Talaweh	Mungo	Luak
400	Produksi	Bantuan Tempat Penjemuran Jagung (Terpal)	2	unit	Sederhana	Talaweh	Mungo	Luak
401	Produksi	Bantuan Tempat Penjemuran Jagung (Terpal)	2	unit	Suka Damai Mandiri	Talaweh	Mungo	Luak
402	Produksi	Bantuan Tempat Penjemuran Jagung (Terpal)	5	unit	Barokah	Tanjung Haro Utara	Tanjung Haro Sikabu-kabu Padang Panjang	Luak
403	Produksi	Bantuan Tempat Penjemuran Jagung (Terpal)	10	unit	Lam Koto Indah	Tanjung Haro Utara	Tanjung Haro Sikabu-kabu Padang Panjang	Luak
404	Produksi	Bantuan Tempat Penjemuran Jagung (Terpal)	5	unit	Pandan Baduri	Tanjung Haro Utara	Tanjung Haro Sikabu-kabu Padang Panjang	Luak
405	Produksi	Bantuan Tempat Penjemuran Jagung (Terpal)	5	unit	Sakinah	Tanjung Haro Utara	Tanjung Haro Sikabu-kabu Padang Panjang	Luak
406	Produksi	Bantuan Tempat Penjemuran Jagung (Terpal)	6	unit	Sejahtera	Tanjung Haro Utara	Tanjung Haro Sikabu-kabu Padang Panjang	Luak
407	Produksi	Bantuan Tempat Penjemuran Jagung (Terpal)	10	unit	Harapan Kita	Balai Rupih	Simalanggang	Payakumbuh
408	Produksi	Bantuan Tempat Penjemuran Jagung (Terpal)	10	unit	Pemuda Setia	Balai Rupih	Simalanggang	Payakumbuh
409	Produksi	Bantuan Tempat Penjemuran Jagung (Terpal)	10	unit	Sakato	Kapalo Koto	Koto Tengah Simalanggang	Payakumbuh
410	Produksi	Bantuan Tempat Penjemuran Jagung (Terpal)	10	unit	Semoga Jaya	Kapalo Koto	Koto Tengah Simalanggang	Payakumbuh
411	Produksi	Bantuan Tempat Penjemuran Jagung (Terpal)	15	unit	Karya Tani	Koto	Simalanggang	Payakumbuh
412	Produksi	Bantuan Tempat Penjemuran Jagung (Terpal)	10	unit	Rawang Saiyo	Koto	Simalanggang	Payakumbuh
413	Produksi	Bantuan Tempat Penjemuran Jagung (Terpal)	5	unit	Ronah Saiyo III	Tabing Ranah	Simalanggang	Payakumbuh
414	Produksi	Bantuan Tempat Penjemuran Jagung (Terpal)	10	unit	Baluka Jaya	Tambun Ijuk	Koto Tengah Simalanggang	Payakumbuh
415	Produksi	Bantuan Tempat Penjemuran Jagung (Terpal)	10	unit	Sinamar Baru	Tambun Ijuk	Koto Tengah Simalanggang	Payakumbuh
416	Produksi	Bantuan Tempat Penjemuran Jagung (Terpal)	5	unit	Kwt Puti Saiyo	Padang Jariang	Situjuah Gadang	Situjuah Limo Nagari
417	Produksi	Bantuan Tempat Penjemuran Jagung (Terpal)	5	unit	Sepakat	Padang Jariang	Situjuah Gadang	Situjuah Limo Nagari
418	Produksi	Bantuan Tempat Penjemuran Jagung (Terpal)	5	unit	Carano	Padang Kuniang	Situjuah Gadang	Situjuah Limo Nagari
419	Produksi	Bantuan Tempat Penjemuran Jagung (Terpal)	5	unit	Maju Bersama	Padang Kuniang	Situjuah Gadang	Situjuah Limo Nagari
420	Produksi	Bantuan Tempat Penjemuran Jagung (Terpal)	5	unit	Goduang Sejahtera	Simantuang	Situjuah Gadang	Situjuah Limo Nagari
421	Produksi	Bantuan Tempat Penjemuran Jagung (Terpal)	5	unit	Sadar	Situjuah Gadang	Situjuah Gadang	Situjuah Limo Nagari
422	Produksi	Bantuan Tempat Penjemuran Jagung (Terpal)	5	unit	Lembah Sago	Tanjuang Duo	Situjuah Gadang	Situjuah Limo Nagari
423	Produksi	Bantuan Tempat Penjemuran Jagung (Terpal)	5	unit	Monggong Saiyo	Tanjuang Simantuang	Situjuah Gadang	Situjuah Limo Nagari
424	Produksi	Bantuan Tempat Penjemuran Jagung (Terpal)	25	unit	KWT Ingin Maju	Kampung Dalam	Limbanang	Suliki
425	Produksi	Bantuan Transportasi Angkut (Bentor)	1	unit	Sialang	Pauh Sangik	Pauh Sangik	Akabiluru
426	Produksi	Bantuan Transportasi Angkut (Bentor)	1	unit	Gobah Somak Limau	Balai Cubadak	Taram	Harau
427	Produksi	Bantuan Transportasi Angkut (Bentor)	1	unit	Rawang Jaya	Koto Tengah	Lubuak Batingkok	Harau
428	Produksi	Bantuan Transportasi Angkut (Bentor)	1	unit	Berkah Basamo	Lubuak Batingkok	Lubuak Batingkok	Harau
429	Produksi	Bantuan Transportasi Angkut (Bentor)	1	unit	Bundo Saiyo	Lubuak Batingkok	Lubuak Batingkok	Harau
430	Produksi	Bantuan Transportasi Angkut (Bentor)	1	unit	Bungo Tanjung	Lubuak Batingkok	Lubuak Batingkok	Harau
431	Produksi	Bantuan Transportasi Angkut (Bentor)	1	unit	Pauh Sakato	Lubuak Batingkok	Lubuak Batingkok	Harau
432	Produksi	Bantuan Transportasi Angkut (Bentor)	1	unit	Setia Murni	Lubuak Batingkok	Lubuak Batingkok	Harau
433	Produksi	Bantuan Transportasi Angkut (Bentor)	1	unit	Ihsan Terpadu	Parak Baru	Taram	Harau
434	Produksi	Bantuan Transportasi Angkut (Bentor)	1	unit	Rhido	Parak Baru	Taram	Harau
435	Produksi	Bantuan Transportasi Angkut (Bentor)	1	unit	Sarasah	Parak Baru	Taram	Harau
436	Produksi	Bantuan Transportasi Angkut (Bentor)	1	unit	Baballek Ka Dangau	Tanjung Ateh	Taram	Harau
437	Produksi	Bantuan Transportasi Angkut (Bentor)	1	unit	Bukit Palano Sakato	Tanjung Ateh	Taram	Harau
438	Produksi	Bantuan Transportasi Angkut (Bentor)	2	unit	Kapalo Banda	Tanjung Ateh	Taram	Harau
439	Produksi	Bantuan Transportasi Angkut (Bentor)	1	unit	Sawah Bakir	Tanjung Ateh	Taram	Harau
440	Produksi	Bantuan Transportasi Angkut (Bentor)	1	unit	Jabar Nur	Tanjung Kubang	Taram	Harau
441	Produksi	Bantuan Transportasi Angkut (Bentor)	1	unit	Maju Bersama	Tigo Balai	Lubuak Batingkok	Harau
442	Produksi	Bantuan Transportasi Angkut (Bentor)	1	unit	Cahaya Baru	Padang Panjang	Tanjung Haro Sikabu-kabu Padang Panjang	Luak
443	Produksi	Bantuan Transportasi Angkut (Bentor)	1	unit	Kwt Taruko	Padang Panjang	Tanjung Haro Sikabu-kabu Padang Panjang	Luak
444	Produksi	Bantuan Transportasi Angkut (Bentor)	1	unit	Barokah	Tanjung Haro Utara	Tanjung Haro Sikabu-kabu Padang Panjang	Luak
445	Produksi	Bantuan Transportasi Angkut (Bentor)	1	unit	Lam Koto Indah	Tanjung Haro Utara	Tanjung Haro Sikabu-kabu Padang Panjang	Luak
446	Produksi	Bantuan Transportasi Angkut (Bentor)	1	unit	Pandan Baduri	Tanjung Haro Utara	Tanjung Haro Sikabu-kabu Padang Panjang	Luak

No	PROGRAM	URAIAN KEGIATAN	SASARAN	SATUAN	KELOMPOK	JORONG	NAGARI	KECAMANTAN
447	Produksi	Bantuan Transportasi Angkut (Bentor)	1	unit	Sakinah	Tanjung Haro Utara	Tanjung Haro Sikabu-kabu Padang Panjang	Luak
448	Produksi	Bantuan Transportasi Angkut (Bentor)	1	unit	Sejahtera	Tanjung Haro Utara	Tanjung Haro Sikabu-kabu Padang Panjang	Luak
449	Produksi	Bantuan Transportasi Angkut (Bentor)	1	unit	Harapan Tani	Jopang	Jopang Manganti	Mungka
450	Produksi	Bantuan Transportasi Angkut (Bentor)	1	unit	Padang Sukses	Jopang	Jopang Manganti	Mungka
451	Produksi	Bantuan Transportasi Angkut (Bentor)	1	unit	Setia Tani	Kampuang Tengah	Talang Maur	Mungka
452	Produksi	Bantuan Transportasi Angkut (Bentor)	1	unit	Manganti II	Manganti	Jopang Manganti	Mungka
453	Produksi	Bantuan Transportasi Angkut (Bentor)	1	unit	Muaro Saiyo	Manganti	Jopang Manganti	Mungka
454	Produksi	Bantuan Transportasi Angkut (Bentor)	1	unit	Tunas Harapan	Maur	Talang Maur	Mungka
455	Produksi	Bantuan Transportasi Angkut (Bentor)	1	unit	Simpang Tigo	Talang	Talang Maur	Mungka
456	Produksi	Bantuan Transportasi Angkut (Bentor)	1	unit	Ngalau Bersatu	Sopang	Pangkalan	Pangkalan Koto Baru
457	Produksi	Bantuan Transportasi Angkut (Bentor)	1	unit	Harapan Kita	Balai Rupih	Simalanggang	Payakumbuh
458	Produksi	Bantuan Transportasi Angkut (Bentor)	1	unit	Pemuda Setia	Balai Rupih	Simalanggang	Payakumbuh
459	Produksi	Bantuan Transportasi Angkut (Bentor)	1	unit	Sakato	Kapalo Koto	Koto Tengah Simalanggang	Payakumbuh
460	Produksi	Bantuan Transportasi Angkut (Bentor)	1	unit	Semoga Jaya	Kapalo Koto	Koto Tengah Simalanggang	Payakumbuh
461	Produksi	Bantuan Transportasi Angkut (Bentor)	1	unit	Karya Tani	Koto	Simalanggang	Payakumbuh
462	Produksi	Bantuan Transportasi Angkut (Bentor)	1	unit	Rawang Saiyo	Koto	Simalanggang	Payakumbuh
463	Produksi	Bantuan Transportasi Angkut (Bentor)	1	unit	Ronah Saiyo III	Tabing Ranah	Simalanggang	Payakumbuh
464	Produksi	Bantuan Transportasi Angkut (Bentor)	1	unit	Baluka Jaya	Tambun Ijuk	Koto Tengah Simalanggang	Payakumbuh
465	Produksi	Bantuan Transportasi Angkut (Bentor)	1	unit	Sinamar Baru	Tambun Ijuk	Koto Tengah Simalanggang	Payakumbuh
466	Produksi	Bantuan Transportasi Angkut (Bentor)	1	unit	Tuah Sakato	Bawah	Situjuah Ladang Laweh	Situjuah Limo Nagari
467	Produksi	Bantuan Transportasi Angkut (Bentor)	1	unit	Kwt Puti Saiyo	Padang Jariang	Situjuah Gadang	Situjuah Limo Nagari
468	Produksi	Bantuan Transportasi Angkut (Bentor)	1	unit	Sepakat	Padang Jariang	Situjuah Gadang	Situjuah Limo Nagari
469	Produksi	Bantuan Transportasi Angkut (Bentor)	1	unit	Carano	Padang Kuniang	Situjuah Gadang	Situjuah Limo Nagari
470	Produksi	Bantuan Transportasi Angkut (Bentor)	1	unit	Maju Bersama	Padang Kuniang	Situjuah Gadang	Situjuah Limo Nagari
471	Produksi	Bantuan Transportasi Angkut (Bentor)	1	unit	Goduang Sejahtera	Simantuang	Situjuah Gadang	Situjuah Limo Nagari
472	Produksi	Bantuan Transportasi Angkut (Bentor)	1	unit	Sadar	Situjuah Gadang	Situjuah Gadang	Situjuah Limo Nagari
473	Produksi	Bantuan Transportasi Angkut (Bentor)	1	unit	Lembah Sago	Tanjuang Duo	Situjuah Gadang	Situjuah Limo Nagari
474	Produksi	Bantuan Transportasi Angkut (Bentor)	1	unit	Monggong Saiyo	Tanjuang Simantuang	Situjuah Gadang	Situjuah Limo Nagari
475	Produksi	Pengadaan Alat dan Mesin Chopper	1	unit	Usaha Makmur	Beringin	Durian Gadang	Akabiluru
476	Produksi	Pengadaan Alat dan Mesin Chopper	1	unit	Sasuai Sakato	Kapalo Koto	Durian Gadang	Akabiluru
477	Produksi	Pengadaan Alat dan Mesin Chopper	1	unit	Sialang	Pauh Sangik	Pauh Sangik	Akabiluru
478	Produksi	Pengadaan Alat dan Mesin Chopper	1	unit	Bina Tani Mandiri	Piladang	Koto Tengah Batu Hampa	Akabiluru
479	Produksi	Pengadaan Alat dan Mesin Chopper	1	unit	Sarumpun Padi	Piladang	Koto Tengah Batu Hampa	Akabiluru
480	Produksi	Pengadaan Alat dan Mesin Chopper	1	unit	Pasir Putih	Seberang Parit	Koto Tengah Batu Hampa	Akabiluru
481	Produksi	Pengadaan Alat dan Mesin Chopper	1	unit	Baringin Sakti	Guguak	Guguak VIII Koto	Guguak
482	Produksi	Pengadaan Alat dan Mesin Chopper	1	unit	Sake Perintis	Kubang Tungkek	Guguak VIII Koto	Guguak
483	Produksi	Pengadaan Alat dan Mesin Chopper	1	unit	Maju Bersama	Kuranji	Guguak VIII Koto	Guguak
484	Produksi	Pengadaan Alat dan Mesin Chopper	1	unit	Harapan Jaya	Ikan Banyak	Pandam Gadang	Gunuang Omeh
485	Produksi	Pengadaan Alat dan Mesin Chopper	1	unit	Tanjung Sinamar	Ikan Banyak	Pandam Gadang	Gunuang Omeh
486	Produksi	Pengadaan Alat dan Mesin Chopper	1	unit	KR Batu Komba	Kampung Godang	Pandam Gadang	Gunuang Omeh
487	Produksi	Pengadaan Alat dan Mesin Chopper	1	unit	Batu Godang	Kampung Patai	Pandam Gadang	Gunuang Omeh
488	Produksi	Pengadaan Alat dan Mesin Chopper	1	unit	Batu Kapur	Koto Marapak	Pandam Gadang	Gunuang Omeh
489	Produksi	Pengadaan Alat dan Mesin Chopper	1	unit	Samo Lamak	Koto Panjang	Pandam Gadang	Gunuang Omeh
490	Produksi	Pengadaan Alat dan Mesin Chopper	1	unit	Fajar Harapan	Sungai Mangkirai	Pandam Gadang	Gunuang Omeh
491	Produksi	Pengadaan Alat dan Mesin Chopper	1	unit	Ngalau Indah	Sungai Mangkirai	Pandam Gadang	Gunuang Omeh
492	Produksi	Pengadaan Alat dan Mesin Chopper	1	unit	Saba Mananti	Sungai Mangkirai	Pandam Gadang	Gunuang Omeh
493	Produksi	Pengadaan Alat dan Mesin Chopper	1	unit	Serba Usaha	Sungai Mangkirai	Pandam Gadang	Gunuang Omeh
494	Produksi	Pengadaan Alat dan Mesin Chopper	1	unit	Gobah Somak Limau	Balai Cubadak	Taram	Harau
495	Produksi	Pengadaan Alat dan Mesin Chopper	1	unit	KWT Subur	Balai Pilubang	Pilubang	Harau
496	Produksi	Pengadaan Alat dan Mesin Chopper	1	unit	Sakinah	Balai Pilubang	Pilubang	Harau
497	Produksi	Pengadaan Alat dan Mesin Chopper	1	unit	Pandan Saiyo	Koto Harau	Batu Balang	Harau
498	Produksi	Pengadaan Alat dan Mesin Chopper	2	unit	Rawang Jaya	Koto Tengah	Lubuak Batingkok	Harau
499	Produksi	Pengadaan Alat dan Mesin Chopper	1	unit	Berkah Basamo	Lubuak Batingkok	Lubuak Batingkok	Harau
500	Produksi	Pengadaan Alat dan Mesin Chopper	1	unit	Bundo Saiyo	Lubuak Batingkok	Lubuak Batingkok	Harau
501	Produksi	Pengadaan Alat dan Mesin Chopper	1	unit	Bungo Tanjung	Lubuak Batingkok	Lubuak Batingkok	Harau
502	Produksi	Pengadaan Alat dan Mesin Chopper	1	unit	Pauh Sakato	Lubuak Batingkok	Lubuak Batingkok	Harau
503	Produksi	Pengadaan Alat dan Mesin Chopper	1	unit	Setia Murni	Lubuak Batingkok	Lubuak Batingkok	Harau
504	Produksi	Pengadaan Alat dan Mesin Chopper	1	unit	Usaha Subur	Pandan Ambacang	Batu Balang	Harau
505	Produksi	Pengadaan Alat dan Mesin Chopper	1	unit	Ihsan Terpadu	Parak Baru	Taram	Harau
506	Produksi	Pengadaan Alat dan Mesin Chopper	1	unit	Rhido	Parak Baru	Taram	Harau
507	Produksi	Pengadaan Alat dan Mesin Chopper	1	unit	Sarasah	Parak Baru	Taram	Harau
508	Produksi	Pengadaan Alat dan Mesin Chopper	1	unit	Baballek Ka Dangau	Tanjung Ateh	Taram	Harau
509	Produksi	Pengadaan Alat dan Mesin Chopper	1	unit	Bukit Palano Sakato	Tanjung Ateh	Taram	Harau
510	Produksi	Pengadaan Alat dan Mesin Chopper	1	unit	Kapalo Banda	Tanjung Ateh	Taram	Harau



No	PROGRAM	URAIAN KEGIATAN	SASARAN	SATUAN	KELOMPOK	JORONG	NAGARI	KECAMANTAN
511	Produksi	Pengadaan Alat dan Mesin Chopper	1	unit	Sawah Bakir	Tanjung Ateh	Taram	Harau
512	Produksi	Pengadaan Alat dan Mesin Chopper	1	unit	Jabar Nur	Tanjung Kubang	Taram	Harau
513	Produksi	Pengadaan Alat dan Mesin Chopper	1	unit	Satampang Baniah	Tigo Alua	Batu Balang	Harau
514	Produksi	Pengadaan Alat dan Mesin Chopper	1	unit	Sejahtera Ibuda	Tigo Alua	Batu Balang	Harau
515	Produksi	Pengadaan Alat dan Mesin Chopper	1	unit	Maju Bersama	Tigo Balai	Lubuak Batingkok	Harau
516	Produksi	Pengadaan Alat dan Mesin Chopper	1	unit	KWT Melati	Tanjung bungo	Koto Lamo	Kapur IX
517	Produksi	Pengadaan Alat dan Mesin Chopper	1	unit	Sumber	Tanjung bungo	Koto Lamo	Kapur IX
518	Produksi	Pengadaan Alat dan Mesin Chopper	1	unit	Tanjung Lolo	Tanjung bungo	Koto Lamo	Kapur IX
519	Produksi	Pengadaan Alat dan Mesin Chopper	1	unit	Malayu Saiyo	Aie Randah	Balai Panjang	Lareh Sago Halaban
520	Produksi	Pengadaan Alat dan Mesin Chopper	1	unit	Al Hidayah	Balai Panjang	Balai Panjang	Lareh Sago Halaban
521	Produksi	Pengadaan Alat dan Mesin Chopper	1	unit	Lurah Balai	Balai Panjang	Balai Panjang	Lareh Sago Halaban
522	Produksi	Pengadaan Alat dan Mesin Chopper	1	unit	Cahaya Tani	Batu Payuang	Batu Payuang	Lareh Sago Halaban
523	Produksi	Pengadaan Alat dan Mesin Chopper	1	unit	Kato Saiyo	Batu Payuang	Batu Payuang	Lareh Sago Halaban
524	Produksi	Pengadaan Alat dan Mesin Chopper	1	unit	Sinar Mata Air	Batu Payuang	Batu Payuang	Lareh Sago Halaban
525	Produksi	Pengadaan Alat dan Mesin Chopper	1	unit	Maju Jaya	Kapalo Bukik	Batu Payuang	Lareh Sago Halaban
526	Produksi	Pengadaan Alat dan Mesin Chopper	1	unit	Piliang Jaya	Kapalo Bukik	Batu Payuang	Lareh Sago Halaban
527	Produksi	Pengadaan Alat dan Mesin Chopper	1	unit	Ambang Permai	Koto Malintang	Batu Payuang	Lareh Sago Halaban
528	Produksi	Pengadaan Alat dan Mesin Chopper	1	unit	Gemilau Senja	Koto Malintang	Balai Panjang	Lareh Sago Halaban
529	Produksi	Pengadaan Alat dan Mesin Chopper	1	unit	Subur	Koto Malintang	Balai Panjang	Lareh Sago Halaban
530	Produksi	Pengadaan Alat dan Mesin Chopper	1	unit	Malayu Saranguah Dayuang	Kubang Rasau	Balai Panjang	Lareh Sago Halaban
531	Produksi	Pengadaan Alat dan Mesin Chopper	1	unit	Matahari	Kubang Rasau	Balai Panjang	Lareh Sago Halaban
532	Produksi	Pengadaan Alat dan Mesin Chopper	1	unit	Saiyo Sakato	Kubang Rasau	Balai Panjang	Lareh Sago Halaban
533	Produksi	Pengadaan Alat dan Mesin Chopper	1	unit	Lareh Nan Panjang	Lambuak	Halaban	Lareh Sago Halaban
534	Produksi	Pengadaan Alat dan Mesin Chopper	1	unit	Lereng Indah	Lambuak	Halaban	Lareh Sago Halaban
535	Produksi	Pengadaan Alat dan Mesin Chopper	1	unit	Sabar Menanti	Lambuak	Halaban	Lareh Sago Halaban
536	Produksi	Pengadaan Alat dan Mesin Chopper	1	unit	Makmur	Lareh Nan Panjang	Batu Payuang	Lareh Sago Halaban
537	Produksi	Pengadaan Alat dan Mesin Chopper	1	unit	Pincuran Tujuh	Lareh Nan Panjang	Batu Payuang	Lareh Sago Halaban
538	Produksi	Pengadaan Alat dan Mesin Chopper	1	unit	Tiga Sejoli	Lareh Nan Panjang	Batu Payuang	Lareh Sago Halaban
539	Produksi	Pengadaan Alat dan Mesin Chopper	1	unit	Salingka Bukik	Lura Bukik	Balai Panjang	Lareh Sago Halaban
540	Produksi	Pengadaan Alat dan Mesin Chopper	1	unit	Panca Karya	Padang Tengah	Halaban	Lareh Sago Halaban
541	Produksi	Pengadaan Alat dan Mesin Chopper	1	unit	Subur Halaban	Padang Tengah	Halaban	Lareh Sago Halaban
542	Produksi	Pengadaan Alat dan Mesin Chopper	1	unit	Jasa Ibu	Padang Tengah Sialang	Batu Payuang	Lareh Sago Halaban
543	Produksi	Pengadaan Alat dan Mesin Chopper	1	unit	Padang Tengah Taruko	Padang Tengah Sialang	Batu Payuang	Lareh Sago Halaban
544	Produksi	Pengadaan Alat dan Mesin Chopper	1	unit	Subur	Padang Tengah Sialang	Batu Payuang	Lareh Sago Halaban
545	Produksi	Pengadaan Alat dan Mesin Chopper	1	unit	Senada	Pakan Rbaa'a	Batu Payuang	Lareh Sago Halaban
546	Produksi	Pengadaan Alat dan Mesin Chopper	1	unit	Mata Air	Sawah Luar	Balai Panjang	Lareh Sago Halaban
547	Produksi	Pengadaan Alat dan Mesin Chopper	1	unit	Boncah Sakato	Subarang Aie	Batu Payuang	Lareh Sago Halaban
548	Produksi	Pengadaan Alat dan Mesin Chopper	1	unit	Mufakat	Subarang Aie	Batu Payuang	Lareh Sago Halaban
549	Produksi	Pengadaan Alat dan Mesin Chopper	1	unit	Sejahtera	Subarang Aie	Batu Payuang	Lareh Sago Halaban
550	Produksi	Pengadaan Alat dan Mesin Chopper	1	unit	Banda Gadang	Tampung Kodok	Balai Panjang	Lareh Sago Halaban
551	Produksi	Pengadaan Alat dan Mesin Chopper	1	unit	Bundo Saiyo	Tareh	Balai Panjang	Lareh Sago Halaban
552	Produksi	Pengadaan Alat dan Mesin Chopper	1	unit	Pincuran Tujuh	Tareh	Balai Panjang	Lareh Sago Halaban
553	Produksi	Pengadaan Alat dan Mesin Chopper	1	unit	Segar	8 dan 12 Kampuang	Sei Kamuyang	Luak
554	Produksi	Pengadaan Alat dan Mesin Chopper	1	unit	Bungo Padi	Balai Gadang Ateh	Mungo	Luak
555	Produksi	Pengadaan Alat dan Mesin Chopper	1	unit	Fajar Menyingsing (Farming)	Balai Gadang Ateh	Mungo	Luak
556	Produksi	Pengadaan Alat dan Mesin Chopper	1	unit	Anjalai	Balai Gadang Bawah	Mungo	Luak
557	Produksi	Pengadaan Alat dan Mesin Chopper	1	unit	Jaya Karya Bersama	Batang Tabik	Sei Kamuyang	Luak
558	Produksi	Pengadaan Alat dan Mesin Chopper	1	unit	Tapian Mandi	Batang Tabik	Sei Kamuyang	Luak
559	Produksi	Pengadaan Alat dan Mesin Chopper	1	unit	Kumbang Saiyo	Batu Labi	Mungo	Luak
560	Produksi	Pengadaan Alat dan Mesin Chopper	1	unit	Merpati Putih	Batu Labi	Mungo	Luak
561	Produksi	Pengadaan Alat dan Mesin Chopper	1	unit	Lembah Sago	Bukik Gombak Situak	Mungo	Luak
562	Produksi	Pengadaan Alat dan Mesin Chopper	1	unit	Mawar Sarumpun	Bukik Gombak Situak	Mungo	Luak
563	Produksi	Pengadaan Alat dan Mesin Chopper	1	unit	Sumber Rezeki	Bukik Gombak Situak	Mungo	Luak
564	Produksi	Pengadaan Alat dan Mesin Chopper	1	unit	Bungo Tanjung	Bukit Gombak Situak	Mungo	Luak
565	Produksi	Pengadaan Alat dan Mesin Chopper	1	unit	Dewi Sri	Indobaleh barat	Mungo	Luak
566	Produksi	Pengadaan Alat dan Mesin Chopper	1	unit	Bunga Tanjung	Indobaleh timur	Mungo	Luak
567	Produksi	Pengadaan Alat dan Mesin Chopper	1	unit	Taruko Indah	Kayu Bajajar Padang Laweh	Mungo	Luak
568	Produksi	Pengadaan Alat dan Mesin Chopper	1	unit	Sakato	Koto bakurang	Mungo	Luak
569	Produksi	Pengadaan Alat dan Mesin Chopper	1	unit	Suka Maju	Madang Kadok	Sei Kamuyang	Luak
570	Produksi	Pengadaan Alat dan Mesin Chopper	1	unit	Cahaya Baru	Padang Panjang	Tanjung Haro Sikabu-kabu Padang Panjang	Luak
571	Produksi	Pengadaan Alat dan Mesin Chopper	1	unit	Kwt Taruko	Padang Panjang	Tanjung Haro Sikabu-kabu Padang Panjang	Luak
572	Produksi	Pengadaan Alat dan Mesin Chopper	1	unit	KWT Pandan Wangi	Pincutan Tinggi	Mungo	Luak
573	Produksi	Pengadaan Alat dan Mesin Chopper	1	unit	Tunas Baru	Pincutan Tinggi	Mungo	Luak
574	Produksi	Pengadaan Alat dan Mesin Chopper	1	unit	Farming	Rageh	Sei Kamuyang	Luak

No	PROGRAM	URAIAN KEGIATAN	SASARAN	SATUAN	KELOMPOK	JORONG	NAGARI	KECAMANTAN
575	Produksi	Pengadaan Alat dan Mesin Chopper	1	unit	KWT Kabra Sago	Rageh	Sei Kamuyang	Luak
576	Produksi	Pengadaan Alat dan Mesin Chopper	1	unit	KWT Saiyo Sakato	Rageh	Sei Kamuyang	Luak
577	Produksi	Pengadaan Alat dan Mesin Chopper	1	unit	Nusa Indah	Rageh	Sei Kamuyang	Luak
578	Produksi	Pengadaan Alat dan Mesin Chopper	1	unit	Campago	Subaladuang	Sei Kamuyang	Luak
579	Produksi	Pengadaan Alat dan Mesin Chopper	1	unit	Flamboyan	Subaladuang	Sei Kamuyang	Luak
580	Produksi	Pengadaan Alat dan Mesin Chopper	1	unit	KWT Anggrek	Subaladuang	Sei Kamuyang	Luak
581	Produksi	Pengadaan Alat dan Mesin Chopper	1	unit	Talagundi	Tabiang	Sei Kamuyang	Luak
582	Produksi	Pengadaan Alat dan Mesin Chopper	1	unit	Tunas Muda	Tabiang	Sei Kamuyang	Luak
583	Produksi	Pengadaan Alat dan Mesin Chopper	1	unit	KWT Usaha Bersama	Tabing	Sei Kamuyang	Luak
584	Produksi	Pengadaan Alat dan Mesin Chopper	1	unit	Mekar Indah	Talaweh	Mungo	Luak
585	Produksi	Pengadaan Alat dan Mesin Chopper	1	unit	Sederhana	Talaweh	Mungo	Luak
586	Produksi	Pengadaan Alat dan Mesin Chopper	1	unit	Suka Damai Mandiri	Talaweh	Mungo	Luak
587	Produksi	Pengadaan Alat dan Mesin Chopper	1	unit	Barokah	Tanjung Haro Utara	Tanjung Haro Sikabu-kabu Padang Panjang	Luak
588	Produksi	Pengadaan Alat dan Mesin Chopper	1	unit	Lam Koto Indah	Tanjung Haro Utara	Tanjung Haro Sikabu-kabu Padang Panjang	Luak
589	Produksi	Pengadaan Alat dan Mesin Chopper	1	unit	Pandan Baduri	Tanjung Haro Utara	Tanjung Haro Sikabu-kabu Padang Panjang	Luak
590	Produksi	Pengadaan Alat dan Mesin Chopper	1	unit	Sakinah	Tanjung Haro Utara	Tanjung Haro Sikabu-kabu Padang Panjang	Luak
591	Produksi	Pengadaan Alat dan Mesin Chopper	1	unit	Sejahtera	Tanjung Haro Utara	Tanjung Haro Sikabu-kabu Padang Panjang	Luak
592	Produksi	Pengadaan Alat dan Mesin Chopper	1	unit	Tanjung Kaliang Star	Tanjung Kaliang	Sei Kamuyang	Luak
593	Produksi	Pengadaan Alat dan Mesin Chopper	1	unit	Boncah Takuluak	Padang batang korong bukik tongah	Sungai Antuan	Mungka
594	Produksi	Pengadaan Alat dan Mesin Chopper	1	unit	Saiyo Rambek	Simpang tigo kenanga	Sungai Antuan	Mungka
595	Produksi	Pengadaan Alat dan Mesin Chopper	1	unit	Tuah Sakato	Banjar Ranah	Pangkalan	Pangkalan Koto Baru
596	Produksi	Pengadaan Alat dan Mesin Chopper	1	unit	Semoga Maju	Lubuk Nago	Pangkalan	Pangkalan Koto Baru
597	Produksi	Pengadaan Alat dan Mesin Chopper	1	unit	Harapan Kita	Balai Rupih	Simalanggang	Payakumbuh
598	Produksi	Pengadaan Alat dan Mesin Chopper	1	unit	Pemuda Setia	Balai Rupih	Simalanggang	Payakumbuh
599	Produksi	Pengadaan Alat dan Mesin Chopper	1	unit	Sakato	Kapalo Koto	Koto Tengah Simalanggang	Payakumbuh
600	Produksi	Pengadaan Alat dan Mesin Chopper	1	unit	Semoga Jaya	Kapalo Koto	Koto Tengah Simalanggang	Payakumbuh
601	Produksi	Pengadaan Alat dan Mesin Chopper	1	unit	Karya Tani	Koto	Simalanggang	Payakumbuh
602	Produksi	Pengadaan Alat dan Mesin Chopper	1	unit	Rawang Saiyo	Koto	Simalanggang	Payakumbuh
603	Produksi	Pengadaan Alat dan Mesin Chopper	1	unit	Kapuak Saiyo	Koto Kociak	Tea Baruah	Payakumbuh
604	Produksi	Pengadaan Alat dan Mesin Chopper	1	unit	Namang Dua	Koto Kociak	Tea Baruah	Payakumbuh
605	Produksi	Pengadaan Alat dan Mesin Chopper	1	unit	Lubuak Gadang	Koto Puji	Tea Baruah	Payakumbuh
606	Produksi	Pengadaan Alat dan Mesin Chopper	1	unit	Makmur dan Jaya Organik	Padang Parik Panjang	Tea Baruah	Payakumbuh
607	Produksi	Pengadaan Alat dan Mesin Chopper	1	unit	Budi Daya	Parik Dalam	Tea Baruah	Payakumbuh
608	Produksi	Pengadaan Alat dan Mesin Chopper	1	unit	Rawang Indah	Parik Dalam	Tea Baruah	Payakumbuh
609	Produksi	Pengadaan Alat dan Mesin Chopper	1	unit	Rawang Padang	Parik Dalam	Tea Baruah	Payakumbuh
610	Produksi	Pengadaan Alat dan Mesin Chopper	1	unit	Beringin Permai	Parumpuang	Koto Baru Simalanggang	Payakumbuh
611	Produksi	Pengadaan Alat dan Mesin Chopper	1	unit	KWT Beringin	Parumpuang	Koto Baru Simalanggang	Payakumbuh
612	Produksi	Pengadaan Alat dan Mesin Chopper	1	unit	Jaruang	Tabek Panjang	Koto Baru Simalanggang	Payakumbuh
613	Produksi	Pengadaan Alat dan Mesin Chopper	1	unit	Ronah Saiyo III	Tabing Ranah	Simalanggang	Payakumbuh
614	Produksi	Pengadaan Alat dan Mesin Chopper	1	unit	Baluka Jaya	Tambun Ijuk	Koto Tengah Simalanggang	Payakumbuh
615	Produksi	Pengadaan Alat dan Mesin Chopper	1	unit	Sinamar Baru	Tambun Ijuk	Koto Tengah Simalanggang	Payakumbuh
616	Produksi	Pengadaan Alat dan Mesin Chopper	1	unit	Kwt Puti Saiyo	Padang Jariang	Situjuah Gadang	Situjuah Limo Nagari
617	Produksi	Pengadaan Alat dan Mesin Chopper	1	unit	Sepakat	Padang Jariang	Situjuah Gadang	Situjuah Limo Nagari
618	Produksi	Pengadaan Alat dan Mesin Chopper	1	unit	Carano	Padang Kuniang	Situjuah Gadang	Situjuah Limo Nagari
619	Produksi	Pengadaan Alat dan Mesin Chopper	1	unit	Maju Bersama	Padang Kuniang	Situjuah Gadang	Situjuah Limo Nagari
620	Produksi	Pengadaan Alat dan Mesin Chopper	1	unit	Goduang Sejahtera	Simantuang	Situjuah Gadang	Situjuah Limo Nagari
621	Produksi	Pengadaan Alat dan Mesin Chopper	1	unit	Sadar	Situjuah Gadang	Situjuah Gadang	Situjuah Limo Nagari
622	Produksi	Pengadaan Alat dan Mesin Chopper	1	unit	Lembah Sago	Tanjuang Duo	Situjuah Gadang	Situjuah Limo Nagari
623	Produksi	Pengadaan Alat dan Mesin Chopper	1	unit	Monggong Saiyo	Tanjuang Simantuang	Situjuah Gadang	Situjuah Limo Nagari
624	Produksi	Pengadaan Alat dan Mesin Chopper	1	unit	Semoga Berkah	Mudiak Liki	Kurai	Suliki
625	Produksi	Pengadaan Mesin Pemipil Jagung (Corn Sheller)	3	unit	Usaha Makmur	Beringin	Durian Gadang	Akabiluru
626	Produksi	Pengadaan Mesin Pemipil Jagung (Corn Sheller)	2	unit	Sasuai Sakato	Kapalo Koto	Durian Gadang	Akabiluru
627	Produksi	Pengadaan Mesin Pemipil Jagung (Corn Sheller)	1	unit	Hampanan Mungo Ateh	Koto Baru	Sariak Laweh	Akabiluru
628	Produksi	Pengadaan Mesin Pemipil Jagung (Corn Sheller)	1	unit	Akar Senggani	Nagari Gadang	Sariak Laweh	Akabiluru
629	Produksi	Pengadaan Mesin Pemipil Jagung (Corn Sheller)	1	unit	Sialang	Pauh Sangik	Pauh Sangik	Akabiluru
630	Produksi	Pengadaan Mesin Pemipil Jagung (Corn Sheller)	1	unit	Bina Tani Mandiri	Piladang	Koto Tengah Batu Hampa	Akabiluru
631	Produksi	Pengadaan Mesin Pemipil Jagung (Corn Sheller)	1	unit	Sarumpun Padi	Piladang	Koto Tengah Batu Hampa	Akabiluru
632	Produksi	Pengadaan Mesin Pemipil Jagung (Corn Sheller)	1	unit	Annisa	Sawah Padang	Sariak Laweh	Akabiluru
633	Produksi	Pengadaan Mesin Pemipil Jagung (Corn Sheller)	1	unit	Berkah	Sawah Padang	Sariak Laweh	Akabiluru
634	Produksi	Pengadaan Mesin Pemipil Jagung (Corn Sheller)	1	unit	Bukik Okok Sekitar	Sawah Padang	Sariak Laweh	Akabiluru
635	Produksi	Pengadaan Mesin Pemipil Jagung (Corn Sheller)	1	unit	Bulakan Sakato	Sawah Padang	Sariak Laweh	Akabiluru
636	Produksi	Pengadaan Mesin Pemipil Jagung (Corn Sheller)	1	unit	Jambak Saiyo	Sawah Padang	Sariak Laweh	Akabiluru
637	Produksi	Pengadaan Mesin Pemipil Jagung (Corn Sheller)	1	unit	Tanam Jaya	Sawah Padang	Sariak Laweh	Akabiluru
638	Produksi	Pengadaan Mesin Pemipil Jagung (Corn Sheller)	1	unit	Pasir Putih	Seberang Parit	Koto Tengah Batu Hampa	Akabiluru

No	PROGRAM	URAIAN KEGIATAN	SASARAN	SATUAN	KELOMPOK	JORONG	NAGARI	KECAMANTAN
639	Produksi	Pengadaan Mesin Pemipil Jagung (Corn Sheller)	1	unit	Mitra Mandiri	Simpang ganti	Batu hampa	Akabiluru
640	Produksi	Pengadaan Mesin Pemipil Jagung (Corn Sheller)	1	unit	Terpadu	Soriak	Suayan	Akabiluru
641	Produksi	Pengadaan Mesin Pemipil Jagung (Corn Sheller)	1	unit	Cimpago Raya	Suayan Randah	Suayan	Akabiluru
642	Produksi	Pengadaan Mesin Pemipil Jagung (Corn Sheller)	1	unit	Maisyitah	Suayan Randah	Suayan	Akabiluru
643	Produksi	Pengadaan Mesin Pemipil Jagung (Corn Sheller)	1	unit	Sabar	Suayan Randah	Suayan	Akabiluru
644	Produksi	Pengadaan Mesin Pemipil Jagung (Corn Sheller)	1	unit	Bukit Permata	Suayan Sabar	Suayan	Akabiluru
645	Produksi	Pengadaan Mesin Pemipil Jagung (Corn Sheller)	1	unit	Wanita Harapan	Suayan Sabar	Suayan	Akabiluru
646	Produksi	Pengadaan Mesin Pemipil Jagung (Corn Sheller)	1	unit	Karya Baru	Ampang Gadang	Maek	Bukik Barisan
647	Produksi	Pengadaan Mesin Pemipil Jagung (Corn Sheller)	3	unit	Mekar Sari	Apar	Sungai Naniang	Bukik Barisan
648	Produksi	Pengadaan Mesin Pemipil Jagung (Corn Sheller)	1	unit	Bundo Kandung	Aur Duri	Maek	Bukik Barisan
649	Produksi	Pengadaan Mesin Pemipil Jagung (Corn Sheller)	3	unit	Maju Jaya	Batu Balabua 1	Sungai Naniang	Bukik Barisan
650	Produksi	Pengadaan Mesin Pemipil Jagung (Corn Sheller)	1	unit	Ingin Jaya	Batu Balabua 2	Sungai Naniang	Bukik Barisan
651	Produksi	Pengadaan Mesin Pemipil Jagung (Corn Sheller)	1	unit	KWT Padang Salereng	Batu Balabua 2	Sungai Naniang	Bukik Barisan
652	Produksi	Pengadaan Mesin Pemipil Jagung (Corn Sheller)	1	unit	Seirama	Bunga Tanjung	Maek	Bukik Barisan
653	Produksi	Pengadaan Mesin Pemipil Jagung (Corn Sheller)	1	unit	Harapan Bersama	Koto Gadang	Maek	Bukik Barisan
654	Produksi	Pengadaan Mesin Pemipil Jagung (Corn Sheller)	1	unit	Minang Saiyo	Koto Gadang	Maek	Bukik Barisan
655	Produksi	Pengadaan Mesin Pemipil Jagung (Corn Sheller)	1	unit	Kayu Cupang Saiyo	Koto Tinggi 2	Maek	Bukik Barisan
656	Produksi	Pengadaan Mesin Pemipil Jagung (Corn Sheller)	1	unit	Potai Sabatang	Koto Tinggi 2	Maek	Bukik Barisan
657	Produksi	Pengadaan Mesin Pemipil Jagung (Corn Sheller)	1	unit	Srikandi	Koto Tinggi 2	Maek	Bukik Barisan
658	Produksi	Pengadaan Mesin Pemipil Jagung (Corn Sheller)	1	unit	Karya bersama	Koto Tinggi 3	Maek	Bukik Barisan
659	Produksi	Pengadaan Mesin Pemipil Jagung (Corn Sheller)	1	unit	Pulau Indah	Koto Tinggi 3	Maek	Bukik Barisan
660	Produksi	Pengadaan Mesin Pemipil Jagung (Corn Sheller)	1	unit	Lobuah Silang	Koto Tinggi Tigo	Maek	Bukik Barisan
661	Produksi	Pengadaan Mesin Pemipil Jagung (Corn Sheller)	1	unit	Sinar Harapan	Koto Tinggi Tigo	Maek	Bukik Barisan
662	Produksi	Pengadaan Mesin Pemipil Jagung (Corn Sheller)	1	unit	Palo Lobuah	Ronah	Maek	Bukik Barisan
663	Produksi	Pengadaan Mesin Pemipil Jagung (Corn Sheller)	1	unit	Sorosah	Ronah	Maek	Bukik Barisan
664	Produksi	Pengadaan Mesin Pemipil Jagung (Corn Sheller)	1	unit	Tanjuang Pauah	Ronah	Maek	Bukik Barisan
665	Produksi	Pengadaan Mesin Pemipil Jagung (Corn Sheller)	1	unit	Suka Maju	Sopan Tanah	Maek	Bukik Barisan
666	Produksi	Pengadaan Mesin Pemipil Jagung (Corn Sheller)	1	unit	MPK	Ampang Gadang	Tujuh Koto Talago	Guguak
667	Produksi	Pengadaan Mesin Pemipil Jagung (Corn Sheller)	1	unit	Multi Agro Jaya	Ampang Gadang	Tujuh Koto Talago	Guguak
668	Produksi	Pengadaan Mesin Pemipil Jagung (Corn Sheller)	1	unit	Baringin Sakti	Guguak	Guguak VIII Koto	Guguak
669	Produksi	Pengadaan Mesin Pemipil Jagung (Corn Sheller)	1	unit	BAS	Koto Kaciek	Tujuh Koto Talago	Guguak
670	Produksi	Pengadaan Mesin Pemipil Jagung (Corn Sheller)	1	unit	Pulau Sepakat	Koto Kaciek	Tujuh Koto Talago	Guguak
671	Produksi	Pengadaan Mesin Pemipil Jagung (Corn Sheller)	1	unit	Sinamar	Koto Kaciek	Tujuh Koto Talago	Guguak
672	Produksi	Pengadaan Mesin Pemipil Jagung (Corn Sheller)	1	unit	Sake Perintis	Kubang Tungkek	Guguak VIII Koto	Guguak
673	Produksi	Pengadaan Mesin Pemipil Jagung (Corn Sheller)	1	unit	Maju Bersama	Kuranji	Guguak VIII Koto	Guguak
674	Produksi	Pengadaan Mesin Pemipil Jagung (Corn Sheller)	1	unit	KWT Setia	Padang Jopang	Tujuh Koto Talago	Guguak
675	Produksi	Pengadaan Mesin Pemipil Jagung (Corn Sheller)	1	unit	Sakato	Padang Jopang	Tujuh Koto Talago	Guguak
676	Produksi	Pengadaan Mesin Pemipil Jagung (Corn Sheller)	1	unit	Latansa	Sipingai	Tujuh Koto Talago	Guguak
677	Produksi	Pengadaan Mesin Pemipil Jagung (Corn Sheller)	1	unit	Pasie Saiyo	Talago	Tujuh Koto Talago	Guguak
678	Produksi	Pengadaan Mesin Pemipil Jagung (Corn Sheller)	1	unit	Tanjuang Indah	Tanjung Barulak	Kubang	Guguak
679	Produksi	Pengadaan Mesin Pemipil Jagung (Corn Sheller)	1	unit	Tanjuang Raya	Tanjung Jati	Tujuh Koto Talago	Guguak
680	Produksi	Pengadaan Mesin Pemipil Jagung (Corn Sheller)	1	unit	Karisma	Taratak Kubang	Kubang	Guguak
681	Produksi	Pengadaan Mesin Pemipil Jagung (Corn Sheller)	1	unit	Mekar Sejati	Taratak Kubang	Kubang	Guguak
682	Produksi	Pengadaan Mesin Pemipil Jagung (Corn Sheller)	1	unit	Harapan Jaya	Ikan Banyak	Pandang Gadang	Gunuang Omeh
683	Produksi	Pengadaan Mesin Pemipil Jagung (Corn Sheller)	1	unit	Tanjung Sinamar	Ikan Banyak	Pandang Gadang	Gunuang Omeh
684	Produksi	Pengadaan Mesin Pemipil Jagung (Corn Sheller)	1	unit	Harapan Tani	Kampung Muaro	Koto Tinggi	Gunuang Omeh
685	Produksi	Pengadaan Mesin Pemipil Jagung (Corn Sheller)	1	unit	KR Batu Komba	Kampung Godang	Pandang Gadang	Gunuang Omeh
686	Produksi	Pengadaan Mesin Pemipil Jagung (Corn Sheller)	1	unit	Bina Tani	Kampung Melayu	Koto Tinggi	Gunuang Omeh
687	Produksi	Pengadaan Mesin Pemipil Jagung (Corn Sheller)	1	unit	Batu Godang	Kampung Patai	Pandang Gadang	Gunuang Omeh
688	Produksi	Pengadaan Mesin Pemipil Jagung (Corn Sheller)	1	unit	Batu Kapur	Koto Marapak	Pandang Gadang	Gunuang Omeh
689	Produksi	Pengadaan Mesin Pemipil Jagung (Corn Sheller)	1	unit	Samo Lamak	Koto Panjang	Pandang Gadang	Gunuang Omeh
690	Produksi	Pengadaan Mesin Pemipil Jagung (Corn Sheller)	1	unit	Sakato	lakuang	Koto Tinggi	Gunuang Omeh
691	Produksi	Pengadaan Mesin Pemipil Jagung (Corn Sheller)	1	unit	KWT Saiyo	Luak Bagak	Talang Anau	Gunuang Omeh
692	Produksi	Pengadaan Mesin Pemipil Jagung (Corn Sheller)	1	unit	Bungo Seruni	Lubuk Aua	Koto Tinggi	Gunuang Omeh
693	Produksi	Pengadaan Mesin Pemipil Jagung (Corn Sheller)	1	unit	Rancak Basamo	Lubuk Aua	Koto Tinggi	Gunuang Omeh
694	Produksi	Pengadaan Mesin Pemipil Jagung (Corn Sheller)	1	unit	Terusan Dareh	Lubuk Aua	Koto Tinggi	Gunuang Omeh
695	Produksi	Pengadaan Mesin Pemipil Jagung (Corn Sheller)	1	unit	Harapan Bersama	Pua Data	Koto Tinggi	Gunuang Omeh
696	Produksi	Pengadaan Mesin Pemipil Jagung (Corn Sheller)	1	unit	Pinang Harapan	Pua Data	Koto Tinggi	Gunuang Omeh
697	Produksi	Pengadaan Mesin Pemipil Jagung (Corn Sheller)	1	unit	Harapan Sejahtera	Simpang Padang	Talang Anau	Gunuang Omeh
698	Produksi	Pengadaan Mesin Pemipil Jagung (Corn Sheller)	1	unit	Mitra Abadi	Simpang Padang	Talang Anau	Gunuang Omeh
699	Produksi	Pengadaan Mesin Pemipil Jagung (Corn Sheller)	1	unit	Suka Maju	Simpang Padang	Talang Anau	Gunuang Omeh
700	Produksi	Pengadaan Mesin Pemipil Jagung (Corn Sheller)	1	unit	Usaha Bersama	Simpang Padang	Talang Anau	Gunuang Omeh
701	Produksi	Pengadaan Mesin Pemipil Jagung (Corn Sheller)	1	unit	Harapan Maju	Sungai Dadok	Koto Tinggi	Gunuang Omeh
702	Produksi	Pengadaan Mesin Pemipil Jagung (Corn Sheller)	1	unit	Karya Maju Bersama	Sungai Dadok	Koto Tinggi	Gunuang Omeh



No	PROGRAM	URAIAN KEGIATAN	SASARAN	SATUAN	KELOMPOK	JORONG	NAGARI	KECAMANTAN
703	Produksi	Pengadaan Mesin Pemipil Jagung (Corn Sheller)	1	unit	Pucuk Mudo	Sungai Dadok	Koto Tinggi	Gunuang Omeh
704	Produksi	Pengadaan Mesin Pemipil Jagung (Corn Sheller)	1	unit	Tunggak Lansia	Sungai Lansiah	Koto Tinggi	Gunuang Omeh
705	Produksi	Pengadaan Mesin Pemipil Jagung (Corn Sheller)	1	unit	Fajar Harapan	Sungai Mangkirai	Pandam Gadang	Gunuang Omeh
706	Produksi	Pengadaan Mesin Pemipil Jagung (Corn Sheller)	1	unit	Ngalau Indah	Sungai Mangkirai	Pandam Gadang	Gunuang Omeh
707	Produksi	Pengadaan Mesin Pemipil Jagung (Corn Sheller)	1	unit	Saba Mananti	Sungai Mangkirai	Pandam Gadang	Gunuang Omeh
708	Produksi	Pengadaan Mesin Pemipil Jagung (Corn Sheller)	1	unit	Serba Usaha	Sungai Mangkirai	Pandam Gadang	Gunuang Omeh
709	Produksi	Pengadaan Mesin Pemipil Jagung (Corn Sheller)	1	unit	KWT Bundo Saiyo	Sungai Siriah	Koto Tinggi	Gunuang Omeh
710	Produksi	Pengadaan Mesin Pemipil Jagung (Corn Sheller)	1	unit	Tunas Muda	Sungai Siriah	Koto Tinggi	Gunuang Omeh
711	Produksi	Pengadaan Mesin Pemipil Jagung (Corn Sheller)	1	unit	Berlian	Talang Anau	Talang Anau	Gunuang Omeh
712	Produksi	Pengadaan Mesin Pemipil Jagung (Corn Sheller)	1	unit	Jefril Nata	Talang Anau	Talang Anau	Gunuang Omeh
713	Produksi	Pengadaan Mesin Pemipil Jagung (Corn Sheller)	1	unit	Tuah Sakato	Talang Anau	Talang Anau	Gunuang Omeh
714	Produksi	Pengadaan Mesin Pemipil Jagung (Corn Sheller)	1	unit	Gobah Somak Limau	Balai Cubadak	Taram	Harau
715	Produksi	Pengadaan Mesin Pemipil Jagung (Corn Sheller)	1	unit	KWT Subur	Balai Pilubang	Pilubang	Harau
716	Produksi	Pengadaan Mesin Pemipil Jagung (Corn Sheller)	1	unit	Sakinah	Balai Pilubang	Pilubang	Harau
717	Produksi	Pengadaan Mesin Pemipil Jagung (Corn Sheller)	1	unit	Satu Hati	Ketinggian	Sarilamak	Harau
718	Produksi	Pengadaan Mesin Pemipil Jagung (Corn Sheller)	1	unit	Titian Rahmat	Ketinggian	Sarilamak	Harau
719	Produksi	Pengadaan Mesin Pemipil Jagung (Corn Sheller)	1	unit	Pandan Saiyo	Koto Harau	Batu Balang	Harau
720	Produksi	Pengadaan Mesin Pemipil Jagung (Corn Sheller)	1	unit	Baliak Bukik	Koto Malintang	Bukik Limbuku	Harau
721	Produksi	Pengadaan Mesin Pemipil Jagung (Corn Sheller)	1	unit	Salingka Batang Piobang Tungka	Koto Malintang	Bukik Limbuku	Harau
722	Produksi	Pengadaan Mesin Pemipil Jagung (Corn Sheller)	1	unit	Sinamar	Koto Malintang	Bukik Limbuku	Harau
723	Produksi	Pengadaan Mesin Pemipil Jagung (Corn Sheller)	1	unit	Sinar Pagi	Koto Malintang	Bukik Limbuku	Harau
724	Produksi	Pengadaan Mesin Pemipil Jagung (Corn Sheller)	1	unit	Somak Laweh	Koto Malintang	Bukik Limbuku	Harau
725	Produksi	Pengadaan Mesin Pemipil Jagung (Corn Sheller)	1	unit	Rawang Jaya	Koto Tengah	Lubuak Batingkok	Harau
726	Produksi	Pengadaan Mesin Pemipil Jagung (Corn Sheller)	2	unit	Berkah Basamo	Lubuak Batingkok	Lubuak Batingkok	Harau
727	Produksi	Pengadaan Mesin Pemipil Jagung (Corn Sheller)	2	unit	Bundo Saiyo	Lubuak Batingkok	Lubuak Batingkok	Harau
728	Produksi	Pengadaan Mesin Pemipil Jagung (Corn Sheller)	2	unit	Bungo Tanjung	Lubuak Batingkok	Lubuak Batingkok	Harau
729	Produksi	Pengadaan Mesin Pemipil Jagung (Corn Sheller)	1	unit	Pauh Sakato	Lubuak Batingkok	Lubuak Batingkok	Harau
730	Produksi	Pengadaan Mesin Pemipil Jagung (Corn Sheller)	1	unit	Setia Murni	Lubuak Batingkok	Lubuak Batingkok	Harau
731	Produksi	Pengadaan Mesin Pemipil Jagung (Corn Sheller)	3	unit	Harapan Baru	Padang Rantang	Koto Tuo	Harau
732	Produksi	Pengadaan Mesin Pemipil Jagung (Corn Sheller)	1	unit	Jaso Tani	Padang Rantang	Koto Tuo	Harau
733	Produksi	Pengadaan Mesin Pemipil Jagung (Corn Sheller)	1	unit	Saiyo Sakato	Padang Rantang	Koto Tuo	Harau
734	Produksi	Pengadaan Mesin Pemipil Jagung (Corn Sheller)	1	unit	Usaha Subur	Pandan Ambacang	Batu Balang	Harau
735	Produksi	Pengadaan Mesin Pemipil Jagung (Corn Sheller)	1	unit	Ihsan Terpadu	Parak Baru	Taram	Harau
736	Produksi	Pengadaan Mesin Pemipil Jagung (Corn Sheller)	1	unit	Rhido	Parak Baru	Taram	Harau
737	Produksi	Pengadaan Mesin Pemipil Jagung (Corn Sheller)	1	unit	Sarasah	Parak Baru	Taram	Harau
738	Produksi	Pengadaan Mesin Pemipil Jagung (Corn Sheller)	1	unit	Bukik Ambacang	Sarilamak	Sarilamak	Harau
739	Produksi	Pengadaan Mesin Pemipil Jagung (Corn Sheller)	5	unit	Baballek Ka Dangau	Tanjung Ateh	Taram	Harau
740	Produksi	Pengadaan Mesin Pemipil Jagung (Corn Sheller)	1	unit	Bukit Palano Sakato	Tanjung Ateh	Taram	Harau
741	Produksi	Pengadaan Mesin Pemipil Jagung (Corn Sheller)	1	unit	Kapalo Banda	Tanjung Ateh	Taram	Harau
742	Produksi	Pengadaan Mesin Pemipil Jagung (Corn Sheller)	1	unit	Sawah Bakir	Tanjung Ateh	Taram	Harau
743	Produksi	Pengadaan Mesin Pemipil Jagung (Corn Sheller)	2	unit	Jabar Nur	Tanjung Kubang	Taram	Harau
744	Produksi	Pengadaan Mesin Pemipil Jagung (Corn Sheller)	1	unit	Talang Saiyo	Tarantang	Tarantang	Harau
745	Produksi	Pengadaan Mesin Pemipil Jagung (Corn Sheller)	1	unit	Satampang Baniah	Tigo Alua	Batu Balang	Harau
746	Produksi	Pengadaan Mesin Pemipil Jagung (Corn Sheller)	1	unit	Sejahtera Ibuda	Tigo Alua	Batu Balang	Harau
747	Produksi	Pengadaan Mesin Pemipil Jagung (Corn Sheller)	1	unit	Maju Bersama	Tigo Balai	Lubuak Batingkok	Harau
748	Produksi	Pengadaan Mesin Pemipil Jagung (Corn Sheller)	1	unit	Berkah	Tuo	Koto Tuo	Harau
749	Produksi	Pengadaan Mesin Pemipil Jagung (Corn Sheller)	1	unit	Berkah Karya Mandiri	Bintungan Sakti	Durian Tinggi	Kapur IX
750	Produksi	Pengadaan Mesin Pemipil Jagung (Corn Sheller)	1	unit	Boncah Osak	Bintungan Sakti	Durian Tinggi	Kapur IX
751	Produksi	Pengadaan Mesin Pemipil Jagung (Corn Sheller)	1	unit	Cinta Maju	Bintungan Sakti	Durian Tinggi	Kapur IX
752	Produksi	Pengadaan Mesin Pemipil Jagung (Corn Sheller)	1	unit	Kampung Panjang Saiyo	Bintungan Sakti	Durian Tinggi	Kapur IX
753	Produksi	Pengadaan Mesin Pemipil Jagung (Corn Sheller)	1	unit	Sehati	Bintungan Sakti	Durian Tinggi	Kapur IX
754	Produksi	Pengadaan Mesin Pemipil Jagung (Corn Sheller)	1	unit	Sepakat	Bintungan Sakti	Durian Tinggi	Kapur IX
755	Produksi	Pengadaan Mesin Pemipil Jagung (Corn Sheller)	1	unit	Tapian Kapur	Bintungan Sakti	Durian Tinggi	Kapur IX
756	Produksi	Pengadaan Mesin Pemipil Jagung (Corn Sheller)	1	unit	Harapan Tani	Duo Anau	Lubuak Alai	Kapur IX
757	Produksi	Pengadaan Mesin Pemipil Jagung (Corn Sheller)	1	unit	Cemerlang	Galugua	Galugua	Kapur IX
758	Produksi	Pengadaan Mesin Pemipil Jagung (Corn Sheller)	1	unit	Harapan Ibu	Galugua	Galugua	Kapur IX
759	Produksi	Pengadaan Mesin Pemipil Jagung (Corn Sheller)	1	unit	Harapan Maju	Galugua	Galugua	Kapur IX
760	Produksi	Pengadaan Mesin Pemipil Jagung (Corn Sheller)	1	unit	Keluarga Bersatu	Galugua	Galugua	Kapur IX
761	Produksi	Pengadaan Mesin Pemipil Jagung (Corn Sheller)	1	unit	Tani Maju	Galugua	Galugua	Kapur IX
762	Produksi	Pengadaan Mesin Pemipil Jagung (Corn Sheller)	1	unit	Usaha Bunda	Galugua	Galugua	Kapur IX
763	Produksi	Pengadaan Mesin Pemipil Jagung (Corn Sheller)	1	unit	Panen Raya	Jorong Duo	Koto Bangun	Kapur IX
764	Produksi	Pengadaan Mesin Pemipil Jagung (Corn Sheller)	1	unit	Wanita Mandiri	Jorong Satu	Koto Bangun	Kapur IX
765	Produksi	Pengadaan Mesin Pemipil Jagung (Corn Sheller)	1	unit	Padi Sawah	Kampung Baru	Muaro Paiti	Kapur IX
766	Produksi	Pengadaan Mesin Pemipil Jagung (Corn Sheller)	1	unit	Bangun Bersama	Kampung Dalam	Muaro Paiti	Kapur IX

No	PROGRAM	URAIAN KEGIATAN	SASARAN	SATUAN	KELOMPOK	JORONG	NAGARI	KECAMANTAN
767	Produksi	Pengadaan Mesin Pemipil Jagung (Corn Sheller)	1	unit	Saiyo Sepakat	Koto Tinggi	Lubuak Alai	Kapur IX
768	Produksi	Pengadaan Mesin Pemipil Jagung (Corn Sheller)	1	unit	KWT Sejati	Lubuak Koto	Sialang	Kapur IX
769	Produksi	Pengadaan Mesin Pemipil Jagung (Corn Sheller)	1	unit	Saiyo Basamo	Lubuak Koto	Sialang	Kapur IX
770	Produksi	Pengadaan Mesin Pemipil Jagung (Corn Sheller)	1	unit	Tanjung Godang Sakato	Rona Bengek	Sialang	Kapur IX
771	Produksi	Pengadaan Mesin Pemipil Jagung (Corn Sheller)	1	unit	Arah Pasti	Ronah Pembangunan	Durian Tinggi	Kapur IX
772	Produksi	Pengadaan Mesin Pemipil Jagung (Corn Sheller)	2	unit	GAPOKTAN Buah Sakato	Ronah Pembangunan	Durian Tinggi	Kapur IX
773	Produksi	Pengadaan Mesin Pemipil Jagung (Corn Sheller)	1	unit	Harapan Baru	Ronah Pembangunan	Durian Tinggi	Kapur IX
774	Produksi	Pengadaan Mesin Pemipil Jagung (Corn Sheller)	1	unit	Harapan Baru	Ronah Pembangunan	Durian Tinggi	Kapur IX
775	Produksi	Pengadaan Mesin Pemipil Jagung (Corn Sheller)	1	unit	Jelita	Ronah Pembangunan	Durian Tinggi	Kapur IX
776	Produksi	Pengadaan Mesin Pemipil Jagung (Corn Sheller)	1	unit	Koto Saiyo	Ronah Pembangunan	Durian Tinggi	Kapur IX
777	Produksi	Pengadaan Mesin Pemipil Jagung (Corn Sheller)	1	unit	KWT Koto Gilingan	Ronah Pembangunan	Durian Tinggi	Kapur IX
778	Produksi	Pengadaan Mesin Pemipil Jagung (Corn Sheller)	1	unit	Pisang Batu	Ronah Pembangunan	Durian Tinggi	Kapur IX
779	Produksi	Pengadaan Mesin Pemipil Jagung (Corn Sheller)	1	unit	Wanita Tani	Ronah Pembangunan	Durian Tinggi	Kapur IX
780	Produksi	Pengadaan Mesin Pemipil Jagung (Corn Sheller)	1	unit	KWT Harapan Kito Basamo	Sialang Atas	Sialang	Kapur IX
781	Produksi	Pengadaan Mesin Pemipil Jagung (Corn Sheller)	1	unit	Sejahtera	Sialang Atas	Sialang	Kapur IX
782	Produksi	Pengadaan Mesin Pemipil Jagung (Corn Sheller)	1	unit	KWT Melati	Tanjung bungo	Koto Lamo	Kapur IX
783	Produksi	Pengadaan Mesin Pemipil Jagung (Corn Sheller)	1	unit	Sumber	Tanjung bungo	Koto Lamo	Kapur IX
784	Produksi	Pengadaan Mesin Pemipil Jagung (Corn Sheller)	1	unit	Tanjung Lolo	Tanjung bungo	Koto Lamo	Kapur IX
785	Produksi	Pengadaan Mesin Pemipil Jagung (Corn Sheller)	1	unit	Malayu Saiyo	Aie Randah	Balai Panjang	Lareh Sago Halaban
786	Produksi	Pengadaan Mesin Pemipil Jagung (Corn Sheller)	1	unit	Al Hidayah	Balai Panjang	Balai Panjang	Lareh Sago Halaban
787	Produksi	Pengadaan Mesin Pemipil Jagung (Corn Sheller)	1	unit	Lurah Balai	Balai Panjang	Balai Panjang	Lareh Sago Halaban
788	Produksi	Pengadaan Mesin Pemipil Jagung (Corn Sheller)	1	unit	Sasro Bahu	Barak Lubang	Tanjung Gadang	Lareh Sago Halaban
789	Produksi	Pengadaan Mesin Pemipil Jagung (Corn Sheller)	1	unit	Cahaya Tani	Batu Payuang	Batu Payuang	Lareh Sago Halaban
790	Produksi	Pengadaan Mesin Pemipil Jagung (Corn Sheller)	1	unit	Kato Saiyo	Batu Payuang	Batu Payuang	Lareh Sago Halaban
791	Produksi	Pengadaan Mesin Pemipil Jagung (Corn Sheller)	1	unit	Sinar Mata Air	Batu Payuang	Batu Payuang	Lareh Sago Halaban
792	Produksi	Pengadaan Mesin Pemipil Jagung (Corn Sheller)	1	unit	Puding Mas	Bulakan	Tanjung Gadang	Lareh Sago Halaban
793	Produksi	Pengadaan Mesin Pemipil Jagung (Corn Sheller)	1	unit	Semoga Jaya	Bulakan	Tanjung Gadang	Lareh Sago Halaban
794	Produksi	Pengadaan Mesin Pemipil Jagung (Corn Sheller)	1	unit	Tuas Sakato	Bulakan	Tanjung Gadang	Lareh Sago Halaban
795	Produksi	Pengadaan Mesin Pemipil Jagung (Corn Sheller)	1	unit	Tunas Jaya	Guguak	Ampalu	Lareh Sago Halaban
796	Produksi	Pengadaan Mesin Pemipil Jagung (Corn Sheller)	1	unit	Maju Jaya	Kapalo Bukik	Batu Payuang	Lareh Sago Halaban
797	Produksi	Pengadaan Mesin Pemipil Jagung (Corn Sheller)	1	unit	Piliang Jaya	Kapalo Bukik	Batu Payuang	Lareh Sago Halaban
798	Produksi	Pengadaan Mesin Pemipil Jagung (Corn Sheller)	1	unit	Amak Awak	Kayu Tanam	Labuah Gunung	Lareh Sago Halaban
799	Produksi	Pengadaan Mesin Pemipil Jagung (Corn Sheller)	1	unit	Beringin Sakti	Kayu Tanam	Labuah Gunung	Lareh Sago Halaban
800	Produksi	Pengadaan Mesin Pemipil Jagung (Corn Sheller)	1	unit	Ambang Permai	Koto Malintang	Batu Payuang	Lareh Sago Halaban
801	Produksi	Pengadaan Mesin Pemipil Jagung (Corn Sheller)	1	unit	Gemilau Senja	Koto Malintang	Balai Panjang	Lareh Sago Halaban
802	Produksi	Pengadaan Mesin Pemipil Jagung (Corn Sheller)	1	unit	Subur	Koto Malintang	Balai Panjang	Lareh Sago Halaban
803	Produksi	Pengadaan Mesin Pemipil Jagung (Corn Sheller)	1	unit	Malayu Sarangkuah Dayuang	Kubang Rasau	Balai Panjang	Lareh Sago Halaban
804	Produksi	Pengadaan Mesin Pemipil Jagung (Corn Sheller)	1	unit	Matahari	Kubang Rasau	Balai Panjang	Lareh Sago Halaban
805	Produksi	Pengadaan Mesin Pemipil Jagung (Corn Sheller)	1	unit	Saiyo Sakato	Kubang Rasau	Balai Panjang	Lareh Sago Halaban
806	Produksi	Pengadaan Mesin Pemipil Jagung (Corn Sheller)	1	unit	Lareh Nan Panjang	Lambuak	Halaban	Lareh Sago Halaban
807	Produksi	Pengadaan Mesin Pemipil Jagung (Corn Sheller)	1	unit	Lereng Indah	Lambuak	Halaban	Lareh Sago Halaban
808	Produksi	Pengadaan Mesin Pemipil Jagung (Corn Sheller)	1	unit	Sabar Menanti	Lambuak	Halaban	Lareh Sago Halaban
809	Produksi	Pengadaan Mesin Pemipil Jagung (Corn Sheller)	1	unit	Makmur	Lareh Nan Panjang	Batu Payuang	Lareh Sago Halaban
810	Produksi	Pengadaan Mesin Pemipil Jagung (Corn Sheller)	1	unit	Pincuran Tujuh	Lareh Nan Panjang	Batu Payuang	Lareh Sago Halaban
811	Produksi	Pengadaan Mesin Pemipil Jagung (Corn Sheller)	1	unit	Tiga Sejoli	Lareh Nan Panjang	Batu Payuang	Lareh Sago Halaban
812	Produksi	Pengadaan Mesin Pemipil Jagung (Corn Sheller)	1	unit	Salingka Bukik	Lura Bukik	Balai Panjang	Lareh Sago Halaban
813	Produksi	Pengadaan Mesin Pemipil Jagung (Corn Sheller)	1	unit	Putih Bungsu	Mangunai Tinggi	Ampalu	Lareh Sago Halaban
814	Produksi	Pengadaan Mesin Pemipil Jagung (Corn Sheller)	1	unit	Suko Batani	Mangunai Tinggi	Ampalu	Lareh Sago Halaban
815	Produksi	Pengadaan Mesin Pemipil Jagung (Corn Sheller)	1	unit	Barokah	Padang Auh	Ampalu	Lareh Sago Halaban
816	Produksi	Pengadaan Mesin Pemipil Jagung (Corn Sheller)	1	unit	Kembang Jaya	Padang Auh	Ampalu	Lareh Sago Halaban
817	Produksi	Pengadaan Mesin Pemipil Jagung (Corn Sheller)	1	unit	Maju bersama	Padang Auh	Ampalu	Lareh Sago Halaban
818	Produksi	Pengadaan Mesin Pemipil Jagung (Corn Sheller)	1	unit	Maju Jaya	Padang Auh	Ampalu	Lareh Sago Halaban
819	Produksi	Pengadaan Mesin Pemipil Jagung (Corn Sheller)	1	unit	Saiyo Sakato	Padang Balimbiang	Bukik Sikumpa	Lareh Sago Halaban
820	Produksi	Pengadaan Mesin Pemipil Jagung (Corn Sheller)	1	unit	Saiyo	Padang Cubadak	Bukik Sikumpa	Lareh Sago Halaban
821	Produksi	Pengadaan Mesin Pemipil Jagung (Corn Sheller)	1	unit	Panca Karya	Padang Tengah	Halaban	Lareh Sago Halaban
822	Produksi	Pengadaan Mesin Pemipil Jagung (Corn Sheller)	1	unit	Subur Halaban	Padang Tengah	Halaban	Lareh Sago Halaban
823	Produksi	Pengadaan Mesin Pemipil Jagung (Corn Sheller)	1	unit	Jasa Ibu	Padang Tengah Sialang	Batu Payuang	Lareh Sago Halaban
824	Produksi	Pengadaan Mesin Pemipil Jagung (Corn Sheller)	1	unit	Padang Tengah Taruko	Padang Tengah Sialang	Batu Payuang	Lareh Sago Halaban
825	Produksi	Pengadaan Mesin Pemipil Jagung (Corn Sheller)	1	unit	Subur	Padang Tengah Sialang	Batu Payuang	Lareh Sago Halaban
826	Produksi	Pengadaan Mesin Pemipil Jagung (Corn Sheller)	1	unit	Senada	Pakan Rbaa'a	Batu Payuang	Lareh Sago Halaban
827	Produksi	Pengadaan Mesin Pemipil Jagung (Corn Sheller)	1	unit	Mata Air	Sawah Luar	Balai Panjang	Lareh Sago Halaban
828	Produksi	Pengadaan Mesin Pemipil Jagung (Corn Sheller)	1	unit	Aliklas	Simpang Ampek Balai Jariang	Labuah Gunung	Lareh Sago Halaban
829	Produksi	Pengadaan Mesin Pemipil Jagung (Corn Sheller)	1	unit	Tani Saiyo	Simpang Ampek Balai Jariang	Labuah Gunung	Lareh Sago Halaban
830	Produksi	Pengadaan Mesin Pemipil Jagung (Corn Sheller)	1	unit	Tanjung Aru	Simpang Ampek Balai Jariang	Labuah Gunung	Lareh Sago Halaban

No	PROGRAM	URAIAN KEGIATAN	SASARAN	SATUAN	KELOMPOK	JORONG	NAGARI	KECAMANTAN
831	Produksi	Pengadaan Mesin Pemipil Jagung (Corn Sheller)	1	unit	Boncah Sakato	Subarang Aie	Batu Payuang	Lareh Sago Halaban
832	Produksi	Pengadaan Mesin Pemipil Jagung (Corn Sheller)	1	unit	Mufakat	Subarang Aie	Batu Payuang	Lareh Sago Halaban
833	Produksi	Pengadaan Mesin Pemipil Jagung (Corn Sheller)	1	unit	Sejahtera	Subarang Aie	Batu Payuang	Lareh Sago Halaban
834	Produksi	Pengadaan Mesin Pemipil Jagung (Corn Sheller)	1	unit	KWT Putri Salju	Talaweh	Labuah Gunung	Lareh Sago Halaban
835	Produksi	Pengadaan Mesin Pemipil Jagung (Corn Sheller)	1	unit	Banda Gadang	Tampung Kodok	Balai Panjang	Lareh Sago Halaban
836	Produksi	Pengadaan Mesin Pemipil Jagung (Corn Sheller)	1	unit	Makmur Bersama	Tampung Kodok	Balai Panjang	Lareh Sago Halaban
837	Produksi	Pengadaan Mesin Pemipil Jagung (Corn Sheller)	1	unit	Pincuran Gadang	Tampung Kodok	Balai Panjang	Lareh Sago Halaban
838	Produksi	Pengadaan Mesin Pemipil Jagung (Corn Sheller)	1	unit	Tampung Kodok Jaya	Tampung Kodok	Balai Panjang	Lareh Sago Halaban
839	Produksi	Pengadaan Mesin Pemipil Jagung (Corn Sheller)	1	unit	GPD Saiyo	Taratak	Tanjuang Gadang	Lareh Sago Halaban
840	Produksi	Pengadaan Mesin Pemipil Jagung (Corn Sheller)	1	unit	Puncak Laya Lestrai	Taratak	Tanjuang Gadang	Lareh Sago Halaban
841	Produksi	Pengadaan Mesin Pemipil Jagung (Corn Sheller)	1	unit	Taratak Jaya	Taratak	Tanjuang Gadang	Lareh Sago Halaban
842	Produksi	Pengadaan Mesin Pemipil Jagung (Corn Sheller)	1	unit	Bundo Saiyo	Tareh	Balai Panjang	Lareh Sago Halaban
843	Produksi	Pengadaan Mesin Pemipil Jagung (Corn Sheller)	1	unit	Pincuran Tujuh	Tareh	Balai Panjang	Lareh Sago Halaban
844	Produksi	Pengadaan Mesin Pemipil Jagung (Corn Sheller)	1	unit	Segar	8 dan 12 Kampuang	Sei Kamuyang	Luak
845	Produksi	Pengadaan Mesin Pemipil Jagung (Corn Sheller)	1	unit	Bungo Padi	Balai Gadang Ateh	Mungo	Luak
846	Produksi	Pengadaan Mesin Pemipil Jagung (Corn Sheller)	1	unit	Fajar Menyingsing (Farming)	Balai Gadang Ateh	Mungo	Luak
847	Produksi	Pengadaan Mesin Pemipil Jagung (Corn Sheller)	1	unit	Anjalai	Balai Gadang Bawah	Mungo	Luak
848	Produksi	Pengadaan Mesin Pemipil Jagung (Corn Sheller)	1	unit	Jaya Karya Bersama	Batang Tabik	Sei Kamuyang	Luak
849	Produksi	Pengadaan Mesin Pemipil Jagung (Corn Sheller)	1	unit	Tapian Mandi	Batang Tabik	Sei Kamuyang	Luak
850	Produksi	Pengadaan Mesin Pemipil Jagung (Corn Sheller)	1	unit	Kumbang Saiyo	Batu Labi	Mungo	Luak
851	Produksi	Pengadaan Mesin Pemipil Jagung (Corn Sheller)	1	unit	Merpati Putih	Batu Labi	Mungo	Luak
852	Produksi	Pengadaan Mesin Pemipil Jagung (Corn Sheller)	1	unit	Lembah Sago	Bukik Gombak Situak	Mungo	Luak
853	Produksi	Pengadaan Mesin Pemipil Jagung (Corn Sheller)	1	unit	Mawar Sarumpun	Bukik Gombak Situak	Mungo	Luak
854	Produksi	Pengadaan Mesin Pemipil Jagung (Corn Sheller)	1	unit	Sumber Rezeki	Bukik Gombak Situak	Mungo	Luak
855	Produksi	Pengadaan Mesin Pemipil Jagung (Corn Sheller)	1	unit	Bungo Tanjung	Bukit Gombak Situak	Mungo	Luak
856	Produksi	Pengadaan Mesin Pemipil Jagung (Corn Sheller)	1	unit	Jabangsa	Galo Gandang	Andaleh	Luak
857	Produksi	Pengadaan Mesin Pemipil Jagung (Corn Sheller)	1	unit	Dewi Sri	Indobaleh barat	Mungo	Luak
858	Produksi	Pengadaan Mesin Pemipil Jagung (Corn Sheller)	1	unit	Bunga Tanjung	Indobaleh timur	Mungo	Luak
859	Produksi	Pengadaan Mesin Pemipil Jagung (Corn Sheller)	1	unit	Subur Jaya	Kampuang Tengah	Andaleh	Luak
860	Produksi	Pengadaan Mesin Pemipil Jagung (Corn Sheller)	1	unit	Tunas Subur	Kampuang Tengah	Andaleh	Luak
861	Produksi	Pengadaan Mesin Pemipil Jagung (Corn Sheller)	1	unit	Luak Joki	Kapalo Koto	Andaleh	Luak
862	Produksi	Pengadaan Mesin Pemipil Jagung (Corn Sheller)	1	unit	Taruko Indah	Kayu Bajajar Padang Laweh	Mungo	Luak
863	Produksi	Pengadaan Mesin Pemipil Jagung (Corn Sheller)	1	unit	Sakato	Koto bakurang	Mungo	Luak
864	Produksi	Pengadaan Mesin Pemipil Jagung (Corn Sheller)	1	unit	Suka Maju	Madang Kadok	Sei Kamuyang	Luak
865	Produksi	Pengadaan Mesin Pemipil Jagung (Corn Sheller)	2	unit	Cahaya Baru	Padang Panjang	Tanjung Haro Sikabu-kabu Padang Panjang	Luak
866	Produksi	Pengadaan Mesin Pemipil Jagung (Corn Sheller)	1	unit	Kwt Taruko	Padang Panjang	Tanjung Haro Sikabu-kabu Padang Panjang	Luak
867	Produksi	Pengadaan Mesin Pemipil Jagung (Corn Sheller)	1	unit	Pinang Satampua	Pincuran Gandang	Andaleh	Luak
868	Produksi	Pengadaan Mesin Pemipil Jagung (Corn Sheller)	1	unit	Sadar	Pincuran Gandang	Andaleh	Luak
869	Produksi	Pengadaan Mesin Pemipil Jagung (Corn Sheller)	1	unit	KWT Pandan Wangi	Pincutan Tinggi	Mungo	Luak
870	Produksi	Pengadaan Mesin Pemipil Jagung (Corn Sheller)	1	unit	Tunas Baru	Pincutan Tinggi	Mungo	Luak
871	Produksi	Pengadaan Mesin Pemipil Jagung (Corn Sheller)	1	unit	Farming	Rageh	Sei Kamuyang	Luak
872	Produksi	Pengadaan Mesin Pemipil Jagung (Corn Sheller)	1	unit	KWT Kabra Sago	Rageh	Sei Kamuyang	Luak
873	Produksi	Pengadaan Mesin Pemipil Jagung (Corn Sheller)	1	unit	KWT Saiyo Sakato	Rageh	Sei Kamuyang	Luak
874	Produksi	Pengadaan Mesin Pemipil Jagung (Corn Sheller)	1	unit	Nusa Indah	Rageh	Sei Kamuyang	Luak
875	Produksi	Pengadaan Mesin Pemipil Jagung (Corn Sheller)	1	unit	Campago	Subaladuang	Sei Kamuyang	Luak
876	Produksi	Pengadaan Mesin Pemipil Jagung (Corn Sheller)	1	unit	Flamboyan	Subaladuang	Sei Kamuyang	Luak
877	Produksi	Pengadaan Mesin Pemipil Jagung (Corn Sheller)	1	unit	KWT Anggrek	Subaladuang	Sei Kamuyang	Luak
878	Produksi	Pengadaan Mesin Pemipil Jagung (Corn Sheller)	1	unit	Talagundi	Tabiang	Sei Kamuyang	Luak
879	Produksi	Pengadaan Mesin Pemipil Jagung (Corn Sheller)	1	unit	Tunas Muda	Tabiang	Sei Kamuyang	Luak
880	Produksi	Pengadaan Mesin Pemipil Jagung (Corn Sheller)	1	unit	KWT Usaha Bersama	Tabing	Sei Kamuyang	Luak
881	Produksi	Pengadaan Mesin Pemipil Jagung (Corn Sheller)	1	unit	Mekar Indah	Talaweh	Mungo	Luak
882	Produksi	Pengadaan Mesin Pemipil Jagung (Corn Sheller)	1	unit	Sederhana	Talaweh	Mungo	Luak
883	Produksi	Pengadaan Mesin Pemipil Jagung (Corn Sheller)	1	unit	Suka Damai Mandiri	Talaweh	Mungo	Luak
884	Produksi	Pengadaan Mesin Pemipil Jagung (Corn Sheller)	2	unit	Barokah	Tanjung Haro Utara	Tanjung Haro Sikabu-kabu Padang Panjang	Luak
885	Produksi	Pengadaan Mesin Pemipil Jagung (Corn Sheller)	1	unit	Lam Koto Indah	Tanjung Haro Utara	Tanjung Haro Sikabu-kabu Padang Panjang	Luak
886	Produksi	Pengadaan Mesin Pemipil Jagung (Corn Sheller)	1	unit	Pandan Baduri	Tanjung Haro Utara	Tanjung Haro Sikabu-kabu Padang Panjang	Luak
887	Produksi	Pengadaan Mesin Pemipil Jagung (Corn Sheller)	2	unit	Sakinah	Tanjung Haro Utara	Tanjung Haro Sikabu-kabu Padang Panjang	Luak
888	Produksi	Pengadaan Mesin Pemipil Jagung (Corn Sheller)	1	unit	Sejahtera	Tanjung Haro Utara	Tanjung Haro Sikabu-kabu Padang Panjang	Luak
889	Produksi	Pengadaan Mesin Pemipil Jagung (Corn Sheller)	1	unit	Tanjung Kaliang Star	Tanjung Kaliang	Sei Kamuyang	Luak
890	Produksi	Pengadaan Mesin Pemipil Jagung (Corn Sheller)	1	unit	Setia Tani	Kampuang Tengah	Talang Maur	Mungka
891	Produksi	Pengadaan Mesin Pemipil Jagung (Corn Sheller)	1	unit	Buraih Indah	Koto Tuo	Mungka	Mungka
892	Produksi	Pengadaan Mesin Pemipil Jagung (Corn Sheller)	1	unit	Takanah Juo	Koto tuo	Mungka	Mungka
893	Produksi	Pengadaan Mesin Pemipil Jagung (Corn Sheller)	2	unit	Boncah Takuluak	Padang batang korong bukik tongah	Sungai Antuan	Mungka
894	Produksi	Pengadaan Mesin Pemipil Jagung (Corn Sheller)	1	unit	Luak Gantiang	Padang Koto Tuo	Mungka	Mungka



No	PROGRAM	URAIAN KEGIATAN	SASARAN	SATUAN	KELOMPOK	JORONG	NAGARI	KECAMANTAN
895	Produksi	Pengadaan Mesin Pemipil Jagung (Corn Sheller)	1	unit	Saiyo Rambek	Simpang tigo kenanga	Sungai Antuan	Mungka
896	Produksi	Pengadaan Mesin Pemipil Jagung (Corn Sheller)	1	unit	Simpang Tigo	Talang	Talang Maur	Mungka
897	Produksi	Pengadaan Mesin Pemipil Jagung (Corn Sheller)	1	unit	Tuah Sakato	Banjar Ranah	Pangkalan	Pangkalan Koto Baru
898	Produksi	Pengadaan Mesin Pemipil Jagung (Corn Sheller)	1	unit	Semoga Maju	Lubuk Nago	Pangkalan	Pangkalan Koto Baru
899	Produksi	Pengadaan Mesin Pemipil Jagung (Corn Sheller)	1	unit	Ngalau Bersatu	Sopang	Pangkalan	Pangkalan Koto Baru
900	Produksi	Pengadaan Mesin Pemipil Jagung (Corn Sheller)	1	unit	Berkah Tani	Ampang	Piobang	Payakumbuh
901	Produksi	Pengadaan Mesin Pemipil Jagung (Corn Sheller)	1	unit	Jaya Bersama	Ampang	Piobang	Payakumbuh
902	Produksi	Pengadaan Mesin Pemipil Jagung (Corn Sheller)	1	unit	KWT Kemuning	Ampang	Piobang	Payakumbuh
903	Produksi	Pengadaan Mesin Pemipil Jagung (Corn Sheller)	1	unit	Rangking Padi	Ampang	Piobang	Payakumbuh
904	Produksi	Pengadaan Mesin Pemipil Jagung (Corn Sheller)	1	unit	Simpang Durian	Ampang	Piobang	Payakumbuh
905	Produksi	Pengadaan Mesin Pemipil Jagung (Corn Sheller)	3	unit	Harapan Kita	Balai Rupih	Simalanggang	Payakumbuh
906	Produksi	Pengadaan Mesin Pemipil Jagung (Corn Sheller)	1	unit	Pemuda Setia	Balai Rupih	Simalanggang	Payakumbuh
907	Produksi	Pengadaan Mesin Pemipil Jagung (Corn Sheller)	1	unit	Indah Sepakat	Guguak	Sungai Beringin	Payakumbuh
908	Produksi	Pengadaan Mesin Pemipil Jagung (Corn Sheller)	1	unit	Sakato	Kapalo Koto	Koto Tengah Simalanggang	Payakumbuh
909	Produksi	Pengadaan Mesin Pemipil Jagung (Corn Sheller)	1	unit	Semoga Jaya	Kapalo Koto	Koto Tengah Simalanggang	Payakumbuh
910	Produksi	Pengadaan Mesin Pemipil Jagung (Corn Sheller)	1	unit	Karya Tani	Koto	Simalanggang	Payakumbuh
911	Produksi	Pengadaan Mesin Pemipil Jagung (Corn Sheller)	3	unit	Rawang Saiyo	Koto	Simalanggang	Payakumbuh
912	Produksi	Pengadaan Mesin Pemipil Jagung (Corn Sheller)	1	unit	Kapuak Saiyo	Koto Kociak	Tea Baruah	Payakumbuh
913	Produksi	Pengadaan Mesin Pemipil Jagung (Corn Sheller)	1	unit	Lareh Saiyo	Lareh	Sungai Beringin	Payakumbuh
914	Produksi	Pengadaan Mesin Pemipil Jagung (Corn Sheller)	1	unit	Sialang	Lareh Nan Panjang	Sungai Beringin	Payakumbuh
915	Produksi	Pengadaan Mesin Pemipil Jagung (Corn Sheller)	1	unit	Budi Daya	Parik Dalam	Tea Baruah	Payakumbuh
916	Produksi	Pengadaan Mesin Pemipil Jagung (Corn Sheller)	1	unit	Rawang Indah	Parik Dalam	Tea Baruah	Payakumbuh
917	Produksi	Pengadaan Mesin Pemipil Jagung (Corn Sheller)	1	unit	Rawang Padang	Parik Dalam	Tea Baruah	Payakumbuh
918	Produksi	Pengadaan Mesin Pemipil Jagung (Corn Sheller)	1	unit	Beringin Permai	Parumpuang	Koto Baru Simalanggang	Payakumbuh
919	Produksi	Pengadaan Mesin Pemipil Jagung (Corn Sheller)	1	unit	KWT Beringin	Parumpuang	Koto Baru Simalanggang	Payakumbuh
920	Produksi	Pengadaan Mesin Pemipil Jagung (Corn Sheller)	1	unit	Piobang saiyo	Piobang	Piobang	Payakumbuh
921	Produksi	Pengadaan Mesin Pemipil Jagung (Corn Sheller)	1	unit	Jaruang	Tabek Panjang	Koto Baru Simalanggang	Payakumbuh
922	Produksi	Pengadaan Mesin Pemipil Jagung (Corn Sheller)	3	unit	Ronah Saiyo III	Tabing Ranah	Simalanggang	Payakumbuh
923	Produksi	Pengadaan Mesin Pemipil Jagung (Corn Sheller)	1	unit	Talago Jaya	Talago	Taeh Bukik	Payakumbuh
924	Produksi	Pengadaan Mesin Pemipil Jagung (Corn Sheller)	1	unit	Baluka Jaya	Tambun Ijuk	Koto Tengah Simalanggang	Payakumbuh
925	Produksi	Pengadaan Mesin Pemipil Jagung (Corn Sheller)	1	unit	Sinamar Baru	Tambun Ijuk	Koto Tengah Simalanggang	Payakumbuh
926	Produksi	Pengadaan Mesin Pemipil Jagung (Corn Sheller)	1	unit	Karya Guna	Tanjuang Mantih	Sungai Beringin	Payakumbuh
927	Produksi	Pengadaan Mesin Pemipil Jagung (Corn Sheller)	1	unit	Tanjung Harapan	Tanjuang Mantih	Sungai Beringin	Payakumbuh
928	Produksi	Pengadaan Mesin Pemipil Jagung (Corn Sheller)	1	unit	Sarumpun Kulik Manih	Atas	Situjuah Ladang Laweh	Situjuah Limo Nagari
929	Produksi	Pengadaan Mesin Pemipil Jagung (Corn Sheller)	1	unit	Melati	Banda Dalam	Situjuah Banda Dalam	Situjuah Limo Nagari
930	Produksi	Pengadaan Mesin Pemipil Jagung (Corn Sheller)	1	unit	Koto Tengah Saiyo	Bawah	Situjuah Ladang Laweh	Situjuah Limo Nagari
931	Produksi	Pengadaan Mesin Pemipil Jagung (Corn Sheller)	1	unit	Tuah Sakato	Bawah	Situjuah Ladang Laweh	Situjuah Limo Nagari
932	Produksi	Pengadaan Mesin Pemipil Jagung (Corn Sheller)	1	unit	Sepakat Maju	Bumbuang	Situjuah Batua	Situjuah Limo Nagari
933	Produksi	Pengadaan Mesin Pemipil Jagung (Corn Sheller)	1	unit	Tani Subur	Kubang Bungkok	Situjuah Batua	Situjuah Limo Nagari
934	Produksi	Pengadaan Mesin Pemipil Jagung (Corn Sheller)	1	unit	Kwt Puti Saiyo	Padang Jariang	Situjuah Gadang	Situjuah Limo Nagari
935	Produksi	Pengadaan Mesin Pemipil Jagung (Corn Sheller)	1	unit	Sepakat	Padang Jariang	Situjuah Gadang	Situjuah Limo Nagari
936	Produksi	Pengadaan Mesin Pemipil Jagung (Corn Sheller)	1	unit	Carano	Padang Kuniang	Situjuah Gadang	Situjuah Limo Nagari
937	Produksi	Pengadaan Mesin Pemipil Jagung (Corn Sheller)	1	unit	Maju Bersama	Padang Kuniang	Situjuah Gadang	Situjuah Limo Nagari
938	Produksi	Pengadaan Mesin Pemipil Jagung (Corn Sheller)	1	unit	Lingkar	Sialang	Tungkar	Situjuah Limo Nagari
939	Produksi	Pengadaan Mesin Pemipil Jagung (Corn Sheller)	1	unit	Goduang Sejahtera	Simantuang	Situjuah Gadang	Situjuah Limo Nagari
940	Produksi	Pengadaan Mesin Pemipil Jagung (Corn Sheller)	1	unit	Sadar	Situjuah Gadang	Situjuah Gadang	Situjuah Limo Nagari
941	Produksi	Pengadaan Mesin Pemipil Jagung (Corn Sheller)	1	unit	Gubas	Sungai Jilatang	Situjuah Banda Dalam	Situjuah Limo Nagari
942	Produksi	Pengadaan Mesin Pemipil Jagung (Corn Sheller)	1	unit	Lakuak Dama	Sungai Jilatang	Situjuah Banda Dalam	Situjuah Limo Nagari
943	Produksi	Pengadaan Mesin Pemipil Jagung (Corn Sheller)	1	unit	Malagiri	Talaweh	Situjuah Banda Dalam	Situjuah Limo Nagari
944	Produksi	Pengadaan Mesin Pemipil Jagung (Corn Sheller)	1	unit	Tapak Jaya	Tengah Padang	Situjuah Banda Dalam	Situjuah Limo Nagari
945	Produksi	Pengadaan Mesin Pemipil Jagung (Corn Sheller)	1	unit	Lembah Sago	Tanjuang Duo	Situjuah Gadang	Situjuah Limo Nagari
946	Produksi	Pengadaan Mesin Pemipil Jagung (Corn Sheller)	1	unit	Monggong Saiyo	Tanjuang Simantuang	Situjuah Gadang	Situjuah Limo Nagari
947	Produksi	Pengadaan Mesin Pemipil Jagung (Corn Sheller)	1	unit	Tabuah Tabuah	Ateh Koto	Sungai Rimbang	Suliki
948	Produksi	Pengadaan Mesin Pemipil Jagung (Corn Sheller)	1	unit	Agripina	Batang Linjuang	Tanjuang Bungo	Suliki
949	Produksi	Pengadaan Mesin Pemipil Jagung (Corn Sheller)	1	unit	Bukik Runcing	Batang Linjuang	Tanjuang Bungo	Suliki
950	Produksi	Pengadaan Mesin Pemipil Jagung (Corn Sheller)	1	unit	Gasdu Saiyo	Batang Linjuang	Tanjuang Bungo	Suliki
951	Produksi	Pengadaan Mesin Pemipil Jagung (Corn Sheller)	1	unit	Harapan Ibu	Batang Linjuang	Tanjuang Bungo	Suliki
952	Produksi	Pengadaan Mesin Pemipil Jagung (Corn Sheller)	1	unit	Ingin Makmur	Batang Linjuang	Tanjuang Bungo	Suliki
953	Produksi	Pengadaan Mesin Pemipil Jagung (Corn Sheller)	1	unit	Aia Tirih	Batu Bauk	Sungai Rimbang	Suliki
954	Produksi	Pengadaan Mesin Pemipil Jagung (Corn Sheller)	1	unit	Saiyo Sakato	Ekor Parit	Limbanang	Suliki
955	Produksi	Pengadaan Mesin Pemipil Jagung (Corn Sheller)	1	unit	Maju Jaya	Jariangar	Suliki	Suliki
956	Produksi	Pengadaan Mesin Pemipil Jagung (Corn Sheller)	1	unit	Subur Jaya	Jariangar	Suliki	Suliki
957	Produksi	Pengadaan Mesin Pemipil Jagung (Corn Sheller)	1	unit	Kampung Baru	Kampung Baru	Andiang	Suliki
958	Produksi	Pengadaan Mesin Pemipil Jagung (Corn Sheller)	1	unit	KWT Ingin Maju	Kampung Dalam	Limbanang	Suliki

No	PROGRAM	URAIAN KEGIATAN	SASARAN	SATUAN	KELOMPOK	JORONG	NAGARI	KECAMANTAN
959	Produksi	Pengadaan Mesin Pemipil Jagung (Corn Sheller)	1	unit	Andam Dewi	Lancaran	Tanjuang Bungo	Suliki
960	Produksi	Pengadaan Mesin Pemipil Jagung (Corn Sheller)	1	unit	Tani Subur	Limbanang Baruah	Limbanang	Suliki
961	Produksi	Pengadaan Mesin Pemipil Jagung (Corn Sheller)	1	unit	Semoga Berkah	Mudiak Liki	Kurai	Suliki
962	Produksi	Pengadaan Mesin Pemipil Jagung (Corn Sheller)	1	unit	Amanah	Padang Bungo	Andiang	Suliki
963	Produksi	Pengadaan Mesin Pemipil Jagung (Corn Sheller)	1	unit	Melati 1	Padang Bungo	Andiang	Suliki
964	Produksi	Pengadaan Mesin Pemipil Jagung (Corn Sheller)	1	unit	Pancar Sibokah	Sibokah	Andiang	Suliki
965	Produksi	Penyediaan Mesin Pengereng (Rotary Dryer)	1	unit	Cahaya Baru	Padang Panjang	Tanjung Haro Sikabu-kabu Padang Panjang	Luak
966	Produksi	Penyediaan Mesin Pengereng (Rotary Dryer)	1	unit	Lam Koto Indah	Tanjung Haro Utara	Tanjung Haro Sikabu-kabu Padang Panjang	Luak
967	Produksi	Penyediaan Mesin Pengereng (Rotary Dryer)	1	unit	Sakinah	Tanjung Haro Utara	Tanjung Haro Sikabu-kabu Padang Panjang	Luak
968	Produksi	Penyediaan Mesin Pengereng (Rotary Dryer)	1	unit	Sejahtera	Tanjung Haro Utara	Tanjung Haro Sikabu-kabu Padang Panjang	Luak
969	Produksi	Penyediaan Mesin Pengereng (Rotary Dryer)	1	unit	Semoga Berkah	Mudiak Liki	Kurai	Suliki
970	Produksi	Mesin Pengolah Tanah (Kultivator)	3	unit	Usaha Makmur	Beringin	Durian Gadang	Akabiluru
971	Produksi	Mesin Pengolah Tanah (Kultivator)	2	unit	Sasuai Sakato	Kapalo Koto	Durian Gadang	Akabiluru
972	Produksi	Mesin Pengolah Tanah (Kultivator)	2	unit	Sialang	Pauh Sangik	Pauh Sangik	Akabiluru
973	Produksi	Mesin Pengolah Tanah (Kultivator)	1	unit	Tunas Muda	Pauh Sangik	Pauh Sangik	Akabiluru
974	Produksi	Mesin Pengolah Tanah (Kultivator)	1	unit	Mitra Mandiri	Simpang ganti	Batu hampa	Akabiluru
975	Produksi	Mesin Pengolah Tanah (Kultivator)	1	unit	Terpadu	Soriak	Suayan	Akabiluru
976	Produksi	Mesin Pengolah Tanah (Kultivator)	1	unit	Cimpago Raya	Suayan Randah	Suayan	Akabiluru
977	Produksi	Mesin Pengolah Tanah (Kultivator)	1	unit	Maisyitah	Suayan Randah	Suayan	Akabiluru
978	Produksi	Mesin Pengolah Tanah (Kultivator)	1	unit	Sabar	Suayan Randah	Suayan	Akabiluru
979	Produksi	Mesin Pengolah Tanah (Kultivator)	1	unit	Bukit Permata	Suayan Sabar	Suayan	Akabiluru
980	Produksi	Mesin Pengolah Tanah (Kultivator)	1	unit	Wanita Harapan	Suayan Sabar	Suayan	Akabiluru
981	Produksi	Mesin Pengolah Tanah (Kultivator)	1	unit	Karya Baru	Ampang Gadang	Maek	Bukik Barisan
982	Produksi	Mesin Pengolah Tanah (Kultivator)	1	unit	Mekar Sari	Apar	Sungai Naniang	Bukik Barisan
983	Produksi	Mesin Pengolah Tanah (Kultivator)	1	unit	Bundo Kandung	Aur Duri	Maek	Bukik Barisan
984	Produksi	Mesin Pengolah Tanah (Kultivator)	1	unit	Arai Pinang	Bandaraik	Baruah Gunuang	Bukik Barisan
985	Produksi	Mesin Pengolah Tanah (Kultivator)	1	unit	Karya Saiyo	Baruah Gunuang 2	Baruah Gunuang	Bukik Barisan
986	Produksi	Mesin Pengolah Tanah (Kultivator)	1	unit	Maju Jaya	Batu Balabuah 1	Sungai Naniang	Bukik Barisan
987	Produksi	Mesin Pengolah Tanah (Kultivator)	3	unit	Ingin Jaya	Batu Balabuah 2	Sungai Naniang	Bukik Barisan
988	Produksi	Mesin Pengolah Tanah (Kultivator)	1	unit	KWT Padang Salereng	Batu Balabuah 2	Sungai Naniang	Bukik Barisan
989	Produksi	Mesin Pengolah Tanah (Kultivator)	2	unit	Puncak Jaya	Bukik Gambauk	Baruah Gunuang	Bukik Barisan
990	Produksi	Mesin Pengolah Tanah (Kultivator)	1	unit	Seirama	Bunga Tanjung	Maek	Bukik Barisan
991	Produksi	Mesin Pengolah Tanah (Kultivator)	1	unit	Bungo Padi	Guntuang	Banja Loweh	Bukik Barisan
992	Produksi	Mesin Pengolah Tanah (Kultivator)	1	unit	Harapan Bersama	Koto Gadang	Maek	Bukik Barisan
993	Produksi	Mesin Pengolah Tanah (Kultivator)	1	unit	Minang Saiyo	Koto Gadang	Maek	Bukik Barisan
994	Produksi	Mesin Pengolah Tanah (Kultivator)	1	unit	Kayu Cupang Saiyo	Koto Tinggi 2	Maek	Bukik Barisan
995	Produksi	Mesin Pengolah Tanah (Kultivator)	1	unit	Potai Sabatang	Koto Tinggi 2	Maek	Bukik Barisan
996	Produksi	Mesin Pengolah Tanah (Kultivator)	1	unit	Srikandi	Koto Tinggi 2	Maek	Bukik Barisan
997	Produksi	Mesin Pengolah Tanah (Kultivator)	1	unit	Karya bersama	Koto Tinggi 3	Maek	Bukik Barisan
998	Produksi	Mesin Pengolah Tanah (Kultivator)	1	unit	Pulau Indah	Koto Tinggi 3	Maek	Bukik Barisan
999	Produksi	Mesin Pengolah Tanah (Kultivator)	1	unit	Lobuah Silang	Koto Tinggi Tigo	Maek	Bukik Barisan
1000	Produksi	Mesin Pengolah Tanah (Kultivator)	1	unit	Sinar Harapan	Koto Tinggi Tigo	Maek	Bukik Barisan
1001	Produksi	Mesin Pengolah Tanah (Kultivator)	1	unit	Gonggo Lestari Jaya	Paninjauan	Koto Tengah	Bukik Barisan
1002	Produksi	Mesin Pengolah Tanah (Kultivator)	1	unit	Serba Guna	Pauh	Baruah Gunuang	Bukik Barisan
1003	Produksi	Mesin Pengolah Tanah (Kultivator)	1	unit	Semoga Berkah	Porontian	Baruah Gunuang	Bukik Barisan
1004	Produksi	Mesin Pengolah Tanah (Kultivator)	1	unit	Palo Lobuah	Ronah	Maek	Bukik Barisan
1005	Produksi	Mesin Pengolah Tanah (Kultivator)	1	unit	Sorosah	Ronah	Maek	Bukik Barisan
1006	Produksi	Mesin Pengolah Tanah (Kultivator)	1	unit	Tanjuang Pauah	Ronah	Maek	Bukik Barisan
1007	Produksi	Mesin Pengolah Tanah (Kultivator)	1	unit	Suka Maju	Sopan Tanah	Maek	Bukik Barisan
1008	Produksi	Mesin Pengolah Tanah (Kultivator)	1	unit	MPK	Ampang Gadang	Tujuh Koto Talago	Guguak
1009	Produksi	Mesin Pengolah Tanah (Kultivator)	1	unit	Multi Agro Jaya	Ampang Gadang	Tujuh Koto Talago	Guguak
1010	Produksi	Mesin Pengolah Tanah (Kultivator)	1	unit	Inovasi	Belubus	Sungai Talang	Guguak
1011	Produksi	Mesin Pengolah Tanah (Kultivator)	1	unit	Sejahtera	Belubus	Sungai Talang	Guguak
1012	Produksi	Mesin Pengolah Tanah (Kultivator)	1	unit	Buah Naga Sejahtera	Boncah	Simpang Sugiran	Guguak
1013	Produksi	Mesin Pengolah Tanah (Kultivator)	1	unit	Talao Indah	Boncah	Simpang Sugiran	Guguak
1014	Produksi	Mesin Pengolah Tanah (Kultivator)	1	unit	Baringin Sakti	Guguak	Guguak VIII Koto	Guguak
1015	Produksi	Mesin Pengolah Tanah (Kultivator)	1	unit	BAS	Koto Kaciek	Tujuh Koto Talago	Guguak
1016	Produksi	Mesin Pengolah Tanah (Kultivator)	1	unit	Pulau Sepakat	Koto Kaciek	Tujuh Koto Talago	Guguak
1017	Produksi	Mesin Pengolah Tanah (Kultivator)	1	unit	Sinamar	Koto Kaciek	Tujuh Koto Talago	Guguak
1018	Produksi	Mesin Pengolah Tanah (Kultivator)	1	unit	Sake Perintis	Kubang Tungkek	Guguak VIII Koto	Guguak
1019	Produksi	Mesin Pengolah Tanah (Kultivator)	1	unit	Maju Bersama	Kuranji	Guguak VIII Koto	Guguak
1020	Produksi	Mesin Pengolah Tanah (Kultivator)	1	unit	Usaha Bersama	Lokuang	Simpang Sugiran	Guguak
1021	Produksi	Mesin Pengolah Tanah (Kultivator)	1	unit	KWT Setia	Padang Jopang	Tujuh Koto Talago	Guguak
1022	Produksi	Mesin Pengolah Tanah (Kultivator)	1	unit	Sakato	Padang Jopang	Tujuh Koto Talago	Guguak

No	PROGRAM	URAIAN KEGIATAN	SASARAN	SATUAN	KELOMPOK	JORONG	NAGARI	KECAMANTAN
1023	Produksi	Mesin Pengolah Tanah (Kultivator)	1	unit	Latansa	Sipingai	Tujuh Koto Talago	Guguak
1024	Produksi	Mesin Pengolah Tanah (Kultivator)	1	unit	Pasie Saiyo	Talago	Tujuh Koto Talago	Guguak
1025	Produksi	Mesin Pengolah Tanah (Kultivator)	1	unit	Tanjung Indah	Tanjung Barulak	Kubang	Guguak
1026	Produksi	Mesin Pengolah Tanah (Kultivator)	1	unit	Tanjung Raya	Tanjung Jati	Tujuh Koto Talago	Guguak
1027	Produksi	Mesin Pengolah Tanah (Kultivator)	1	unit	Karisma	Taratak Kubang	Kubang	Guguak
1028	Produksi	Mesin Pengolah Tanah (Kultivator)	1	unit	Mekar Sejati	Taratak Kubang	Kubang	Guguak
1029	Produksi	Mesin Pengolah Tanah (Kultivator)	1	unit	Harapan Jaya	Ikan Banyak	Pandam Gadang	Gunuang Omeh
1030	Produksi	Mesin Pengolah Tanah (Kultivator)	1	unit	Tanjung Sinamar	Ikan Banyak	Pandam Gadang	Gunuang Omeh
1031	Produksi	Mesin Pengolah Tanah (Kultivator)	1	unit	Harapan Tani	Kampuang Muaro	Koto Tinggi	Gunuang Omeh
1032	Produksi	Mesin Pengolah Tanah (Kultivator)	1	unit	KR Batu Komba	Kampung Godang	Pandam Gadang	Gunuang Omeh
1033	Produksi	Mesin Pengolah Tanah (Kultivator)	1	unit	Bina Tani	Kampung Melayu	Koto Tinggi	Gunuang Omeh
1034	Produksi	Mesin Pengolah Tanah (Kultivator)	1	unit	Batu Godang	Kampung Patai	Pandam Gadang	Gunuang Omeh
1035	Produksi	Mesin Pengolah Tanah (Kultivator)	1	unit	Batu Kapur	Koto Marapak	Pandam Gadang	Gunuang Omeh
1036	Produksi	Mesin Pengolah Tanah (Kultivator)	1	unit	Samo Lamak	Koto Panjang	Pandam Gadang	Gunuang Omeh
1037	Produksi	Mesin Pengolah Tanah (Kultivator)	1	unit	Sakato	lakuang	Koto Tinggi	Gunuang Omeh
1038	Produksi	Mesin Pengolah Tanah (Kultivator)	1	unit	KWT Saiyo	Luak Bagak	Talang Anau	Gunuang Omeh
1039	Produksi	Mesin Pengolah Tanah (Kultivator)	1	unit	Bungo Seruni	Lubuk Aua	Koto Tinggi	Gunuang Omeh
1040	Produksi	Mesin Pengolah Tanah (Kultivator)	1	unit	Rancak Basamo	Lubuk Aua	Koto Tinggi	Gunuang Omeh
1041	Produksi	Mesin Pengolah Tanah (Kultivator)	1	unit	Terusan Dareh	Lubuk Aua	Koto Tinggi	Gunuang Omeh
1042	Produksi	Mesin Pengolah Tanah (Kultivator)	1	unit	Harapan Bersama	Pua Data	Koto Tinggi	Gunuang Omeh
1043	Produksi	Mesin Pengolah Tanah (Kultivator)	1	unit	Pinang Harapan	Pua Data	Koto Tinggi	Gunuang Omeh
1044	Produksi	Mesin Pengolah Tanah (Kultivator)	1	unit	Harapan Sejahtera	Simpang Padang	Talang Anau	Gunuang Omeh
1045	Produksi	Mesin Pengolah Tanah (Kultivator)	1	unit	Mitra Abadi	Simpang Padang	Talang Anau	Gunuang Omeh
1046	Produksi	Mesin Pengolah Tanah (Kultivator)	1	unit	Suka Maju	Simpang Padang	Talang Anau	Gunuang Omeh
1047	Produksi	Mesin Pengolah Tanah (Kultivator)	1	unit	Usaha Bersama	Simpang Padang	Talang Anau	Gunuang Omeh
1048	Produksi	Mesin Pengolah Tanah (Kultivator)	1	unit	Harapan Maju	Sungai Dadok	Koto Tinggi	Gunuang Omeh
1049	Produksi	Mesin Pengolah Tanah (Kultivator)	1	unit	Karya Maju Bersama	Sungai Dadok	Koto Tinggi	Gunuang Omeh
1050	Produksi	Mesin Pengolah Tanah (Kultivator)	1	unit	Pucuk Mudo	Sungai Dadok	Koto Tinggi	Gunuang Omeh
1051	Produksi	Mesin Pengolah Tanah (Kultivator)	1	unit	Tunggak Lansia	Sungai Lansiah	Koto Tinggi	Gunuang Omeh
1052	Produksi	Mesin Pengolah Tanah (Kultivator)	1	unit	Fajar Harapan	Sungai Mangkirai	Pandam Gadang	Gunuang Omeh
1053	Produksi	Mesin Pengolah Tanah (Kultivator)	1	unit	Ngalau Indah	Sungai Mangkirai	Pandam Gadang	Gunuang Omeh
1054	Produksi	Mesin Pengolah Tanah (Kultivator)	1	unit	Saba Mananti	Sungai Mangkirai	Pandam Gadang	Gunuang Omeh
1055	Produksi	Mesin Pengolah Tanah (Kultivator)	1	unit	Serba Usaha	Sungai Mangkirai	Pandam Gadang	Gunuang Omeh
1056	Produksi	Mesin Pengolah Tanah (Kultivator)	1	unit	KWT Bundo Saiyo	Sungai Siriah	Koto Tinggi	Gunuang Omeh
1057	Produksi	Mesin Pengolah Tanah (Kultivator)	1	unit	Tunas Muda	Sungai Siriah	Koto Tinggi	Gunuang Omeh
1058	Produksi	Mesin Pengolah Tanah (Kultivator)	1	unit	Berlian	Talang Anau	Talang Anau	Gunuang Omeh
1059	Produksi	Mesin Pengolah Tanah (Kultivator)	1	unit	Jefril Nata	Talang Anau	Talang Anau	Gunuang Omeh
1060	Produksi	Mesin Pengolah Tanah (Kultivator)	1	unit	Tuah Sakato	Talang Anau	Talang Anau	Gunuang Omeh
1061	Produksi	Mesin Pengolah Tanah (Kultivator)	1	unit	Gobah Somak Limau	Balai Cubadak	Taram	Harau
1062	Produksi	Mesin Pengolah Tanah (Kultivator)	1	unit	KWT Subur	Balai Pilubang	Pilubang	Harau
1063	Produksi	Mesin Pengolah Tanah (Kultivator)	1	unit	Sakinah	Balai Pilubang	Pilubang	Harau
1064	Produksi	Mesin Pengolah Tanah (Kultivator)	1	unit	Bina Lia	Gurun	Gurun	Harau
1065	Produksi	Mesin Pengolah Tanah (Kultivator)	1	unit	Pandan Saiyo	Koto Harau	Batu Balang	Harau
1066	Produksi	Mesin Pengolah Tanah (Kultivator)	1	unit	Baliak Bukik	Koto Malintang	Bukik Limbuku	Harau
1067	Produksi	Mesin Pengolah Tanah (Kultivator)	1	unit	Salingka Batang Piobang Tungka	Koto Malintang	Bukik Limbuku	Harau
1068	Produksi	Mesin Pengolah Tanah (Kultivator)	1	unit	Sinamar	Koto Malintang	Bukik Limbuku	Harau
1069	Produksi	Mesin Pengolah Tanah (Kultivator)	1	unit	Sinar Pagi	Koto Malintang	Bukik Limbuku	Harau
1070	Produksi	Mesin Pengolah Tanah (Kultivator)	1	unit	Somak Laweh	Koto Malintang	Bukik Limbuku	Harau
1071	Produksi	Mesin Pengolah Tanah (Kultivator)	1	unit	Rawang Jaya	Koto Tengah	Lubuak Batingkok	Harau
1072	Produksi	Mesin Pengolah Tanah (Kultivator)	1	unit	Bunga Desa	Landai	Harau	Harau
1073	Produksi	Mesin Pengolah Tanah (Kultivator)	1	unit	Berkah Basamo	Lubuak Batingkok	Lubuak Batingkok	Harau
1074	Produksi	Mesin Pengolah Tanah (Kultivator)	1	unit	Bundo Saiyo	Lubuak Batingkok	Lubuak Batingkok	Harau
1075	Produksi	Mesin Pengolah Tanah (Kultivator)	1	unit	Bungo Tanjung	Lubuak Batingkok	Lubuak Batingkok	Harau
1076	Produksi	Mesin Pengolah Tanah (Kultivator)	1	unit	Pauh Sakato	Lubuak Batingkok	Lubuak Batingkok	Harau
1077	Produksi	Mesin Pengolah Tanah (Kultivator)	1	unit	Setia Murni	Lubuak Batingkok	Lubuak Batingkok	Harau
1078	Produksi	Mesin Pengolah Tanah (Kultivator)	1	unit	Kubang Saiyo	Lubuak Jantan	Gurun	Harau
1079	Produksi	Mesin Pengolah Tanah (Kultivator)	1	unit	Harapan Baru	Padang Rantang	Koto Tuo	Harau
1080	Produksi	Mesin Pengolah Tanah (Kultivator)	1	unit	Jaso Tani	Padang Rantang	Koto Tuo	Harau
1081	Produksi	Mesin Pengolah Tanah (Kultivator)	1	unit	Saiyo Sakato	Padang Rantang	Koto Tuo	Harau
1082	Produksi	Mesin Pengolah Tanah (Kultivator)	1	unit	Usaha Subur	Pandan Ambacang	Batu Balang	Harau
1083	Produksi	Mesin Pengolah Tanah (Kultivator)	1	unit	Ihsan Terpadu	Parak Baru	Taram	Harau
1084	Produksi	Mesin Pengolah Tanah (Kultivator)	1	unit	Rhido	Parak Baru	Taram	Harau
1085	Produksi	Mesin Pengolah Tanah (Kultivator)	1	unit	Baballek Ka Dangau	Tanjung Ateh	Taram	Harau
1086	Produksi	Mesin Pengolah Tanah (Kultivator)	1	unit	Bukit Palano Sakato	Tanjung Ateh	Taram	Harau



No	PROGRAM	URAIAN KEGIATAN	SASARAN	SATUAN	KELOMPOK	JORONG	NAGARI	KECAMANTAN
1087	Produksi	Mesin Pengolah Tanah (Kultivator)	1	unit	Sawah Bakir	Tanjung Ateh	Taram	Harau
1088	Produksi	Mesin Pengolah Tanah (Kultivator)	1	unit	Jabar Nur	Tanjung Kubang	Taram	Harau
1089	Produksi	Mesin Pengolah Tanah (Kultivator)	1	unit	Talang Saiyo	Tarantang	Tarantang	Harau
1090	Produksi	Mesin Pengolah Tanah (Kultivator)	1	unit	Satampang Baniah	Tigo Alua	Batu Balang	Harau
1091	Produksi	Mesin Pengolah Tanah (Kultivator)	1	unit	Sejahtera Ibuda	Tigo Alua	Batu Balang	Harau
1092	Produksi	Mesin Pengolah Tanah (Kultivator)	1	unit	Maju Bersama	Tigo Balai	Lubuak Batingkok	Harau
1093	Produksi	Mesin Pengolah Tanah (Kultivator)	3	unit	Berkah	Tuo	Koto Tuo	Harau
1094	Produksi	Mesin Pengolah Tanah (Kultivator)	1	unit	Berkah Karya Mandiri	Bintungan Sakti	Durian Tinggi	Kapur IX
1095	Produksi	Mesin Pengolah Tanah (Kultivator)	1	unit	Boncah Osak	Bintungan Sakti	Durian Tinggi	Kapur IX
1096	Produksi	Mesin Pengolah Tanah (Kultivator)	1	unit	Cinta Maju	Bintungan Sakti	Durian Tinggi	Kapur IX
1097	Produksi	Mesin Pengolah Tanah (Kultivator)	1	unit	Kampung Panjang Saiyo	Bintungan Sakti	Durian Tinggi	Kapur IX
1098	Produksi	Mesin Pengolah Tanah (Kultivator)	1	unit	Sehati	Bintungan Sakti	Durian Tinggi	Kapur IX
1099	Produksi	Mesin Pengolah Tanah (Kultivator)	1	unit	Sepakat	Bintungan Sakti	Durian Tinggi	Kapur IX
1100	Produksi	Mesin Pengolah Tanah (Kultivator)	1	unit	Tapian Kapur	Bintungan Sakti	Durian Tinggi	Kapur IX
1101	Produksi	Mesin Pengolah Tanah (Kultivator)	1	unit	Harapan Tani	Duo Anau	Lubuak Alai	Kapur IX
1102	Produksi	Mesin Pengolah Tanah (Kultivator)	1	unit	Cemerlang	Galugua	Galugua	Kapur IX
1103	Produksi	Mesin Pengolah Tanah (Kultivator)	1	unit	Harapan Ibu	Galugua	Galugua	Kapur IX
1104	Produksi	Mesin Pengolah Tanah (Kultivator)	1	unit	Harapan Maju	Galugua	Galugua	Kapur IX
1105	Produksi	Mesin Pengolah Tanah (Kultivator)	1	unit	Keluarga Bersatu	Galugua	Galugua	Kapur IX
1106	Produksi	Mesin Pengolah Tanah (Kultivator)	1	unit	Tani Maju	Galugua	Galugua	Kapur IX
1107	Produksi	Mesin Pengolah Tanah (Kultivator)	1	unit	Usaha Bunda	Galugua	Galugua	Kapur IX
1108	Produksi	Mesin Pengolah Tanah (Kultivator)	1	unit	Panen Raya	Jorong Duo	Koto Bangun	Kapur IX
1109	Produksi	Mesin Pengolah Tanah (Kultivator)	1	unit	Wanita Mandiri	Jorong Satu	Koto Bangun	Kapur IX
1110	Produksi	Mesin Pengolah Tanah (Kultivator)	1	unit	Padi Sawah	Kampung Baru	Muaro Paiti	Kapur IX
1111	Produksi	Mesin Pengolah Tanah (Kultivator)	1	unit	Bangun Bersama	Kampung Dalam	Muaro Paiti	Kapur IX
1112	Produksi	Mesin Pengolah Tanah (Kultivator)	1	unit	Saiyo Sepakat	Koto Tinggi	Lubuak Alai	Kapur IX
1113	Produksi	Mesin Pengolah Tanah (Kultivator)	1	unit	KWT Sejati	Lubuak Koto	Sialang	Kapur IX
1114	Produksi	Mesin Pengolah Tanah (Kultivator)	1	unit	Saiyo Basamo	Lubuak Koto	Sialang	Kapur IX
1115	Produksi	Mesin Pengolah Tanah (Kultivator)	1	unit	Mangan Permai	Mangan	Galugua	Kapur IX
1116	Produksi	Mesin Pengolah Tanah (Kultivator)	1	unit	Mangan Sepakat	Mangan	Galugua	Kapur IX
1117	Produksi	Mesin Pengolah Tanah (Kultivator)	1	unit	Tanjuang Godang Sakato	Rona Bengek	Sialang	Kapur IX
1118	Produksi	Mesin Pengolah Tanah (Kultivator)	1	unit	Arah Pasti	Ronah Pembangunan	Durian Tinggi	Kapur IX
1119	Produksi	Mesin Pengolah Tanah (Kultivator)	5	unit	GAPOKTAN Buah Sakato	Ronah Pembangunan	Durian Tinggi	Kapur IX
1120	Produksi	Mesin Pengolah Tanah (Kultivator)	1	unit	Harapan Baru	Ronah Pembangunan	Durian Tinggi	Kapur IX
1121	Produksi	Mesin Pengolah Tanah (Kultivator)	1	unit	Koto Saiyo	Ronah Pembangunan	Durian Tinggi	Kapur IX
1122	Produksi	Mesin Pengolah Tanah (Kultivator)	1	unit	KWT Koto Gilingan	Ronah Pembangunan	Durian Tinggi	Kapur IX
1123	Produksi	Mesin Pengolah Tanah (Kultivator)	1	unit	Pisang Batu	Ronah Pembangunan	Durian Tinggi	Kapur IX
1124	Produksi	Mesin Pengolah Tanah (Kultivator)	1	unit	Wanita Tani	Ronah Pembangunan	Durian Tinggi	Kapur IX
1125	Produksi	Mesin Pengolah Tanah (Kultivator)	1	unit	KWT Harapan Kito Basamo	Sialang Atas	Sialang	Kapur IX
1126	Produksi	Mesin Pengolah Tanah (Kultivator)	1	unit	Sejahtera	Sialang Atas	Sialang	Kapur IX
1127	Produksi	Mesin Pengolah Tanah (Kultivator)	1	unit	KWT Melati	Tanjung bungo	Koto Lamo	Kapur IX
1128	Produksi	Mesin Pengolah Tanah (Kultivator)	1	unit	Sumber	Tanjung bungo	Koto Lamo	Kapur IX
1129	Produksi	Mesin Pengolah Tanah (Kultivator)	1	unit	Tanjung Lolo	Tanjung bungo	Koto Lamo	Kapur IX
1130	Produksi	Mesin Pengolah Tanah (Kultivator)	1	unit	Malayu Saiyo	Aie Randah	Balai Panjang	Lareh Sago Halaban
1131	Produksi	Mesin Pengolah Tanah (Kultivator)	1	unit	Al Hidayah	Balai Panjang	Balai Panjang	Lareh Sago Halaban
1132	Produksi	Mesin Pengolah Tanah (Kultivator)	1	unit	Lurah Balai	Balai Panjang	Balai Panjang	Lareh Sago Halaban
1133	Produksi	Mesin Pengolah Tanah (Kultivator)	1	unit	Sasro Bahu	Barak Lubang	Tanjuang Gadang	Lareh Sago Halaban
1134	Produksi	Mesin Pengolah Tanah (Kultivator)	1	unit	Cahaya Tani	Batu Payuang	Batu Payuang	Lareh Sago Halaban
1135	Produksi	Mesin Pengolah Tanah (Kultivator)	1	unit	Kato Saiyo	Batu Payuang	Batu Payuang	Lareh Sago Halaban
1136	Produksi	Mesin Pengolah Tanah (Kultivator)	1	unit	Sinar Mata Air	Batu Payuang	Batu Payuang	Lareh Sago Halaban
1137	Produksi	Mesin Pengolah Tanah (Kultivator)	1	unit	Puding Mas	Bulakan	Tanjuang Gadang	Lareh Sago Halaban
1138	Produksi	Mesin Pengolah Tanah (Kultivator)	1	unit	Semoga Jaya	Bulakan	Tanjuang Gadang	Lareh Sago Halaban
1139	Produksi	Mesin Pengolah Tanah (Kultivator)	1	unit	Tuah Sakato	Bulakan	Tanjuang Gadang	Lareh Sago Halaban
1140	Produksi	Mesin Pengolah Tanah (Kultivator)	1	unit	Tunas Jaya	Guguak	Ampalu	Lareh Sago Halaban
1141	Produksi	Mesin Pengolah Tanah (Kultivator)	1	unit	Maju Jaya	Kapalo Bukik	Batu Payuang	Lareh Sago Halaban
1142	Produksi	Mesin Pengolah Tanah (Kultivator)	1	unit	Piliang Jaya	Kapalo Bukik	Batu Payuang	Lareh Sago Halaban
1143	Produksi	Mesin Pengolah Tanah (Kultivator)	1	unit	Amak Awak	Kayu Tanam	Labuah Gunung	Lareh Sago Halaban
1144	Produksi	Mesin Pengolah Tanah (Kultivator)	1	unit	Beringin Sakti	Kayu Tanam	Labuah Gunung	Lareh Sago Halaban
1145	Produksi	Mesin Pengolah Tanah (Kultivator)	1	unit	Ambang Permai	Koto Malintang	Batu Payuang	Lareh Sago Halaban
1146	Produksi	Mesin Pengolah Tanah (Kultivator)	1	unit	Gemilau Senja	Koto Malintang	Balai Panjang	Lareh Sago Halaban
1147	Produksi	Mesin Pengolah Tanah (Kultivator)	1	unit	Subur	Koto Malintang	Balai Panjang	Lareh Sago Halaban
1148	Produksi	Mesin Pengolah Tanah (Kultivator)	1	unit	Malayu Saranguah Dayuang	Kubang Rasau	Balai Panjang	Lareh Sago Halaban
1149	Produksi	Mesin Pengolah Tanah (Kultivator)	1	unit	Matahari	Kubang Rasau	Balai Panjang	Lareh Sago Halaban
1150	Produksi	Mesin Pengolah Tanah (Kultivator)	1	unit	Saiyo Sakato	Kubang Rasau	Balai Panjang	Lareh Sago Halaban

No	PROGRAM	URAIAN KEGIATAN	SASARAN	SATUAN	KELOMPOK	JORONG	NAGARI	KECAMANTAN
1151	Produksi	Mesin Pengolah Tanah (Kultivator)	1	unit	Lareh Nan Panjang	Lambuak	Halaban	Lareh Sago Halaban
1152	Produksi	Mesin Pengolah Tanah (Kultivator)	1	unit	Lereng Indah	Lambuak	Halaban	Lareh Sago Halaban
1153	Produksi	Mesin Pengolah Tanah (Kultivator)	1	unit	Sabar Menanti	Lambuak	Halaban	Lareh Sago Halaban
1154	Produksi	Mesin Pengolah Tanah (Kultivator)	1	unit	Makmur	Lareh Nan Panjang	Batu Payuang	Lareh Sago Halaban
1155	Produksi	Mesin Pengolah Tanah (Kultivator)	1	unit	Pincuran Tujuh	Lareh Nan Panjang	Batu Payuang	Lareh Sago Halaban
1156	Produksi	Mesin Pengolah Tanah (Kultivator)	1	unit	Tiga Sejoli	Lareh Nan Panjang	Batu Payuang	Lareh Sago Halaban
1157	Produksi	Mesin Pengolah Tanah (Kultivator)	1	unit	Salingka Bukik	Lura Bukik	Balai Panjang	Lareh Sago Halaban
1158	Produksi	Mesin Pengolah Tanah (Kultivator)	1	unit	Putih Bungsu	Mangunai Tinggi	Ampalu	Lareh Sago Halaban
1159	Produksi	Mesin Pengolah Tanah (Kultivator)	1	unit	Suko Batani	Mangunai Tinggi	Ampalu	Lareh Sago Halaban
1160	Produksi	Mesin Pengolah Tanah (Kultivator)	1	unit	Barokah	Padang Auh	Ampalu	Lareh Sago Halaban
1161	Produksi	Mesin Pengolah Tanah (Kultivator)	1	unit	Kembang Jaya	Padang Auh	Ampalu	Lareh Sago Halaban
1162	Produksi	Mesin Pengolah Tanah (Kultivator)	1	unit	Maju bersama	Padang Auh	Ampalu	Lareh Sago Halaban
1163	Produksi	Mesin Pengolah Tanah (Kultivator)	1	unit	Maju Jaya	Padang Auh	Ampalu	Lareh Sago Halaban
1164	Produksi	Mesin Pengolah Tanah (Kultivator)	1	unit	Saiyo Sakato	Padang Balimbiang	Bukik Sikumpa	Lareh Sago Halaban
1165	Produksi	Mesin Pengolah Tanah (Kultivator)	1	unit	Saiyo	Padang Cubadak	Bukik Sikumpa	Lareh Sago Halaban
1166	Produksi	Mesin Pengolah Tanah (Kultivator)	1	unit	Panca Karya	Padang Tengah	Halaban	Lareh Sago Halaban
1167	Produksi	Mesin Pengolah Tanah (Kultivator)	1	unit	Subur Halaban	Padang Tengah	Halaban	Lareh Sago Halaban
1168	Produksi	Mesin Pengolah Tanah (Kultivator)	1	unit	Jasa Ibu	Padang Tengah Sialang	Batu Payuang	Lareh Sago Halaban
1169	Produksi	Mesin Pengolah Tanah (Kultivator)	1	unit	Padang Tengah Taruko	Padang Tengah Sialang	Batu Payuang	Lareh Sago Halaban
1170	Produksi	Mesin Pengolah Tanah (Kultivator)	1	unit	Subur	Padang Tengah Sialang	Batu Payuang	Lareh Sago Halaban
1171	Produksi	Mesin Pengolah Tanah (Kultivator)	1	unit	Senada	Pakan Rbaa'a	Batu Payuang	Lareh Sago Halaban
1172	Produksi	Mesin Pengolah Tanah (Kultivator)	1	unit	Mata Air	Sawah Luar	Balai Panjang	Lareh Sago Halaban
1173	Produksi	Mesin Pengolah Tanah (Kultivator)	1	unit	Aliklas	Simpang Ampek Balai Jariang	Labuah Gunung	Lareh Sago Halaban
1174	Produksi	Mesin Pengolah Tanah (Kultivator)	1	unit	Tani Saiyo	Simpang Ampek Balai Jariang	Labuah Gunung	Lareh Sago Halaban
1175	Produksi	Mesin Pengolah Tanah (Kultivator)	1	unit	Tanjung Aru	Simpang Ampek Balai Jariang	Labuah Gunung	Lareh Sago Halaban
1176	Produksi	Mesin Pengolah Tanah (Kultivator)	1	unit	Boncah Sakato	Subarang Aie	Batu Payuang	Lareh Sago Halaban
1177	Produksi	Mesin Pengolah Tanah (Kultivator)	1	unit	Mufakat	Subarang Aie	Batu Payuang	Lareh Sago Halaban
1178	Produksi	Mesin Pengolah Tanah (Kultivator)	1	unit	Sejahtera	Subarang Aie	Batu Payuang	Lareh Sago Halaban
1179	Produksi	Mesin Pengolah Tanah (Kultivator)	1	unit	KWT Putri Salju	Talawah	Labuah Gunung	Lareh Sago Halaban
1180	Produksi	Mesin Pengolah Tanah (Kultivator)	1	unit	Banda Gadang	Tampung Kodok	Balai Panjang	Lareh Sago Halaban
1181	Produksi	Mesin Pengolah Tanah (Kultivator)	1	unit	Makmur Bersama	Tampung Kodok	Balai Panjang	Lareh Sago Halaban
1182	Produksi	Mesin Pengolah Tanah (Kultivator)	1	unit	Pincuran Gadang	Tampung Kodok	Balai Panjang	Lareh Sago Halaban
1183	Produksi	Mesin Pengolah Tanah (Kultivator)	1	unit	Tampung Kodok Jaya	Tampung Kodok	Balai Panjang	Lareh Sago Halaban
1184	Produksi	Mesin Pengolah Tanah (Kultivator)	1	unit	GPD Saiyo	Taratak	Tanjung Gadang	Lareh Sago Halaban
1185	Produksi	Mesin Pengolah Tanah (Kultivator)	1	unit	Puncak Laya Lestrai	Taratak	Tanjung Gadang	Lareh Sago Halaban
1186	Produksi	Mesin Pengolah Tanah (Kultivator)	1	unit	Taratak Jaya	Taratak	Tanjung Gadang	Lareh Sago Halaban
1187	Produksi	Mesin Pengolah Tanah (Kultivator)	1	unit	Bundo Saiyo	Tareh	Balai Panjang	Lareh Sago Halaban
1188	Produksi	Mesin Pengolah Tanah (Kultivator)	1	unit	Pincuran Tujuh	Tareh	Balai Panjang	Lareh Sago Halaban
1189	Produksi	Mesin Pengolah Tanah (Kultivator)	1	unit	Segar	8 dan 12 Kampuang	Sei Kamuyang	Luak
1190	Produksi	Mesin Pengolah Tanah (Kultivator)	1	unit	Bungo Padi	Balai Gadang Ateh	Mungo	Luak
1191	Produksi	Mesin Pengolah Tanah (Kultivator)	1	unit	Fajar Menyingsing (Farming)	Balai Gadang Ateh	Mungo	Luak
1192	Produksi	Mesin Pengolah Tanah (Kultivator)	1	unit	Anjalai	Balai Gadang Bawah	Mungo	Luak
1193	Produksi	Mesin Pengolah Tanah (Kultivator)	1	unit	Jaya Karya Bersama	Batang Tabik	Sei Kamuyang	Luak
1194	Produksi	Mesin Pengolah Tanah (Kultivator)	1	unit	Tapian Mandi	Batang Tabik	Sei Kamuyang	Luak
1195	Produksi	Mesin Pengolah Tanah (Kultivator)	1	unit	Kumbang Saiyo	Batu Labi	Mungo	Luak
1196	Produksi	Mesin Pengolah Tanah (Kultivator)	1	unit	Merpati Putih	Batu Labi	Mungo	Luak
1197	Produksi	Mesin Pengolah Tanah (Kultivator)	1	unit	Lembah Sago	Bukik Gombak Situak	Mungo	Luak
1198	Produksi	Mesin Pengolah Tanah (Kultivator)	1	unit	Mawar Sarumpun	Bukik Gombak Situak	Mungo	Luak
1199	Produksi	Mesin Pengolah Tanah (Kultivator)	1	unit	Sumber Rezeki	Bukik Gombak Situak	Mungo	Luak
1200	Produksi	Mesin Pengolah Tanah (Kultivator)	1	unit	Bungo Tanjung	Bukit Gombak Situak	Mungo	Luak
1201	Produksi	Mesin Pengolah Tanah (Kultivator)	1	unit	Jabangsa	Galo Gandang	Andaleh	Luak
1202	Produksi	Mesin Pengolah Tanah (Kultivator)	1	unit	Dewi Sri	Indobaleh barat	Mungo	Luak
1203	Produksi	Mesin Pengolah Tanah (Kultivator)	1	unit	Bunga Tanjung	Indobaleh timur	Mungo	Luak
1204	Produksi	Mesin Pengolah Tanah (Kultivator)	1	unit	Subur Jaya	Kampuang Tengah	Andaleh	Luak
1205	Produksi	Mesin Pengolah Tanah (Kultivator)	1	unit	Tunas Subur	Kampuang Tengah	Andaleh	Luak
1206	Produksi	Mesin Pengolah Tanah (Kultivator)	1	unit	Luak Joki	Kapalo Koto	Andaleh	Luak
1207	Produksi	Mesin Pengolah Tanah (Kultivator)	1	unit	Taruko Indah	Kayu Bajajar Padang Laweh	Mungo	Luak
1208	Produksi	Mesin Pengolah Tanah (Kultivator)	1	unit	Sakato	Koto bakurang	Mungo	Luak
1209	Produksi	Mesin Pengolah Tanah (Kultivator)	1	unit	Suka Maju	Madang Kadok	Sei Kamuyang	Luak
1210	Produksi	Mesin Pengolah Tanah (Kultivator)	1	unit	Cahaya Baru	Padang Panjang	Tanjung Haro Sikabu-kabu Padang Panjang	Luak
1211	Produksi	Mesin Pengolah Tanah (Kultivator)	1	unit	Kwt Taruko	Padang Panjang	Tanjung Haro Sikabu-kabu Padang Panjang	Luak
1212	Produksi	Mesin Pengolah Tanah (Kultivator)	1	unit	Pinang Satampua	Pincuran Gandang	Andaleh	Luak
1213	Produksi	Mesin Pengolah Tanah (Kultivator)	1	unit	Sadar	Pincuran Gandang	Andaleh	Luak
1214	Produksi	Mesin Pengolah Tanah (Kultivator)	1	unit	KWT Pandan Wangi	Pincutan Tinggi	Mungo	Luak

No	PROGRAM	URAIAN KEGIATAN	SASARAN	SATUAN	KELOMPOK	JORONG	NAGARI	KECAMANTAN
1215	Produksi	Mesin Pengolah Tanah (Kultivator)	1	unit	Tunas Baru	Pincutan Tinggi	Mungo	Luak
1216	Produksi	Mesin Pengolah Tanah (Kultivator)	1	unit	Farming	Rageh	Sei Kamuyang	Luak
1217	Produksi	Mesin Pengolah Tanah (Kultivator)	1	unit	KWT Kabra Sago	Rageh	Sei Kamuyang	Luak
1218	Produksi	Mesin Pengolah Tanah (Kultivator)	1	unit	KWT Saiyo Sakato	Rageh	Sei Kamuyang	Luak
1219	Produksi	Mesin Pengolah Tanah (Kultivator)	1	unit	Nusa Indah	Rageh	Sei Kamuyang	Luak
1220	Produksi	Mesin Pengolah Tanah (Kultivator)	1	unit	Campago	Subaladuang	Sei Kamuyang	Luak
1221	Produksi	Mesin Pengolah Tanah (Kultivator)	1	unit	Flamboyan	Subaladuang	Sei Kamuyang	Luak
1222	Produksi	Mesin Pengolah Tanah (Kultivator)	1	unit	KWT Anggrek	Subaladuang	Sei Kamuyang	Luak
1223	Produksi	Mesin Pengolah Tanah (Kultivator)	1	unit	Talagundi	Tabiang	Sei Kamuyang	Luak
1224	Produksi	Mesin Pengolah Tanah (Kultivator)	1	unit	Tunas Muda	Tabiang	Sei Kamuyang	Luak
1225	Produksi	Mesin Pengolah Tanah (Kultivator)	1	unit	KWT Usaha Bersama	Tabing	Sei Kamuyang	Luak
1226	Produksi	Mesin Pengolah Tanah (Kultivator)	1	unit	Mekar Indah	Talaweh	Mungo	Luak
1227	Produksi	Mesin Pengolah Tanah (Kultivator)	1	unit	Sederhana	Talaweh	Mungo	Luak
1228	Produksi	Mesin Pengolah Tanah (Kultivator)	1	unit	Suka Damai Mandiri	Talaweh	Mungo	Luak
1229	Produksi	Mesin Pengolah Tanah (Kultivator)	1	unit	Barokah	Tanjung Haro Utara	Tanjung Haro Sikabu-kabu Padang Panjang	Luak
1230	Produksi	Mesin Pengolah Tanah (Kultivator)	1	unit	Lam Koto Indah	Tanjung Haro Utara	Tanjung Haro Sikabu-kabu Padang Panjang	Luak
1231	Produksi	Mesin Pengolah Tanah (Kultivator)	1	unit	Pandan Baduri	Tanjung Haro Utara	Tanjung Haro Sikabu-kabu Padang Panjang	Luak
1232	Produksi	Mesin Pengolah Tanah (Kultivator)	1	unit	Sakinah	Tanjung Haro Utara	Tanjung Haro Sikabu-kabu Padang Panjang	Luak
1233	Produksi	Mesin Pengolah Tanah (Kultivator)	1	unit	Sejahtera	Tanjung Haro Utara	Tanjung Haro Sikabu-kabu Padang Panjang	Luak
1234	Produksi	Mesin Pengolah Tanah (Kultivator)	1	unit	Tanjung Kaliang Star	Tanjung Kaliang	Sei Kamuyang	Luak
1235	Produksi	Mesin Pengolah Tanah (Kultivator)	1	unit	Harapan Tani	Jopang	Jopang Manganti	Mungka
1236	Produksi	Mesin Pengolah Tanah (Kultivator)	1	unit	Padang Sukses	Jopang	Jopang Manganti	Mungka
1237	Produksi	Mesin Pengolah Tanah (Kultivator)	1	unit	Setia Tani	Kampuang Tengah	Talang Maur	Mungka
1238	Produksi	Mesin Pengolah Tanah (Kultivator)	1	unit	Serba Usaha	Kampuang Tengah	Talang Maur	Mungka
1239	Produksi	Mesin Pengolah Tanah (Kultivator)	1	unit	Buraih Indah	Koto Tuo	Mungka	Mungka
1240	Produksi	Mesin Pengolah Tanah (Kultivator)	1	unit	Takanah Juo	Koto tuo	Mungka	Mungka
1241	Produksi	Mesin Pengolah Tanah (Kultivator)	1	unit	Pasiah Sakato	Labuah Tunggang	Simpang Kapuak	Mungka
1242	Produksi	Mesin Pengolah Tanah (Kultivator)	1	unit	Manganti II	Manganti	Jopang Manganti	Mungka
1243	Produksi	Mesin Pengolah Tanah (Kultivator)	1	unit	Muaro Saiyo	Manganti	Jopang Manganti	Mungka
1244	Produksi	Mesin Pengolah Tanah (Kultivator)	1	unit	Lontiak Sakato	Maur	Talang Maur	Mungka
1245	Produksi	Mesin Pengolah Tanah (Kultivator)	1	unit	Tunas Harapan	Maur	Talang Maur	Mungka
1246	Produksi	Mesin Pengolah Tanah (Kultivator)	2	unit	Boncah Takuluak	Padang batang korong bukik tongah	Sungai Antuan	Mungka
1247	Produksi	Mesin Pengolah Tanah (Kultivator)	1	unit	Luak Gantiang	Padang Koto Tuo	Mungka	Mungka
1248	Produksi	Mesin Pengolah Tanah (Kultivator)	1	unit	KWT Ingin Maju	Simpang Abu	Simpang Kapuak	Mungka
1249	Produksi	Mesin Pengolah Tanah (Kultivator)	1	unit	Luak Manggo	Simpang Abu	Simpang Kapuak	Mungka
1250	Produksi	Mesin Pengolah Tanah (Kultivator)	1	unit	The Komter	Simpang Abu	Simpang Kapuak	Mungka
1251	Produksi	Mesin Pengolah Tanah (Kultivator)	1	unit	Baruah Congkong	Simpang Godoang	Simpang Kapuak	Mungka
1252	Produksi	Mesin Pengolah Tanah (Kultivator)	1	unit	Sopan Saiyo	Sopan	Simpang Kapuak	Mungka
1253	Produksi	Mesin Pengolah Tanah (Kultivator)	1	unit	Simpang Tigo	Talang	Talang Maur	Mungka
1254	Produksi	Mesin Pengolah Tanah (Kultivator)	1	unit	Karya Bakti	Bukit Balah	Gunung Malintang	Pangkalan Koto Baru
1255	Produksi	Mesin Pengolah Tanah (Kultivator)	1	unit	Embun	Bukit Talau	Gunung Malintang	Pangkalan Koto Baru
1256	Produksi	Mesin Pengolah Tanah (Kultivator)	1	unit	Amanah	Panang	Tanjung Balit	Pangkalan Koto Baru
1257	Produksi	Mesin Pengolah Tanah (Kultivator)	2	unit	Bina Alam Lestari	Panang	Tanjung Balit	Pangkalan Koto Baru
1258	Produksi	Mesin Pengolah Tanah (Kultivator)	1	unit	Rona Sawah Sukses	Panang	Tanjung Balit	Pangkalan Koto Baru
1259	Produksi	Mesin Pengolah Tanah (Kultivator)	1	unit	Bunga Desa	Pulau Panjang	Tanjung Pauah	Pangkalan Koto Baru
1260	Produksi	Mesin Pengolah Tanah (Kultivator)	1	unit	Kenanga	Sabarang Pasa	Manggiling	Pangkalan Koto Baru
1261	Produksi	Mesin Pengolah Tanah (Kultivator)	1	unit	KWT Cempaka	Sabarang Pasa	Manggiling	Pangkalan Koto Baru
1262	Produksi	Mesin Pengolah Tanah (Kultivator)	1	unit	Ngalau Bersatu	Sopang	Pangkalan	Pangkalan Koto Baru
1263	Produksi	Mesin Pengolah Tanah (Kultivator)	1	unit	Ngalau Jaya	Sopang	Pangkalan	Pangkalan Koto Baru
1264	Produksi	Mesin Pengolah Tanah (Kultivator)	1	unit	KWT Kemuning	Ampang	Piobang	Payakumbuh
1265	Produksi	Mesin Pengolah Tanah (Kultivator)	1	unit	Rangking Padi	Ampang	Piobang	Payakumbuh
1266	Produksi	Mesin Pengolah Tanah (Kultivator)	1	unit	Simpang Durian	Ampang	Piobang	Payakumbuh
1267	Produksi	Mesin Pengolah Tanah (Kultivator)	1	unit	Harapan Kita	Balai Rupih	Simalanggang	Payakumbuh
1268	Produksi	Mesin Pengolah Tanah (Kultivator)	1	unit	Pemuda Setia	Balai Rupih	Simalanggang	Payakumbuh
1269	Produksi	Mesin Pengolah Tanah (Kultivator)	1	unit	Indah Sepakat	Guguak	Sungai Beringin	Payakumbuh
1270	Produksi	Mesin Pengolah Tanah (Kultivator)	1	unit	Sakato	Kapalo Koto	Koto Tengah Simalanggang	Payakumbuh
1271	Produksi	Mesin Pengolah Tanah (Kultivator)	1	unit	Semoga Jaya	Kapalo Koto	Koto Tengah Simalanggang	Payakumbuh
1272	Produksi	Mesin Pengolah Tanah (Kultivator)	1	unit	Karya Tani	Koto	Simalanggang	Payakumbuh
1273	Produksi	Mesin Pengolah Tanah (Kultivator)	1	unit	Rawang Saiyo	Koto	Simalanggang	Payakumbuh
1274	Produksi	Mesin Pengolah Tanah (Kultivator)	1	unit	Kapuak Saiyo	Koto Kociak	Tea Baruah	Payakumbuh
1275	Produksi	Mesin Pengolah Tanah (Kultivator)	1	unit	Namang Dua	Koto Kociak	Tea Baruah	Payakumbuh
1276	Produksi	Mesin Pengolah Tanah (Kultivator)	1	unit	Lubuak Gadang	Koto Puji	Tea Baruah	Payakumbuh
1277	Produksi	Mesin Pengolah Tanah (Kultivator)	1	unit	Lareh Saiyo	Lareh	Sungai Beringin	Payakumbuh
1278	Produksi	Mesin Pengolah Tanah (Kultivator)	1	unit	Sialang	Lareh Nan Panjang	Sungai Beringin	Payakumbuh



No	PROGRAM	URAIAN KEGIATAN	SASARAN	SATUAN	KELOMPOK	JORONG	NAGARI	KECAMANTAN
1279	Produksi	Mesin Pengolah Tanah (Kultivator)	1	unit	Makmur dan Jaya Organik	Padang Parik Panjang	Tea Baruah	Payakumbuh
1280	Produksi	Mesin Pengolah Tanah (Kultivator)	1	unit	Budi Daya	Parik Dalam	Tea Baruah	Payakumbuh
1281	Produksi	Mesin Pengolah Tanah (Kultivator)	1	unit	Rawang Indah	Parik Dalam	Tea Baruah	Payakumbuh
1282	Produksi	Mesin Pengolah Tanah (Kultivator)	1	unit	Rawang Padang	Parik Dalam	Tea Baruah	Payakumbuh
1283	Produksi	Mesin Pengolah Tanah (Kultivator)	1	unit	Beringin Permai	Parumpuang	Koto Baru Simalanggang	Payakumbuh
1284	Produksi	Mesin Pengolah Tanah (Kultivator)	1	unit	KWT Beringin	Parumpuang	Koto Baru Simalanggang	Payakumbuh
1285	Produksi	Mesin Pengolah Tanah (Kultivator)	1	unit	Jaruang	Tabek Panjang	Koto Baru Simalanggang	Payakumbuh
1286	Produksi	Mesin Pengolah Tanah (Kultivator)	1	unit	Ronah Saiyo III	Tabing Ranah	Simalanggang	Payakumbuh
1287	Produksi	Mesin Pengolah Tanah (Kultivator)	1	unit	Talago Jaya	Talago	Taeh Bukik	Payakumbuh
1288	Produksi	Mesin Pengolah Tanah (Kultivator)	1	unit	Baluka Jaya	Tambun Ijuk	Koto Tengah Simalanggang	Payakumbuh
1289	Produksi	Mesin Pengolah Tanah (Kultivator)	1	unit	Sinamar Baru	Tambun Ijuk	Koto Tengah Simalanggang	Payakumbuh
1290	Produksi	Mesin Pengolah Tanah (Kultivator)	1	unit	Karya Guna	Tanjuang Mantih	Sungai Beringin	Payakumbuh
1291	Produksi	Mesin Pengolah Tanah (Kultivator)	1	unit	Tanjung Harapan	Tanjuang Mantih	Sungai Beringin	Payakumbuh
1292	Produksi	Mesin Pengolah Tanah (Kultivator)	1	unit	Sarumpun Kulik Manih	Atas	Situjuah Ladang Laweh	Situjuah Limo Nagari
1293	Produksi	Mesin Pengolah Tanah (Kultivator)	1	unit	Melati	Banda Dalam	Situjuah Banda Dalam	Situjuah Limo Nagari
1294	Produksi	Mesin Pengolah Tanah (Kultivator)	1	unit	Sepakat Maju	Bumbuang	Situjuah Batua	Situjuah Limo Nagari
1295	Produksi	Mesin Pengolah Tanah (Kultivator)	1	unit	Satangcai Boneh	Koto	Situjuah Batua	Situjuah Limo Nagari
1296	Produksi	Mesin Pengolah Tanah (Kultivator)	1	unit	KWT Bundo Saiyo	Kubang Bungkok	Situjuah Batua	Situjuah Limo Nagari
1297	Produksi	Mesin Pengolah Tanah (Kultivator)	1	unit	Tani Subur	Kubang Bungkok	Situjuah Batua	Situjuah Limo Nagari
1298	Produksi	Mesin Pengolah Tanah (Kultivator)	1	unit	Koto Ranah	Lakung	Situjuah Batua	Situjuah Limo Nagari
1299	Produksi	Mesin Pengolah Tanah (Kultivator)	1	unit	KWT Mitra Bunda	Lakung	Situjuah Batua	Situjuah Limo Nagari
1300	Produksi	Mesin Pengolah Tanah (Kultivator)	1	unit	Kwt Puti Saiyo	Padang Jariang	Situjuah Gadang	Situjuah Limo Nagari
1301	Produksi	Mesin Pengolah Tanah (Kultivator)	1	unit	Sepakat	Padang Jariang	Situjuah Gadang	Situjuah Limo Nagari
1302	Produksi	Mesin Pengolah Tanah (Kultivator)	1	unit	Carano	Padang Kuniang	Situjuah Gadang	Situjuah Limo Nagari
1303	Produksi	Mesin Pengolah Tanah (Kultivator)	1	unit	Maju Bersama	Padang Kuniang	Situjuah Gadang	Situjuah Limo Nagari
1304	Produksi	Mesin Pengolah Tanah (Kultivator)	1	unit	Lingkar	Sialang	Tungkar	Situjuah Limo Nagari
1305	Produksi	Mesin Pengolah Tanah (Kultivator)	1	unit	Goduang Sejahtera	Simantuang	Situjuah Gadang	Situjuah Limo Nagari
1306	Produksi	Mesin Pengolah Tanah (Kultivator)	1	unit	Sadar	Situjuah Gadang	Situjuah Gadang	Situjuah Limo Nagari
1307	Produksi	Mesin Pengolah Tanah (Kultivator)	1	unit	Gubas	Sungai Jilatang	Situjuah Banda Dalam	Situjuah Limo Nagari
1308	Produksi	Mesin Pengolah Tanah (Kultivator)	1	unit	Lakuak Dama	Sungai Jilatang	Situjuah Banda Dalam	Situjuah Limo Nagari
1309	Produksi	Mesin Pengolah Tanah (Kultivator)	1	unit	Malagiri	Talaweh	Situjuah Banda Dalam	Situjuah Limo Nagari
1310	Produksi	Mesin Pengolah Tanah (Kultivator)	1	unit	Tapak Jaya	Tangah Padang	Situjuah Banda Dalam	Situjuah Limo Nagari
1311	Produksi	Mesin Pengolah Tanah (Kultivator)	1	unit	Lembah Sago	Tanjuang Duo	Situjuah Gadang	Situjuah Limo Nagari
1312	Produksi	Mesin Pengolah Tanah (Kultivator)	1	unit	Monggong Saiyo	Tanjuang Simantuang	Situjuah Gadang	Situjuah Limo Nagari
1313	Produksi	Mesin Pengolah Tanah (Kultivator)	1	unit	Ambacang Sakato	Tengah	Situjuah Batua	Situjuah Limo Nagari
1314	Produksi	Mesin Pengolah Tanah (Kultivator)	1	unit	Tabuah Tabuah	Ateh Koto	Sungai Rimbang	Suliki
1315	Produksi	Mesin Pengolah Tanah (Kultivator)	1	unit	Agripina	Batang Linjuang	Tanjuang Bungo	Suliki
1316	Produksi	Mesin Pengolah Tanah (Kultivator)	1	unit	Bukik Runcing	Batang Linjuang	Tanjuang Bungo	Suliki
1317	Produksi	Mesin Pengolah Tanah (Kultivator)	1	unit	Gasdu Saiyo	Batang Linjuang	Tanjuang Bungo	Suliki
1318	Produksi	Mesin Pengolah Tanah (Kultivator)	1	unit	Harapan Ibu	Batang Linjuang	Tanjuang Bungo	Suliki
1319	Produksi	Mesin Pengolah Tanah (Kultivator)	1	unit	Ingin Makmur	Batang Linjuang	Tanjuang Bungo	Suliki
1320	Produksi	Mesin Pengolah Tanah (Kultivator)	1	unit	Aia Tirih	Batu Bauk	Sungai Rimbang	Suliki
1321	Produksi	Mesin Pengolah Tanah (Kultivator)	1	unit	Saiyo Sakato	Ekor Parit	Limbanang	Suliki
1322	Produksi	Mesin Pengolah Tanah (Kultivator)	1	unit	Maju Jaya	Jariangar	Suliki	Suliki
1323	Produksi	Mesin Pengolah Tanah (Kultivator)	1	unit	Subur Jaya	Jariangar	Suliki	Suliki
1324	Produksi	Mesin Pengolah Tanah (Kultivator)	1	unit	Kampung Baru	Kampung Baru	Andiang	Suliki
1325	Produksi	Mesin Pengolah Tanah (Kultivator)	1	unit	KWT Ingin Maju	Kampung Dalam	Limbanang	Suliki
1326	Produksi	Mesin Pengolah Tanah (Kultivator)	1	unit	Tani Subur	Limbanang Baruah	Limbanang	Suliki
1327	Produksi	Mesin Pengolah Tanah (Kultivator)	1	unit	Semoga Berkah	Mudiak Liki	Kurai	Suliki
1328	Produksi	Mesin Pengolah Tanah (Kultivator)	1	unit	Amanah	Padang Bungo	Andiang	Suliki
1329	Produksi	Mesin Pengolah Tanah (Kultivator)	1	unit	Melati 1	Padang Bungo	Andiang	Suliki
1330	Produksi	Mesin Pengolah Tanah (Kultivator)	1	unit	Pancar Sibokah	Sibokah	Andiang	Suliki
1331	Produksi	Mesin Pengolah Tanah (Traktor Roda 4 Mini)	1	unit	Kapalo Banda	Tanjung Ateh	Taram	Harau
1332	Produksi	Mesin Pengolah Tanah (Traktor Roda 4 Mini)	1	unit	Bina Alam Lestari	Panang	Tanjung Balit	Pangkalan Koto Baru
1333	Produksi	Mesin Pengolah Tanah (Traktor Roda 4 Mini)	1	unit	Ngalau Bersatu	Sopang	Pangkalan	Pangkalan Koto Baru
1334	Produksi	Mesin Pengolah Tanah (Traktor Roda 4 Mini)	1	unit	Ngalau Jaya	Sopang	Pangkalan	Pangkalan Koto Baru
1335	Produksi	Mesin Pengolah Tanah (Traktor Roda 4 Mini)	1	unit	Semoga Berkah	Mudiak Liki	Kurai	Suliki
1336	Produksi	Bantuan Alat Penyiraman (Sprayer)	1	unit	Usaha Makmur	Beringin	Durian Gadang	Akabiluru
1337	Produksi	Bantuan Alat Penyiraman (Sprayer)	1	unit	Sasuai Sakato	Kapalo Koto	Durian Gadang	Akabiluru
1338	Produksi	Bantuan Alat Penyiraman (Sprayer)	1	unit	Hampanan Mungo Ateh	Koto Baru	Sariak Laweh	Akabiluru
1339	Produksi	Bantuan Alat Penyiraman (Sprayer)	1	unit	Akar Senggani	Nagari Gadang	Sariak Laweh	Akabiluru
1340	Produksi	Bantuan Alat Penyiraman (Sprayer)	2	unit	Sialang	Pauh Sangik	Pauh Sangik	Akabiluru
1341	Produksi	Bantuan Alat Penyiraman (Sprayer)	2	unit	Tunas Muda	Pauh Sangik	Pauh Sangik	Akabiluru
1342	Produksi	Bantuan Alat Penyiraman (Sprayer)	1	unit	Annisa	Sawah Padang	Sariak Laweh	Akabiluru

No	PROGRAM	URAIAN KEGIATAN	SASARAN	SATUAN	KELOMPOK	JORONG	NAGARI	KECAMANTAN
1343	Produksi	Bantuan Alat Penyiraman (Sprayer)	1	unit	Berkah	Sawah Padang	Sariak Laweh	Akabiluru
1344	Produksi	Bantuan Alat Penyiraman (Sprayer)	1	unit	Bukik Okok Sekitar	Sawah Padang	Sariak Laweh	Akabiluru
1345	Produksi	Bantuan Alat Penyiraman (Sprayer)	1	unit	Bulakan Sakato	Sawah Padang	Sariak Laweh	Akabiluru
1346	Produksi	Bantuan Alat Penyiraman (Sprayer)	1	unit	Jambak Saiyo	Sawah Padang	Sariak Laweh	Akabiluru
1347	Produksi	Bantuan Alat Penyiraman (Sprayer)	1	unit	Tanam Jaya	Sawah Padang	Sariak Laweh	Akabiluru
1348	Produksi	Bantuan Alat Penyiraman (Sprayer)	1	unit	Terpadu	Soriak	Suayan	Akabiluru
1349	Produksi	Bantuan Alat Penyiraman (Sprayer)	1	unit	Cimpago Raya	Suayan Randah	Suayan	Akabiluru
1350	Produksi	Bantuan Alat Penyiraman (Sprayer)	1	unit	Maisyitah	Suayan Randah	Suayan	Akabiluru
1351	Produksi	Bantuan Alat Penyiraman (Sprayer)	1	unit	Sabar	Suayan Randah	Suayan	Akabiluru
1352	Produksi	Bantuan Alat Penyiraman (Sprayer)	1	unit	Wanita Harapan	Suayan Sabar	Suayan	Akabiluru
1353	Produksi	Bantuan Alat Penyiraman (Sprayer)	1	unit	MPK	Ampang Gadang	Tujuh Koto Talago	Guguak
1354	Produksi	Bantuan Alat Penyiraman (Sprayer)	1	unit	Multi Agro Jaya	Ampang Gadang	Tujuh Koto Talago	Guguak
1355	Produksi	Bantuan Alat Penyiraman (Sprayer)	1	unit	BAS	Koto Kaciek	Tujuh Koto Talago	Guguak
1356	Produksi	Bantuan Alat Penyiraman (Sprayer)	1	unit	Pulau Sepakat	Koto Kaciek	Tujuh Koto Talago	Guguak
1357	Produksi	Bantuan Alat Penyiraman (Sprayer)	1	unit	Sinamar	Koto Kaciek	Tujuh Koto Talago	Guguak
1358	Produksi	Bantuan Alat Penyiraman (Sprayer)	1	unit	KWT Setia	Padang Jopang	Tujuh Koto Talago	Guguak
1359	Produksi	Bantuan Alat Penyiraman (Sprayer)	1	unit	Sakato	Padang Jopang	Tujuh Koto Talago	Guguak
1360	Produksi	Bantuan Alat Penyiraman (Sprayer)	1	unit	Latansa	Sipingai	Tujuh Koto Talago	Guguak
1361	Produksi	Bantuan Alat Penyiraman (Sprayer)	1	unit	Pasie Saiyo	Talago	Tujuh Koto Talago	Guguak
1362	Produksi	Bantuan Alat Penyiraman (Sprayer)	1	unit	Tanjung Indah	Tanjung Barulak	Kubang	Guguak
1363	Produksi	Bantuan Alat Penyiraman (Sprayer)	1	unit	Tanjung Raya	Tanjung Jati	Tujuh Koto Talago	Guguak
1364	Produksi	Bantuan Alat Penyiraman (Sprayer)	1	unit	Karisma	Taratak Kubang	Kubang	Guguak
1365	Produksi	Bantuan Alat Penyiraman (Sprayer)	1	unit	Mekar Sejati	Taratak Kubang	Kubang	Guguak
1366	Produksi	Bantuan Alat Penyiraman (Sprayer)	1	unit	Harapan Jaya	Ikan Banyak	Pandam Gadang	Gunuang Omeh
1367	Produksi	Bantuan Alat Penyiraman (Sprayer)	1	unit	Tanjung Sinamar	Ikan Banyak	Pandam Gadang	Gunuang Omeh
1368	Produksi	Bantuan Alat Penyiraman (Sprayer)	1	unit	KR Batu Komba	Kampung Godang	Pandam Gadang	Gunuang Omeh
1369	Produksi	Bantuan Alat Penyiraman (Sprayer)	1	unit	Batu Godang	Kampung Patai	Pandam Gadang	Gunuang Omeh
1370	Produksi	Bantuan Alat Penyiraman (Sprayer)	1	unit	Batu Kapur	Koto Marapak	Pandam Gadang	Gunuang Omeh
1371	Produksi	Bantuan Alat Penyiraman (Sprayer)	1	unit	Samo Lamak	Koto Panjang	Pandam Gadang	Gunuang Omeh
1372	Produksi	Bantuan Alat Penyiraman (Sprayer)	1	unit	Fajar Harapan	Sungai Mangkirai	Pandam Gadang	Gunuang Omeh
1373	Produksi	Bantuan Alat Penyiraman (Sprayer)	1	unit	Ngalau Indah	Sungai Mangkirai	Pandam Gadang	Gunuang Omeh
1374	Produksi	Bantuan Alat Penyiraman (Sprayer)	1	unit	Saba Mananti	Sungai Mangkirai	Pandam Gadang	Gunuang Omeh
1375	Produksi	Bantuan Alat Penyiraman (Sprayer)	1	unit	Serba Usaha	Sungai Mangkirai	Pandam Gadang	Gunuang Omeh
1376	Produksi	Bantuan Alat Penyiraman (Sprayer)	5	unit	Gobah Somak Limau	Balai Cubadak	Taram	Harau
1377	Produksi	Bantuan Alat Penyiraman (Sprayer)	2	unit	Rawang Jaya	Koto Tengah	Lubuak Batingkok	Harau
1378	Produksi	Bantuan Alat Penyiraman (Sprayer)	2	unit	Berkah Basamo	Lubuak Batingkok	Lubuak Batingkok	Harau
1379	Produksi	Bantuan Alat Penyiraman (Sprayer)	2	unit	Bundo Saiyo	Lubuak Batingkok	Lubuak Batingkok	Harau
1380	Produksi	Bantuan Alat Penyiraman (Sprayer)	2	unit	Bungo Tanjung	Lubuak Batingkok	Lubuak Batingkok	Harau
1381	Produksi	Bantuan Alat Penyiraman (Sprayer)	1	unit	Pauh Sakato	Lubuak Batingkok	Lubuak Batingkok	Harau
1382	Produksi	Bantuan Alat Penyiraman (Sprayer)	1	unit	Setia Murni	Lubuak Batingkok	Lubuak Batingkok	Harau
1383	Produksi	Bantuan Alat Penyiraman (Sprayer)	1	unit	Ihsan Terpadu	Parak Baru	Taram	Harau
1384	Produksi	Bantuan Alat Penyiraman (Sprayer)	1	unit	Sarasah	Parak Baru	Taram	Harau
1385	Produksi	Bantuan Alat Penyiraman (Sprayer)	5	unit	Babaliek Ka Dangau	Tanjung Ateh	Taram	Harau
1386	Produksi	Bantuan Alat Penyiraman (Sprayer)	1	unit	Bukit Palano Sakato	Tanjung Ateh	Taram	Harau
1387	Produksi	Bantuan Alat Penyiraman (Sprayer)	15	unit	Kapalo Banda	Tanjung Ateh	Taram	Harau
1388	Produksi	Bantuan Alat Penyiraman (Sprayer)	5	unit	Sawah Bakir	Tanjung Ateh	Taram	Harau
1389	Produksi	Bantuan Alat Penyiraman (Sprayer)	5	unit	Jabar Nur	Tanjung Kubang	Taram	Harau
1390	Produksi	Bantuan Alat Penyiraman (Sprayer)	1	unit	Maju Bersama	Tigo Balai	Lubuak Batingkok	Harau
1391	Produksi	Bantuan Alat Penyiraman (Sprayer)	1	unit	Harapan Tani	Duo Anau	Lubuak Alai	Kapur IX
1392	Produksi	Bantuan Alat Penyiraman (Sprayer)	1	unit	Cemerlang	Galugua	Galugua	Kapur IX
1393	Produksi	Bantuan Alat Penyiraman (Sprayer)	1	unit	Harapan Ibu	Galugua	Galugua	Kapur IX
1394	Produksi	Bantuan Alat Penyiraman (Sprayer)	1	unit	Harapan Maju	Galugua	Galugua	Kapur IX
1395	Produksi	Bantuan Alat Penyiraman (Sprayer)	1	unit	Keluarga Bersatu	Galugua	Galugua	Kapur IX
1396	Produksi	Bantuan Alat Penyiraman (Sprayer)	1	unit	Tani Maju	Galugua	Galugua	Kapur IX
1397	Produksi	Bantuan Alat Penyiraman (Sprayer)	1	unit	Usaha Bunda	Galugua	Galugua	Kapur IX
1398	Produksi	Bantuan Alat Penyiraman (Sprayer)	1	unit	Saiyo Sepakat	Koto Tinggi	Lubuak Alai	Kapur IX
1399	Produksi	Bantuan Alat Penyiraman (Sprayer)	1	unit	KWT Sejati	Lubuak Koto	Sialang	Kapur IX
1400	Produksi	Bantuan Alat Penyiraman (Sprayer)	1	unit	Saiyo Basamo	Lubuak Koto	Sialang	Kapur IX
1401	Produksi	Bantuan Alat Penyiraman (Sprayer)	1	unit	Tanjung Godang Sakato	Rona Bengek	Sialang	Kapur IX
1402	Produksi	Bantuan Alat Penyiraman (Sprayer)	1	unit	KWT Harapan Kito Basamo	Sialang Atas	Sialang	Kapur IX
1403	Produksi	Bantuan Alat Penyiraman (Sprayer)	1	unit	Sejahtera	Sialang Atas	Sialang	Kapur IX
1404	Produksi	Bantuan Alat Penyiraman (Sprayer)	1	unit	Makmur Bersama	Tampung Kodok	Balai Panjang	Lareh Sago Halaban
1405	Produksi	Bantuan Alat Penyiraman (Sprayer)	1	unit	Pincuran Gadang	Tampung Kodok	Balai Panjang	Lareh Sago Halaban
1406	Produksi	Bantuan Alat Penyiraman (Sprayer)	1	unit	Tampung Kodok Jaya	Tampung Kodok	Balai Panjang	Lareh Sago Halaban

No	PROGRAM	URAIAN KEGIATAN	SASARAN	SATUAN	KELOMPOK	JORONG	NAGARI	KECAMANTAN
1407	Produksi	Bantuan Alat Penyiraman (Sprayer)	1	unit	Segar	8 dan 12 Kampuang	Sei Kamuyang	Luak
1408	Produksi	Bantuan Alat Penyiraman (Sprayer)	5	unit	Bungo Padi	Balai Gadang Ateh	Mungo	Luak
1409	Produksi	Bantuan Alat Penyiraman (Sprayer)	2	unit	Fajar Menyingsing (Farming)	Balai Gadang Ateh	Mungo	Luak
1410	Produksi	Bantuan Alat Penyiraman (Sprayer)	5	unit	Anjalai	Balai Gadang Bawah	Mungo	Luak
1411	Produksi	Bantuan Alat Penyiraman (Sprayer)	1	unit	Jaya Karya Bersama	Batang Tabik	Sei Kamuyang	Luak
1412	Produksi	Bantuan Alat Penyiraman (Sprayer)	1	unit	Tapian Mandi	Batang Tabik	Sei Kamuyang	Luak
1413	Produksi	Bantuan Alat Penyiraman (Sprayer)	3	unit	Kumbang Saiyo	Batu Labi	Mungo	Luak
1414	Produksi	Bantuan Alat Penyiraman (Sprayer)	3	unit	Merpati Putih	Batu Labi	Mungo	Luak
1415	Produksi	Bantuan Alat Penyiraman (Sprayer)	3	unit	Lembah Sago	Bukik Gombak Situak	Mungo	Luak
1416	Produksi	Bantuan Alat Penyiraman (Sprayer)	3	unit	Mawar Sarumpun	Bukik Gombak Situak	Mungo	Luak
1417	Produksi	Bantuan Alat Penyiraman (Sprayer)	3	unit	Sumber Rezeki	Bukik Gombak Situak	Mungo	Luak
1418	Produksi	Bantuan Alat Penyiraman (Sprayer)	5	unit	Bungo Tanjung	Bukit Gombak Situak	Mungo	Luak
1419	Produksi	Bantuan Alat Penyiraman (Sprayer)	5	unit	Dewi Sri	Indobaleh barat	Mungo	Luak
1420	Produksi	Bantuan Alat Penyiraman (Sprayer)	5	unit	Bunga Tanjung	Indobaleh timur	Mungo	Luak
1421	Produksi	Bantuan Alat Penyiraman (Sprayer)	5	unit	Taruko Indah	Kayu Bajajar Padang Laweh	Mungo	Luak
1422	Produksi	Bantuan Alat Penyiraman (Sprayer)	2	unit	Sakato	Koto bakurang	Mungo	Luak
1423	Produksi	Bantuan Alat Penyiraman (Sprayer)	1	unit	Suka Maju	Madang Kadok	Sei Kamuyang	Luak
1424	Produksi	Bantuan Alat Penyiraman (Sprayer)	1	unit	Cahaya Baru	Padang Panjang	Tanjung Haro Sikabu-kabu Padang Panjang	Luak
1425	Produksi	Bantuan Alat Penyiraman (Sprayer)	1	unit	Kwt Taruko	Padang Panjang	Tanjung Haro Sikabu-kabu Padang Panjang	Luak
1426	Produksi	Bantuan Alat Penyiraman (Sprayer)	2	unit	KWT Pandan Wangi	Pincutan Tinggi	Mungo	Luak
1427	Produksi	Bantuan Alat Penyiraman (Sprayer)	2	unit	Tunas Baru	Pincutan Tinggi	Mungo	Luak
1428	Produksi	Bantuan Alat Penyiraman (Sprayer)	1	unit	Farming	Rageh	Sei Kamuyang	Luak
1429	Produksi	Bantuan Alat Penyiraman (Sprayer)	1	unit	KWT Kabra Sago	Rageh	Sei Kamuyang	Luak
1430	Produksi	Bantuan Alat Penyiraman (Sprayer)	1	unit	KWT Saiyo Sakato	Rageh	Sei Kamuyang	Luak
1431	Produksi	Bantuan Alat Penyiraman (Sprayer)	1	unit	Nusa Indah	Rageh	Sei Kamuyang	Luak
1432	Produksi	Bantuan Alat Penyiraman (Sprayer)	1	unit	Campago	Subaladuang	Sei Kamuyang	Luak
1433	Produksi	Bantuan Alat Penyiraman (Sprayer)	1	unit	Flamboyan	Subaladuang	Sei Kamuyang	Luak
1434	Produksi	Bantuan Alat Penyiraman (Sprayer)	1	unit	KWT Anggrek	Subaladuang	Sei Kamuyang	Luak
1435	Produksi	Bantuan Alat Penyiraman (Sprayer)	1	unit	Talagundi	Tabiang	Sei Kamuyang	Luak
1436	Produksi	Bantuan Alat Penyiraman (Sprayer)	1	unit	Tunas Muda	Tabiang	Sei Kamuyang	Luak
1437	Produksi	Bantuan Alat Penyiraman (Sprayer)	1	unit	KWT Usaha Bersama	Tabing	Sei Kamuyang	Luak
1438	Produksi	Bantuan Alat Penyiraman (Sprayer)	2	unit	Mekar Indah	Talaweh	Mungo	Luak
1439	Produksi	Bantuan Alat Penyiraman (Sprayer)	2	unit	Sederhana	Talaweh	Mungo	Luak
1440	Produksi	Bantuan Alat Penyiraman (Sprayer)	2	unit	Suka Damai Mandiri	Talaweh	Mungo	Luak
1441	Produksi	Bantuan Alat Penyiraman (Sprayer)	1	unit	Barokah	Tanjung Haro Utara	Tanjung Haro Sikabu-kabu Padang Panjang	Luak
1442	Produksi	Bantuan Alat Penyiraman (Sprayer)	1	unit	Lam Koto Indah	Tanjung Haro Utara	Tanjung Haro Sikabu-kabu Padang Panjang	Luak
1443	Produksi	Bantuan Alat Penyiraman (Sprayer)	1	unit	Pandan Baduri	Tanjung Haro Utara	Tanjung Haro Sikabu-kabu Padang Panjang	Luak
1444	Produksi	Bantuan Alat Penyiraman (Sprayer)	1	unit	Sakinah	Tanjung Haro Utara	Tanjung Haro Sikabu-kabu Padang Panjang	Luak
1445	Produksi	Bantuan Alat Penyiraman (Sprayer)	10	unit	Sejahtera	Tanjung Haro Utara	Tanjung Haro Sikabu-kabu Padang Panjang	Luak
1446	Produksi	Bantuan Alat Penyiraman (Sprayer)	1	unit	Tanjung Kaliang Star	Tanjung Kaliang	Sei Kamuyang	Luak
1447	Produksi	Bantuan Alat Penyiraman (Sprayer)	10	unit	Boncah Takuluak	Padang batang korong bukik tongah	Sungai Antuan	Mungka
1448	Produksi	Bantuan Alat Penyiraman (Sprayer)	5	unit	Saiyo Rambek	Simpang tigo kenanga	Sungai Antuan	Mungka
1449	Produksi	Bantuan Alat Penyiraman (Sprayer)	1	unit	Tuah Sakato	Banjar Ranah	Pangkalan	Pangkalan Koto Baru
1450	Produksi	Bantuan Alat Penyiraman (Sprayer)	5	unit	Semoga Maju	Lubuk Nago	Pangkalan	Pangkalan Koto Baru
1451	Produksi	Bantuan Alat Penyiraman (Sprayer)	1	unit	Amanah	Panang	Tanjung Balit	Pangkalan Koto Baru
1452	Produksi	Bantuan Alat Penyiraman (Sprayer)	8	unit	Rona Sawah Sukses	Panang	Tanjung Balit	Pangkalan Koto Baru
1453	Produksi	Bantuan Alat Penyiraman (Sprayer)	1	unit	Bunga Desa	Pulau Panjang	Tanjung Pauah	Pangkalan Koto Baru
1454	Produksi	Bantuan Alat Penyiraman (Sprayer)	1	unit	Berkah Tani	Ampang	Piobang	Payakumbuh
1455	Produksi	Bantuan Alat Penyiraman (Sprayer)	1	unit	Jaya Bersama	Ampang	Piobang	Payakumbuh
1456	Produksi	Bantuan Alat Penyiraman (Sprayer)	1	unit	KWT Kemuning	Ampang	Piobang	Payakumbuh
1457	Produksi	Bantuan Alat Penyiraman (Sprayer)	2	unit	Simpang Durian	Ampang	Piobang	Payakumbuh
1458	Produksi	Bantuan Alat Penyiraman (Sprayer)	4	unit	Harapan Kita	Balai Rupih	Simalanggang	Payakumbuh
1459	Produksi	Bantuan Alat Penyiraman (Sprayer)	4	unit	Pemuda Setia	Balai Rupih	Simalanggang	Payakumbuh
1460	Produksi	Bantuan Alat Penyiraman (Sprayer)	1	unit	Sakato	Kapalo Koto	Koto Tengah Simalanggang	Payakumbuh
1461	Produksi	Bantuan Alat Penyiraman (Sprayer)	5	unit	Semoga Jaya	Kapalo Koto	Koto Tengah Simalanggang	Payakumbuh
1462	Produksi	Bantuan Alat Penyiraman (Sprayer)	6	unit	Karya Tani	Koto	Simalanggang	Payakumbuh
1463	Produksi	Bantuan Alat Penyiraman (Sprayer)	5	unit	Rawang Saiyo	Koto	Simalanggang	Payakumbuh
1464	Produksi	Bantuan Alat Penyiraman (Sprayer)	5	unit	Kapuak Saiyo	Koto Kociak	Tea Baruah	Payakumbuh
1465	Produksi	Bantuan Alat Penyiraman (Sprayer)	5	unit	Namang Dua	Koto Kociak	Tea Baruah	Payakumbuh
1466	Produksi	Bantuan Alat Penyiraman (Sprayer)	5	unit	Lubuak Gadang	Koto Puji	Tea Baruah	Payakumbuh
1467	Produksi	Bantuan Alat Penyiraman (Sprayer)	5	unit	Makmur dan Jaya Organik	Padang Parik Panjang	Tea Baruah	Payakumbuh
1468	Produksi	Bantuan Alat Penyiraman (Sprayer)	5	unit	Budi Daya	Parik Dalam	Tea Baruah	Payakumbuh
1469	Produksi	Bantuan Alat Penyiraman (Sprayer)	5	unit	Rawang Indah	Parik Dalam	Tea Baruah	Payakumbuh
1470	Produksi	Bantuan Alat Penyiraman (Sprayer)	5	unit	Rawang Padang	Parik Dalam	Tea Baruah	Payakumbuh



No	PROGRAM	URAIAN KEGIATAN	SASARAN	SATUAN	KELOMPOK	JORONG	NAGARI	KECAMANTAN
1471	Produksi	Bantuan Alat Penyiraman (Sprayer)	1	unit	Piobang saiyo	Piobang	Piobang	Payakumbuh
1472	Produksi	Bantuan Alat Penyiraman (Sprayer)	2	unit	Ronah Saiyo III	Tabing Ranah	Simalanggang	Payakumbuh
1473	Produksi	Bantuan Alat Penyiraman (Sprayer)	1	unit	Baluka Jaya	Tambun Ijuk	Koto Tengah Simalanggang	Payakumbuh
1474	Produksi	Bantuan Alat Penyiraman (Sprayer)	1	unit	Sinamar Baru	Tambun Ijuk	Koto Tengah Simalanggang	Payakumbuh
1475	Produksi	Bantuan Alat Penyiraman (Sprayer)	1	unit	Melati	Banda Dalam	Situjuah Banda Dalam	Situjuah Limo Nagari
1476	Produksi	Bantuan Alat Penyiraman (Sprayer)	1	unit	Tani Subur	Kubang Bungkok	Situjuah Batua	Situjuah Limo Nagari
1477	Produksi	Bantuan Alat Penyiraman (Sprayer)	1	unit	Kwt Putri Saiyo	Padang Jariang	Situjuah Gadang	Situjuah Limo Nagari
1478	Produksi	Bantuan Alat Penyiraman (Sprayer)	1	unit	Sepakat	Padang Jariang	Situjuah Gadang	Situjuah Limo Nagari
1479	Produksi	Bantuan Alat Penyiraman (Sprayer)	1	unit	Carano	Padang Kuniang	Situjuah Gadang	Situjuah Limo Nagari
1480	Produksi	Bantuan Alat Penyiraman (Sprayer)	1	unit	Maju Bersama	Padang Kuniang	Situjuah Gadang	Situjuah Limo Nagari
1481	Produksi	Bantuan Alat Penyiraman (Sprayer)	1	unit	Lingkar	Sialang	Tungkar	Situjuah Limo Nagari
1482	Produksi	Bantuan Alat Penyiraman (Sprayer)	1	unit	Goduang Sejahtera	Simantuang	Situjuah Gadang	Situjuah Limo Nagari
1483	Produksi	Bantuan Alat Penyiraman (Sprayer)	1	unit	Sadar	Situjuah Gadang	Situjuah Gadang	Situjuah Limo Nagari
1484	Produksi	Bantuan Alat Penyiraman (Sprayer)	1	unit	Gubas	Sungai Jilatang	Situjuah Banda Dalam	Situjuah Limo Nagari
1485	Produksi	Bantuan Alat Penyiraman (Sprayer)	1	unit	Lakuak Dama	Sungai Jilatang	Situjuah Banda Dalam	Situjuah Limo Nagari
1486	Produksi	Bantuan Alat Penyiraman (Sprayer)	1	unit	Malagiri	Talaweh	Situjuah Banda Dalam	Situjuah Limo Nagari
1487	Produksi	Bantuan Alat Penyiraman (Sprayer)	1	unit	Tapak Jaya	Tengah Padang	Situjuah Banda Dalam	Situjuah Limo Nagari
1488	Produksi	Bantuan Alat Penyiraman (Sprayer)	1	unit	Lembah Sago	Tanjuang Duo	Situjuah Gadang	Situjuah Limo Nagari
1489	Produksi	Bantuan Alat Penyiraman (Sprayer)	1	unit	Monggong Saiyo	Tanjuang Simantuang	Situjuah Gadang	Situjuah Limo Nagari
1490	Produksi	Bantuan Alat Penyiraman (Sprayer)	1	unit	Maju Jaya	Jariangar	Suliki	Suliki
1491	Produksi	Bantuan Alat Penyiraman (Sprayer)	1	unit	Subur Jaya	Jariangar	Suliki	Suliki
1492	Produksi	Bantuan Alat Penyiraman (Sprayer)	1	unit	Semoga Berkah	Mudiak Liki	Kurai	Suliki
1493	Produksi	Bantuan Alat Penyiraman (Sprayer)	1	unit	Amanah	Padang Bungo	Andiang	Suliki
1494	Produksi	Bantuan Mesin Potong Rumput	1	unit	Mitra Mandiri	Simpang ganti	Batu hampa	Akabiluru
1495	Produksi	Bantuan Mesin Potong Rumput	1	unit	Terpadu	Soriak	Suayan	Akabiluru
1496	Produksi	Bantuan Mesin Potong Rumput	1	unit	Cimpago Raya	Suayan Randah	Suayan	Akabiluru
1497	Produksi	Bantuan Mesin Potong Rumput	1	unit	Maisyitah	Suayan Randah	Suayan	Akabiluru
1498	Produksi	Bantuan Mesin Potong Rumput	1	unit	Sabar	Suayan Randah	Suayan	Akabiluru
1499	Produksi	Bantuan Mesin Potong Rumput	1	unit	Bukit Permata	Suayan Sabar	Suayan	Akabiluru
1500	Produksi	Bantuan Mesin Potong Rumput	1	unit	Wanita Harapan	Suayan Sabar	Suayan	Akabiluru
1501	Produksi	Bantuan Mesin Potong Rumput	1	unit	MPK	Ampang Gadang	Tujuah Koto Talago	Guguak
1502	Produksi	Bantuan Mesin Potong Rumput	1	unit	Multi Agro Jaya	Ampang Gadang	Tujuah Koto Talago	Guguak
1503	Produksi	Bantuan Mesin Potong Rumput	1	unit	Inovasi	Belubus	Sungai Talang	Guguak
1504	Produksi	Bantuan Mesin Potong Rumput	1	unit	Sejahtera	Belubus	Sungai Talang	Guguak
1505	Produksi	Bantuan Mesin Potong Rumput	1	unit	Baringin Sakti	Guguak	Guguak VIII Koto	Guguak
1506	Produksi	Bantuan Mesin Potong Rumput	1	unit	BAS	Koto Kaciek	Tujuah Koto Talago	Guguak
1507	Produksi	Bantuan Mesin Potong Rumput	1	unit	Pulau Sepakat	Koto Kaciek	Tujuah Koto Talago	Guguak
1508	Produksi	Bantuan Mesin Potong Rumput	1	unit	Sinamar	Koto Kaciek	Tujuah Koto Talago	Guguak
1509	Produksi	Bantuan Mesin Potong Rumput	1	unit	Sake Perintis	Kubang Tungkek	Guguak VIII Koto	Guguak
1510	Produksi	Bantuan Mesin Potong Rumput	1	unit	Maju Bersama	Kuranji	Guguak VIII Koto	Guguak
1511	Produksi	Bantuan Mesin Potong Rumput	1	unit	KWT Setia	Padang Jopang	Tujuah Koto Talago	Guguak
1512	Produksi	Bantuan Mesin Potong Rumput	1	unit	Sakato	Padang Jopang	Tujuah Koto Talago	Guguak
1513	Produksi	Bantuan Mesin Potong Rumput	1	unit	Latansa	Sipingai	Tujuah Koto Talago	Guguak
1514	Produksi	Bantuan Mesin Potong Rumput	1	unit	Pasie Saiyo	Talago	Tujuah Koto Talago	Guguak
1515	Produksi	Bantuan Mesin Potong Rumput	1	unit	Tanjuang Indah	Tanjung Barulak	Kubang	Guguak
1516	Produksi	Bantuan Mesin Potong Rumput	1	unit	Tanjuang Raya	Tanjung Jati	Tujuah Koto Talago	Guguak
1517	Produksi	Bantuan Mesin Potong Rumput	1	unit	Karisma	Taratak Kubang	Kubang	Guguak
1518	Produksi	Bantuan Mesin Potong Rumput	1	unit	Mekar Sejati	Taratak Kubang	Kubang	Guguak
1519	Produksi	Bantuan Mesin Potong Rumput	1	unit	Harapan Tani	Kampuang Muaro	Koto Tinggi	Gunuang Omeh
1520	Produksi	Bantuan Mesin Potong Rumput	1	unit	Bina Tani	Kampung Melayu	Koto Tinggi	Gunuang Omeh
1521	Produksi	Bantuan Mesin Potong Rumput	1	unit	Sakato	lakuang	Koto Tinggi	Gunuang Omeh
1522	Produksi	Bantuan Mesin Potong Rumput	1	unit	KWT Saiyo	Luak Bagak	Talang Anau	Gunuang Omeh
1523	Produksi	Bantuan Mesin Potong Rumput	1	unit	Bungo Seruni	Lubuk Aua	Koto Tinggi	Gunuang Omeh
1524	Produksi	Bantuan Mesin Potong Rumput	1	unit	Rancak Basamo	Lubuk Aua	Koto Tinggi	Gunuang Omeh
1525	Produksi	Bantuan Mesin Potong Rumput	1	unit	Terusan Dareh	Lubuk Aua	Koto Tinggi	Gunuang Omeh
1526	Produksi	Bantuan Mesin Potong Rumput	1	unit	Harapan Bersama	Pua Data	Koto Tinggi	Gunuang Omeh
1527	Produksi	Bantuan Mesin Potong Rumput	1	unit	Pinang Harapan	Pua Data	Koto Tinggi	Gunuang Omeh
1528	Produksi	Bantuan Mesin Potong Rumput	1	unit	Harapan Sejahtera	Simpang Padang	Talang Anau	Gunuang Omeh
1529	Produksi	Bantuan Mesin Potong Rumput	1	unit	Mitra Abadi	Simpang Padang	Talang Anau	Gunuang Omeh
1530	Produksi	Bantuan Mesin Potong Rumput	1	unit	Suka Maju	Simpang Padang	Talang Anau	Gunuang Omeh
1531	Produksi	Bantuan Mesin Potong Rumput	1	unit	Usaha Bersama	Simpang Padang	Talang Anau	Gunuang Omeh
1532	Produksi	Bantuan Mesin Potong Rumput	1	unit	Harapan Maju	Sungai Dadok	Koto Tinggi	Gunuang Omeh
1533	Produksi	Bantuan Mesin Potong Rumput	1	unit	Karya Maju Bersama	Sungai Dadok	Koto Tinggi	Gunuang Omeh
1534	Produksi	Bantuan Mesin Potong Rumput	1	unit	Pucuak Mudo	Sungai Dadok	Koto Tinggi	Gunuang Omeh

No	PROGRAM	URAIAN KEGIATAN	SASARAN	SATUAN	KELOMPOK	JORONG	NAGARI	KECAMANTAN
1535	Produksi	Bantuan Mesin Potong Rumput	1	unit	Tunggak Lansia	Sungai Lansiah	Koto Tinggi	Gunuang Omeh
1536	Produksi	Bantuan Mesin Potong Rumput	1	unit	KWT Bundo Saiyo	Sungai Siriah	Koto Tinggi	Gunuang Omeh
1537	Produksi	Bantuan Mesin Potong Rumput	1	unit	Tunas Muda	Sungai Siriah	Koto Tinggi	Gunuang Omeh
1538	Produksi	Bantuan Mesin Potong Rumput	1	unit	Berlian	Talang Anau	Talang Anau	Gunuang Omeh
1539	Produksi	Bantuan Mesin Potong Rumput	1	unit	Jefril Nata	Talang Anau	Talang Anau	Gunuang Omeh
1540	Produksi	Bantuan Mesin Potong Rumput	1	unit	Tuah Sakato	Talang Anau	Talang Anau	Gunuang Omeh
1541	Produksi	Bantuan Mesin Potong Rumput	2	unit	Gobah Somak Limau	Balai Cubadak	Taram	Harau
1542	Produksi	Bantuan Mesin Potong Rumput	1	unit	Bina Lia	Gurun	Gurun	Harau
1543	Produksi	Bantuan Mesin Potong Rumput	1	unit	Pandan Saiyo	Koto Harau	Batu Balang	Harau
1544	Produksi	Bantuan Mesin Potong Rumput	1	unit	Rawang Jaya	Koto Tengah	Lubuak Batingkok	Harau
1545	Produksi	Bantuan Mesin Potong Rumput	1	unit	Berkah Basamo	Lubuak Batingkok	Lubuak Batingkok	Harau
1546	Produksi	Bantuan Mesin Potong Rumput	1	unit	Bundo Saiyo	Lubuak Batingkok	Lubuak Batingkok	Harau
1547	Produksi	Bantuan Mesin Potong Rumput	1	unit	Bungo Tanjung	Lubuak Batingkok	Lubuak Batingkok	Harau
1548	Produksi	Bantuan Mesin Potong Rumput	1	unit	Pauh Sakato	Lubuak Batingkok	Lubuak Batingkok	Harau
1549	Produksi	Bantuan Mesin Potong Rumput	1	unit	Setia Murni	Lubuak Batingkok	Lubuak Batingkok	Harau
1550	Produksi	Bantuan Mesin Potong Rumput	1	unit	Kubang Saiyo	Lubuak Jantan	Gurun	Harau
1551	Produksi	Bantuan Mesin Potong Rumput	1	unit	Usaha Subur	Pandan Ambacang	Batu Balang	Harau
1552	Produksi	Bantuan Mesin Potong Rumput	1	unit	Ihsan Terpadu	Parak Baru	Taram	Harau
1553	Produksi	Bantuan Mesin Potong Rumput	1	unit	Rhido	Parak Baru	Taram	Harau
1554	Produksi	Bantuan Mesin Potong Rumput	1	unit	Sarasah	Parak Baru	Taram	Harau
1555	Produksi	Bantuan Mesin Potong Rumput	3	unit	Baballek Ka Dangau	Tanjung Ateh	Taram	Harau
1556	Produksi	Bantuan Mesin Potong Rumput	2	unit	Bukit Palano Sakato	Tanjung Ateh	Taram	Harau
1557	Produksi	Bantuan Mesin Potong Rumput	6	unit	Kapalo Banda	Tanjung Ateh	Taram	Harau
1558	Produksi	Bantuan Mesin Potong Rumput	3	unit	Sawah Bakir	Tanjung Ateh	Taram	Harau
1559	Produksi	Bantuan Mesin Potong Rumput	1	unit	Satampang Baniah	Tigo Alua	Batu Balang	Harau
1560	Produksi	Bantuan Mesin Potong Rumput	1	unit	Sejahtera Ibuda	Tigo Alua	Batu Balang	Harau
1561	Produksi	Bantuan Mesin Potong Rumput	1	unit	Maju Bersama	Tigo Balai	Lubuak Batingkok	Harau
1562	Produksi	Bantuan Mesin Potong Rumput	1	unit	Berkah Karya Mandiri	Bintungan Sakti	Durian Tinggi	Kapur IX
1563	Produksi	Bantuan Mesin Potong Rumput	1	unit	Boncah Osak	Bintungan Sakti	Durian Tinggi	Kapur IX
1564	Produksi	Bantuan Mesin Potong Rumput	1	unit	Cinta Maju	Bintungan Sakti	Durian Tinggi	Kapur IX
1565	Produksi	Bantuan Mesin Potong Rumput	1	unit	Kampung Panjang Saiyo	Bintungan Sakti	Durian Tinggi	Kapur IX
1566	Produksi	Bantuan Mesin Potong Rumput	1	unit	Sehati	Bintungan Sakti	Durian Tinggi	Kapur IX
1567	Produksi	Bantuan Mesin Potong Rumput	1	unit	Sepakat	Bintungan Sakti	Durian Tinggi	Kapur IX
1568	Produksi	Bantuan Mesin Potong Rumput	1	unit	Sepakat	Bintungan Sakti	Durian Tinggi	Kapur IX
1569	Produksi	Bantuan Mesin Potong Rumput	1	unit	Tapian Kapur	Bintungan Sakti	Durian Tinggi	Kapur IX
1570	Produksi	Bantuan Mesin Potong Rumput	1	unit	Harapan Tani	Duo Anau	Lubuak Alai	Kapur IX
1571	Produksi	Bantuan Mesin Potong Rumput	1	unit	Cemerlang	Galugua	Galugua	Kapur IX
1572	Produksi	Bantuan Mesin Potong Rumput	1	unit	Harapan Ibu	Galugua	Galugua	Kapur IX
1573	Produksi	Bantuan Mesin Potong Rumput	1	unit	Harapan Maju	Galugua	Galugua	Kapur IX
1574	Produksi	Bantuan Mesin Potong Rumput	1	unit	Keluarga Bersatu	Galugua	Galugua	Kapur IX
1575	Produksi	Bantuan Mesin Potong Rumput	1	unit	Tani Maju	Galugua	Galugua	Kapur IX
1576	Produksi	Bantuan Mesin Potong Rumput	1	unit	Usaha Bunda	Galugua	Galugua	Kapur IX
1577	Produksi	Bantuan Mesin Potong Rumput	1	unit	Padi Sawah	Kampung Baru	Muaro Paiti	Kapur IX
1578	Produksi	Bantuan Mesin Potong Rumput	1	unit	Bangun Bersama	Kampung Dalam	Muaro Paiti	Kapur IX
1579	Produksi	Bantuan Mesin Potong Rumput	1	unit	Saiyo Sepakat	Koto Tinggi	Lubuak Alai	Kapur IX
1580	Produksi	Bantuan Mesin Potong Rumput	1	unit	KWT Sejati	Lubuak Koto	Sialang	Kapur IX
1581	Produksi	Bantuan Mesin Potong Rumput	1	unit	Saiyo Basamo	Lubuak Koto	Sialang	Kapur IX
1582	Produksi	Bantuan Mesin Potong Rumput	5	unit	Mangan Permai	Mangan	Galugua	Kapur IX
1583	Produksi	Bantuan Mesin Potong Rumput	5	unit	Mangan Sepakat	Mangan	Galugua	Kapur IX
1584	Produksi	Bantuan Mesin Potong Rumput	1	unit	Tanjuang Godang Sakato	Rona Bengkek	Sialang	Kapur IX
1585	Produksi	Bantuan Mesin Potong Rumput	1	unit	Arah Pasti	Ronah Pembangunan	Durian Tinggi	Kapur IX
1586	Produksi	Bantuan Mesin Potong Rumput	5	unit	GAPOKTAN Buah Sakato	Ronah Pembangunan	Durian Tinggi	Kapur IX
1587	Produksi	Bantuan Mesin Potong Rumput	1	unit	Harapan Baru	Ronah Pembangunan	Durian Tinggi	Kapur IX
1588	Produksi	Bantuan Mesin Potong Rumput	1	unit	Jelita	Ronah Pembangunan	Durian Tinggi	Kapur IX
1589	Produksi	Bantuan Mesin Potong Rumput	1	unit	Koto Saiyo	Ronah Pembangunan	Durian Tinggi	Kapur IX
1590	Produksi	Bantuan Mesin Potong Rumput	1	unit	KWT Koto Gilingan	Ronah Pembangunan	Durian Tinggi	Kapur IX
1591	Produksi	Bantuan Mesin Potong Rumput	1	unit	Pisang Batu	Ronah Pembangunan	Durian Tinggi	Kapur IX
1592	Produksi	Bantuan Mesin Potong Rumput	1	unit	Wanita Tani	Ronah Pembangunan	Durian Tinggi	Kapur IX
1593	Produksi	Bantuan Mesin Potong Rumput	1	unit	KWT Harapan Kito Basamo	Sialang Atas	Sialang	Kapur IX
1594	Produksi	Bantuan Mesin Potong Rumput	3	unit	Sejahtera	Sialang Atas	Sialang	Kapur IX
1595	Produksi	Bantuan Mesin Potong Rumput	1	unit	KWT Melati	Tanjung bungo	Koto Lamo	Kapur IX
1596	Produksi	Bantuan Mesin Potong Rumput	1	unit	Sumber	Tanjung bungo	Koto Lamo	Kapur IX
1597	Produksi	Bantuan Mesin Potong Rumput	1	unit	Tanjung Lolo	Tanjung bungo	Koto Lamo	Kapur IX
1598	Produksi	Bantuan Mesin Potong Rumput	1	unit	Malayu Saiyo	Aie Randah	Balai Panjang	Lareh Sago Halaban

No	PROGRAM	URAIAN KEGIATAN	SASARAN	SATUAN	KELOMPOK	JORONG	NAGARI	KECAMANTAN
1599	Produksi	Bantuan Mesin Potong Rumput	3	unit	Al Hidayah	Balai Panjang	Balai Panjang	Lareh Sago Halaban
1600	Produksi	Bantuan Mesin Potong Rumput	1	unit	Lurah Balai	Balai Panjang	Balai Panjang	Lareh Sago Halaban
1601	Produksi	Bantuan Mesin Potong Rumput	1	unit	Tunas Jaya	Guguak	Ampalu	Lareh Sago Halaban
1602	Produksi	Bantuan Mesin Potong Rumput	1	unit	Gemilau Senja	Koto Malintang	Balai Panjang	Lareh Sago Halaban
1603	Produksi	Bantuan Mesin Potong Rumput	1	unit	Subur	Koto Malintang	Balai Panjang	Lareh Sago Halaban
1604	Produksi	Bantuan Mesin Potong Rumput	1	unit	Malayu Saranguah Dayuang	Kubang Rasau	Balai Panjang	Lareh Sago Halaban
1605	Produksi	Bantuan Mesin Potong Rumput	1	unit	Matahari	Kubang Rasau	Balai Panjang	Lareh Sago Halaban
1606	Produksi	Bantuan Mesin Potong Rumput	1	unit	Saiyo Sakato	Kubang Rasau	Balai Panjang	Lareh Sago Halaban
1607	Produksi	Bantuan Mesin Potong Rumput	1	unit	Lareh Nan Panjang	Lambuak	Halaban	Lareh Sago Halaban
1608	Produksi	Bantuan Mesin Potong Rumput	1	unit	Lereng Indah	Lambuak	Halaban	Lareh Sago Halaban
1609	Produksi	Bantuan Mesin Potong Rumput	1	unit	Sabar Menanti	Lambuak	Halaban	Lareh Sago Halaban
1610	Produksi	Bantuan Mesin Potong Rumput	1	unit	Salingka Bukik	Lura Bukik	Balai Panjang	Lareh Sago Halaban
1611	Produksi	Bantuan Mesin Potong Rumput	1	unit	Putih Bungsu	Mangunai Tinggi	Ampalu	Lareh Sago Halaban
1612	Produksi	Bantuan Mesin Potong Rumput	1	unit	Suko Batani	Mangunai Tinggi	Ampalu	Lareh Sago Halaban
1613	Produksi	Bantuan Mesin Potong Rumput	1	unit	Barokah	Padang Auh	Ampalu	Lareh Sago Halaban
1614	Produksi	Bantuan Mesin Potong Rumput	1	unit	Kembang Jaya	Padang Auh	Ampalu	Lareh Sago Halaban
1615	Produksi	Bantuan Mesin Potong Rumput	1	unit	Maju bersama	Padang Auh	Ampalu	Lareh Sago Halaban
1616	Produksi	Bantuan Mesin Potong Rumput	1	unit	Maju Jaya	Padang Auh	Ampalu	Lareh Sago Halaban
1617	Produksi	Bantuan Mesin Potong Rumput	1	unit	Panca Karya	Padang Tengah	Halaban	Lareh Sago Halaban
1618	Produksi	Bantuan Mesin Potong Rumput	1	unit	Subur Halaban	Padang Tengah	Halaban	Lareh Sago Halaban
1619	Produksi	Bantuan Mesin Potong Rumput	1	unit	Mata Air	Sawah Luar	Balai Panjang	Lareh Sago Halaban
1620	Produksi	Bantuan Mesin Potong Rumput	1	unit	Banda Gadang	Tampung Kodok	Balai Panjang	Lareh Sago Halaban
1621	Produksi	Bantuan Mesin Potong Rumput	1	unit	Makmur Bersama	Tampung Kodok	Balai Panjang	Lareh Sago Halaban
1622	Produksi	Bantuan Mesin Potong Rumput	1	unit	Pincuran Gadang	Tampung Kodok	Balai Panjang	Lareh Sago Halaban
1623	Produksi	Bantuan Mesin Potong Rumput	1	unit	Tampung Kodok Jaya	Tampung Kodok	Balai Panjang	Lareh Sago Halaban
1624	Produksi	Bantuan Mesin Potong Rumput	1	unit	Bundo Saiyo	Tareh	Balai Panjang	Lareh Sago Halaban
1625	Produksi	Bantuan Mesin Potong Rumput	1	unit	Pincuran Tujuh	Tareh	Balai Panjang	Lareh Sago Halaban
1626	Produksi	Bantuan Mesin Potong Rumput	1	unit	Bungo Padi	Balai Gadang Ateh	Mungo	Luak
1627	Produksi	Bantuan Mesin Potong Rumput	1	unit	Fajar Menyingsing (Farming)	Balai Gadang Ateh	Mungo	Luak
1628	Produksi	Bantuan Mesin Potong Rumput	1	unit	Anjalai	Balai Gadang Bawah	Mungo	Luak
1629	Produksi	Bantuan Mesin Potong Rumput	1	unit	Kumbang Saiyo	Batu Labi	Mungo	Luak
1630	Produksi	Bantuan Mesin Potong Rumput	1	unit	Merpati Putih	Batu Labi	Mungo	Luak
1631	Produksi	Bantuan Mesin Potong Rumput	1	unit	Lembah Sago	Bukik Gombak Situak	Mungo	Luak
1632	Produksi	Bantuan Mesin Potong Rumput	1	unit	Mawar Sarumpun	Bukik Gombak Situak	Mungo	Luak
1633	Produksi	Bantuan Mesin Potong Rumput	1	unit	Sumber Rezeki	Bukik Gombak Situak	Mungo	Luak
1634	Produksi	Bantuan Mesin Potong Rumput	1	unit	Bungo Tanjung	Bukit Gombak Situak	Mungo	Luak
1635	Produksi	Bantuan Mesin Potong Rumput	1	unit	Dewi Sri	Indobaleh barat	Mungo	Luak
1636	Produksi	Bantuan Mesin Potong Rumput	1	unit	Bunga Tanjung	Indobaleh timur	Mungo	Luak
1637	Produksi	Bantuan Mesin Potong Rumput	1	unit	Taruko Indah	Kayu Bajajar Padang Laweh	Mungo	Luak
1638	Produksi	Bantuan Mesin Potong Rumput	1	unit	Sakato	Koto bakurang	Mungo	Luak
1639	Produksi	Bantuan Mesin Potong Rumput	1	unit	Cahaya Baru	Padang Panjang	Tanjung Haro Sikabu-kabu Padang Panjang	Luak
1640	Produksi	Bantuan Mesin Potong Rumput	1	unit	Kwt Taruko	Padang Panjang	Tanjung Haro Sikabu-kabu Padang Panjang	Luak
1641	Produksi	Bantuan Mesin Potong Rumput	1	unit	KWT Pandan Wangi	Pincutan Tinggi	Mungo	Luak
1642	Produksi	Bantuan Mesin Potong Rumput	1	unit	Tunas Baru	Pincutan Tinggi	Mungo	Luak
1643	Produksi	Bantuan Mesin Potong Rumput	1	unit	Mekar Indah	Talaweh	Mungo	Luak
1644	Produksi	Bantuan Mesin Potong Rumput	1	unit	Sederhana	Talaweh	Mungo	Luak
1645	Produksi	Bantuan Mesin Potong Rumput	1	unit	Suka Damai Mandiri	Talaweh	Mungo	Luak
1646	Produksi	Bantuan Mesin Potong Rumput	1	unit	Barokah	Tanjung Haro Utara	Tanjung Haro Sikabu-kabu Padang Panjang	Luak
1647	Produksi	Bantuan Mesin Potong Rumput	1	unit	Lam Koto Indah	Tanjung Haro Utara	Tanjung Haro Sikabu-kabu Padang Panjang	Luak
1648	Produksi	Bantuan Mesin Potong Rumput	1	unit	Pandan Baduri	Tanjung Haro Utara	Tanjung Haro Sikabu-kabu Padang Panjang	Luak
1649	Produksi	Bantuan Mesin Potong Rumput	1	unit	Sakinah	Tanjung Haro Utara	Tanjung Haro Sikabu-kabu Padang Panjang	Luak
1650	Produksi	Bantuan Mesin Potong Rumput	5	unit	Sejahtera	Tanjung Haro Utara	Tanjung Haro Sikabu-kabu Padang Panjang	Luak
1651	Produksi	Bantuan Mesin Potong Rumput	1	unit	Buraih Indah	Koto Tuo	Mungka	Mungka
1652	Produksi	Bantuan Mesin Potong Rumput	1	unit	Takanah Juo	Koto tuo	Mungka	Mungka
1653	Produksi	Bantuan Mesin Potong Rumput	1	unit	Luak Gantiang	Padang Koto Tuo	Mungka	Mungka
1654	Produksi	Bantuan Mesin Potong Rumput	1	unit	Karya Bakti	Bukit Balah	Gunung Malintang	Pangkalan Koto Baru
1655	Produksi	Bantuan Mesin Potong Rumput	1	unit	Embun	Bukit Talau	Gunung Malintang	Pangkalan Koto Baru
1656	Produksi	Bantuan Mesin Potong Rumput	1	unit	Amanah	Panang	Tanjung Balit	Pangkalan Koto Baru
1657	Produksi	Bantuan Mesin Potong Rumput	2	unit	Bina Alam Lestari	Panang	Tanjung Balit	Pangkalan Koto Baru
1658	Produksi	Bantuan Mesin Potong Rumput	1	unit	Rona Sawah Sukses	Panang	Tanjung Balit	Pangkalan Koto Baru
1659	Produksi	Bantuan Mesin Potong Rumput	1	unit	Bunga Desa	Pulau Panjang	Tanjung Pauah	Pangkalan Koto Baru
1660	Produksi	Bantuan Mesin Potong Rumput	1	unit	Kenanga	Sabarang Pasa	Manggiling	Pangkalan Koto Baru
1661	Produksi	Bantuan Mesin Potong Rumput	1	unit	KWT Cempaka	Sabarang Pasa	Manggiling	Pangkalan Koto Baru
1662	Produksi	Bantuan Mesin Potong Rumput	5	unit	Berkah Tani	Ampang	Piobang	Payakumbuh



No	PROGRAM	URAIAN KEGIATAN	SASARAN	SATUAN	KELOMPOK	JORONG	NAGARI	KECAMANTAN
1663	Produksi	Bantuan Mesin Potong Rumput	5	unit	Jaya Bersama	Ampang	Piobang	Payakumbuh
1664	Produksi	Bantuan Mesin Potong Rumput	5	unit	KWT Kemuning	Ampang	Piobang	Payakumbuh
1665	Produksi	Bantuan Mesin Potong Rumput	2	unit	Harapan Kita	Balai Rupih	Simalanggang	Payakumbuh
1666	Produksi	Bantuan Mesin Potong Rumput	2	unit	Pemuda Setia	Balai Rupih	Simalanggang	Payakumbuh
1667	Produksi	Bantuan Mesin Potong Rumput	1	unit	Indah Sepakat	Guguak	Sungai Beringin	Payakumbuh
1668	Produksi	Bantuan Mesin Potong Rumput	3	unit	Karya Tani	Koto	Simalanggang	Payakumbuh
1669	Produksi	Bantuan Mesin Potong Rumput	3	unit	Rawang Saiyo	Koto	Simalanggang	Payakumbuh
1670	Produksi	Bantuan Mesin Potong Rumput	1	unit	Lareh Saiyo	Lareh	Sungai Beringin	Payakumbuh
1671	Produksi	Bantuan Mesin Potong Rumput	1	unit	Sialang	Lareh Nan Panjang	Sungai Beringin	Payakumbuh
1672	Produksi	Bantuan Mesin Potong Rumput	5	unit	Piobang saiyo	Piobang	Piobang	Payakumbuh
1673	Produksi	Bantuan Mesin Potong Rumput	1	unit	Ronah Saiyo III	Tabing Ranah	Simalanggang	Payakumbuh
1674	Produksi	Bantuan Mesin Potong Rumput	1	unit	Talago Jaya	Talago	Taeh Bukik	Payakumbuh
1675	Produksi	Bantuan Mesin Potong Rumput	1	unit	Karya Guna	Tanjuang Mantih	Sungai Beringin	Payakumbuh
1676	Produksi	Bantuan Mesin Potong Rumput	1	unit	Tanjung Harapan	Tanjuang Mantih	Sungai Beringin	Payakumbuh
1677	Produksi	Bantuan Mesin Potong Rumput	1	unit	Melati	Banda Dalam	Situjuah Banda Dalam	Situjuah Limo Nagari
1678	Produksi	Bantuan Mesin Potong Rumput	1	unit	Sepakat Maju	Bumbuang	Situjuah Batua	Situjuah Limo Nagari
1679	Produksi	Bantuan Mesin Potong Rumput	1	unit	Kwt Puti Saiyo	Padang Jariang	Situjuah Gadang	Situjuah Limo Nagari
1680	Produksi	Bantuan Mesin Potong Rumput	1	unit	Sepakat	Padang Jariang	Situjuah Gadang	Situjuah Limo Nagari
1681	Produksi	Bantuan Mesin Potong Rumput	1	unit	Carano	Padang Kuniang	Situjuah Gadang	Situjuah Limo Nagari
1682	Produksi	Bantuan Mesin Potong Rumput	1	unit	Maju Bersama	Padang Kuniang	Situjuah Gadang	Situjuah Limo Nagari
1683	Produksi	Bantuan Mesin Potong Rumput	1	unit	Lingkar	Sialang	Tungkar	Situjuah Limo Nagari
1684	Produksi	Bantuan Mesin Potong Rumput	1	unit	Goduang Sejahtera	Simantuang	Situjuah Gadang	Situjuah Limo Nagari
1685	Produksi	Bantuan Mesin Potong Rumput	1	unit	Sadar	Situjuah Gadang	Situjuah Gadang	Situjuah Limo Nagari
1686	Produksi	Bantuan Mesin Potong Rumput	1	unit	Gubas	Sungai Jilatang	Situjuah Banda Dalam	Situjuah Limo Nagari
1687	Produksi	Bantuan Mesin Potong Rumput	1	unit	Lakuak Dama	Sungai Jilatang	Situjuah Banda Dalam	Situjuah Limo Nagari
1688	Produksi	Bantuan Mesin Potong Rumput	1	unit	Malagiri	Talaweh	Situjuah Banda Dalam	Situjuah Limo Nagari
1689	Produksi	Bantuan Mesin Potong Rumput	1	unit	Tapak Jaya	Tengah Padang	Situjuah Banda Dalam	Situjuah Limo Nagari
1690	Produksi	Bantuan Mesin Potong Rumput	1	unit	Lembah Sago	Tanjuang Duo	Situjuah Gadang	Situjuah Limo Nagari
1691	Produksi	Bantuan Mesin Potong Rumput	1	unit	Monggong Saiyo	Tanjuang Simantuang	Situjuah Gadang	Situjuah Limo Nagari
1692	Produksi	Bantuan Mesin Potong Rumput	1	unit	Tabuah Tabuah	Ateh Koto	Sungai Rimbang	Suliki
1693	Produksi	Bantuan Mesin Potong Rumput	1	unit	Agripina	Batang Linjuang	Tanjuang Bungo	Suliki
1694	Produksi	Bantuan Mesin Potong Rumput	1	unit	Bukik Runcing	Batang Linjuang	Tanjuang Bungo	Suliki
1695	Produksi	Bantuan Mesin Potong Rumput	1	unit	Gasdu Saiyo	Batang Linjuang	Tanjuang Bungo	Suliki
1696	Produksi	Bantuan Mesin Potong Rumput	1	unit	Harapan Ibu	Batang Linjuang	Tanjuang Bungo	Suliki
1697	Produksi	Bantuan Mesin Potong Rumput	1	unit	Ingin Makmur	Batang Linjuang	Tanjuang Bungo	Suliki
1698	Produksi	Bantuan Mesin Potong Rumput	1	unit	Aia Tirih	Batu Bauk	Sungai Rimbang	Suliki
1699	Produksi	Bantuan Mesin Potong Rumput	1	unit	Kampung Baru	Kampung Baru	Andiang	Suliki
1700	Produksi	Bantuan Mesin Potong Rumput	1	unit	Amanah	Padang Bungo	Andiang	Suliki
1701	Produksi	Bantuan Mesin Potong Rumput	1	unit	Melati 1	Padang Bungo	Andiang	Suliki
1702	Produksi	Bantuan Mesin Potong Rumput	1	unit	Pancar Sibokah	Sibokah	Andiang	Suliki
1703	Produksi	Pengadaan Alat Pengukur Ph	1	unit	Mitra Mandiri	Simpang ganti	Batu hampa	Akabiluru
1704	Produksi	Pengadaan Alat Pengukur Ph	1	unit	Buraih Indah	Koto Tuo	Mungka	Mungka
1705	Produksi	Pengadaan Alat Pengukur Ph	1	unit	Takanah Juo	Koto tuo	Mungka	Mungka
1706	Produksi	Pengadaan Alat Pengukur Ph	1	unit	Boncah Takuluak	Padang batang korong bukik tongah	Sungai Antuan	Mungka
1707	Produksi	Pengadaan Alat Pengukur Ph	1	unit	Luak Gantiang	Padang Koto Tuo	Mungka	Mungka
1708	Produksi	Pengadaan Alat Pengukur Ph	1	unit	Tuah Sakato	Banjar Ranah	Pangkalan	Pangkalan Koto Baru
1709	Produksi	Pengadaan Alat Pengukur Ph	1	unit	Semoga Maju	Lubuk Nago	Pangkalan	Pangkalan Koto Baru
1710	Produksi	Pengadaan Alat Pengukur Ph	1	unit	Berkah Tani	Ampang	Piobang	Payakumbuh
1711	Produksi	Pengadaan Alat Pengukur Ph	1	unit	Jaya Bersama	Ampang	Piobang	Payakumbuh
1712	Produksi	Pengadaan Alat Pengukur Ph	1	unit	KWT Kemuning	Ampang	Piobang	Payakumbuh
1713	Produksi	Pengadaan Alat Pengukur Ph	1	unit	Piobang saiyo	Piobang	Piobang	Payakumbuh
1714	Produksi	Pengadaan Alat Pengukur Ph	1	unit	Talago Jaya	Talago	Taeh Bukik	Payakumbuh
1715	Produksi	Pengadaan Alat Pengukur Ph	1	unit	Tabuah Tabuah	Ateh Koto	Sungai Rimbang	Suliki
1716	Produksi	Pengadaan Alat Pengukur Ph	1	unit	Aia Tirih	Batu Bauk	Sungai Rimbang	Suliki
1717	Produksi	Pengadaan Alat Penyiang (Power Weeder)	1	unit	Maisyitah	Suayan Randah	Suayan	Akabiluru
1718	Produksi	Pengadaan Alat Penyiang (Power Weeder)	1	unit	Mangan Permai	Mangan	Galugua	Kapur IX
1719	Produksi	Pengadaan Alat Penyiang (Power Weeder)	1	unit	Mangan Sepakat	Mangan	Galugua	Kapur IX
1720	Produksi	Pengadaan Alat Penyiang (Power Weeder)	1	unit	Jabangsa	Galo Gandang	Andaleh	Luak
1721	Produksi	Pengadaan Alat Penyiang (Power Weeder)	1	unit	Subur Jaya	Kampuang Tengah	Andaleh	Luak
1722	Produksi	Pengadaan Alat Penyiang (Power Weeder)	1	unit	Tunas Subur	Kampuang Tengah	Andaleh	Luak
1723	Produksi	Pengadaan Alat Penyiang (Power Weeder)	1	unit	Luak Joki	Kapalo Koto	Andaleh	Luak
1724	Produksi	Pengadaan Alat Penyiang (Power Weeder)	1	unit	Pinang Satampua	Pincuran Gandang	Andaleh	Luak
1725	Produksi	Pengadaan Alat Penyiang (Power Weeder)	1	unit	Sadar	Pincuran Gandang	Andaleh	Luak
1726	Produksi	Pengadaan Alat Penyiang (Power Weeder)	1	unit	Setia Tani	Kampuang Tengah	Talang Maur	Mungka

No	PROGRAM	URAIAN KEGIATAN	SASARAN	SATUAN	KELOMPOK	JORONG	NAGARI	KECAMANTAN
1727	Produksi	Pengadaan Alat Penyiang (Power Weeder)	1	unit	Simpang Tigo	Talang	Talang Maur	Mungka
1728	Produksi	Pengadaan Perangkat Uji Tanah Kering	1	unit	Inovasi	Belubus	Sungai Talang	Guguak
1729	Produksi	Pengadaan Perangkat Uji Tanah Kering	1	unit	Sejahtera	Belubus	Sungai Talang	Guguak
1730	Produksi	Pengadaan Perangkat Uji Tanah Kering	1	unit	Bina Lia	Gurun	Gurun	Harau
1731	Produksi	Pengadaan Perangkat Uji Tanah Kering	1	unit	Satu Hati	Ketinggian	Sarilamak	Harau
1732	Produksi	Pengadaan Perangkat Uji Tanah Kering	1	unit	Titian Rahmat	Ketinggian	Sarilamak	Harau
1733	Produksi	Pengadaan Perangkat Uji Tanah Kering	1	unit	Kubang Saiyo	Lubuak Jantan	Gurun	Harau
1734	Produksi	Pengadaan Perangkat Uji Tanah Kering	1	unit	Bukik Ambacang	Sarilamak	Sarilamak	Harau
1735	Produksi	Pengadaan Perangkat Uji Tanah Kering	1	unit	Segar	8 dan 12 Kampuang	Sei Kamuyang	Luak
1736	Produksi	Pengadaan Perangkat Uji Tanah Kering	1	unit	Jaya Karya Bersama	Batang Tabik	Sei Kamuyang	Luak
1737	Produksi	Pengadaan Perangkat Uji Tanah Kering	1	unit	Tapian Mandi	Batang Tabik	Sei Kamuyang	Luak
1738	Produksi	Pengadaan Perangkat Uji Tanah Kering	1	unit	Suka Maju	Madang Kadok	Sei Kamuyang	Luak
1739	Produksi	Pengadaan Perangkat Uji Tanah Kering	1	unit	Farming	Rageh	Sei Kamuyang	Luak
1740	Produksi	Pengadaan Perangkat Uji Tanah Kering	1	unit	KWT Kabra Sago	Rageh	Sei Kamuyang	Luak
1741	Produksi	Pengadaan Perangkat Uji Tanah Kering	1	unit	KWT Saiyo Sakato	Rageh	Sei Kamuyang	Luak
1742	Produksi	Pengadaan Perangkat Uji Tanah Kering	1	unit	Nusa Indah	Rageh	Sei Kamuyang	Luak
1743	Produksi	Pengadaan Perangkat Uji Tanah Kering	1	unit	Campago	Subaladuang	Sei Kamuyang	Luak
1744	Produksi	Pengadaan Perangkat Uji Tanah Kering	1	unit	Flamboyan	Subaladuang	Sei Kamuyang	Luak
1745	Produksi	Pengadaan Perangkat Uji Tanah Kering	1	unit	KWT Anggrek	Subaladuang	Sei Kamuyang	Luak
1746	Produksi	Pengadaan Perangkat Uji Tanah Kering	1	unit	Talagundi	Tabiang	Sei Kamuyang	Luak
1747	Produksi	Pengadaan Perangkat Uji Tanah Kering	1	unit	Tunas Muda	Tabiang	Sei Kamuyang	Luak
1748	Produksi	Pengadaan Perangkat Uji Tanah Kering	1	unit	KWT Usaha Bersama	Tabing	Sei Kamuyang	Luak
1749	Produksi	Pengadaan Perangkat Uji Tanah Kering	1	unit	Tanjung Kaliang Star	Tanjung Kaliang	Sei Kamuyang	Luak
1750	Produksi	Pengadaan Perangkat Uji Tanah Kering	1	unit	Karya Bakti	Bukit Balah	Gunung Malintang	Pangkalan Koto Baru
1751	Produksi	Pengadaan Perangkat Uji Tanah Kering	1	unit	Embun	Bukit Talau	Gunung Malintang	Pangkalan Koto Baru
1752	Produksi	Pengadaan Perangkat Uji Tanah Kering	1	unit	Kenanga	Sabarang Pasa	Manggiling	Pangkalan Koto Baru
1753	Produksi	Pengadaan Perangkat Uji Tanah Kering	1	unit	KWT Cempaka	Sabarang Pasa	Manggiling	Pangkalan Koto Baru
1754	Produksi	Pengadaan Perangkat Uji Tanah Kering	1	unit	Maju Jaya	Jariangar	Suliki	Suliki
1755	Produksi	Pengadaan Perangkat Uji Tanah Kering	1	unit	Semoga Berkah	Mudiak Liki	Kurai	Suliki
1756	Produksi	Pengadaan Alat Tanam Jagung	1	unit	Sialang	Pauh Sangik	Pauh Sangik	Akabiluru
1757	Produksi	Pengadaan Alat Tanam Jagung	2	unit	Tunas Muda	Pauh Sangik	Pauh Sangik	Akabiluru
1758	Produksi	Pengadaan Alat Tanam Jagung	1	unit	Bina Tani Mandiri	Piladang	Koto Tengah Batu Hampa	Akabiluru
1759	Produksi	Pengadaan Alat Tanam Jagung	1	unit	Sarumpun Padi	Piladang	Koto Tengah Batu Hampa	Akabiluru
1760	Produksi	Pengadaan Alat Tanam Jagung	1	unit	Pasir Putih	Seberang Parit	Koto Tengah Batu Hampa	Akabiluru
1761	Produksi	Pengadaan Alat Tanam Jagung	1	unit	Mitra Mandiri	Simpang ganti	Batu hampa	Akabiluru
1762	Produksi	Pengadaan Alat Tanam Jagung	1	unit	Cimpago Raya	Suayan Randah	Suayan	Akabiluru
1763	Produksi	Pengadaan Alat Tanam Jagung	1	unit	Karya Baru	Ampang Gadang	Maek	Bukik Barisan
1764	Produksi	Pengadaan Alat Tanam Jagung	1	unit	Bundo Kanduang	Aur Duri	Maek	Bukik Barisan
1765	Produksi	Pengadaan Alat Tanam Jagung	1	unit	Arai Pinang	Bandaraik	Baruah Gunuang	Bukik Barisan
1766	Produksi	Pengadaan Alat Tanam Jagung	1	unit	Karya Saiyo	Baruah Gunuang 2	Baruah Gunuang	Bukik Barisan
1767	Produksi	Pengadaan Alat Tanam Jagung	1	unit	Maju Jaya	Batu Balabuah 1	Sungai Naniang	Bukik Barisan
1768	Produksi	Pengadaan Alat Tanam Jagung	1	unit	KWT Padang Salereng	Batu Balabuah 2	Sungai Naniang	Bukik Barisan
1769	Produksi	Pengadaan Alat Tanam Jagung	1	unit	KWT Serumpun	Batu Balabuah 2	Sungai Naniang	Bukik Barisan
1770	Produksi	Pengadaan Alat Tanam Jagung	1	unit	Puncak Jaya	Bukik Gambuik	Baruah Gunuang	Bukik Barisan
1771	Produksi	Pengadaan Alat Tanam Jagung	1	unit	Seirama	Bunga Tanjung	Maek	Bukik Barisan
1772	Produksi	Pengadaan Alat Tanam Jagung	1	unit	Bungo Padi	Guntuang	Banja Loweh	Bukik Barisan
1773	Produksi	Pengadaan Alat Tanam Jagung	1	unit	Harapan Bersama	Koto Gadang	Maek	Bukik Barisan
1774	Produksi	Pengadaan Alat Tanam Jagung	1	unit	Minang Saiyo	Koto Gadang	Maek	Bukik Barisan
1775	Produksi	Pengadaan Alat Tanam Jagung	1	unit	Kayu Cupang Saiyo	Koto Tinggi 2	Maek	Bukik Barisan
1776	Produksi	Pengadaan Alat Tanam Jagung	1	unit	Potai Sabatang	Koto Tinggi 2	Maek	Bukik Barisan
1777	Produksi	Pengadaan Alat Tanam Jagung	1	unit	Srikandi	Koto Tinggi 2	Maek	Bukik Barisan
1778	Produksi	Pengadaan Alat Tanam Jagung	1	unit	Karya bersama	Koto Tinggi 3	Maek	Bukik Barisan
1779	Produksi	Pengadaan Alat Tanam Jagung	1	unit	Pulau Indah	Koto Tinggi 3	Maek	Bukik Barisan
1780	Produksi	Pengadaan Alat Tanam Jagung	1	unit	Lobuah Silang	Koto Tinggi Tigo	Maek	Bukik Barisan
1781	Produksi	Pengadaan Alat Tanam Jagung	1	unit	Sinar Harapan	Koto Tinggi Tigo	Maek	Bukik Barisan
1782	Produksi	Pengadaan Alat Tanam Jagung	1	unit	Gonggo Lestari Jaya	Paninjauan	Koto Tengah	Bukik Barisan
1783	Produksi	Pengadaan Alat Tanam Jagung	1	unit	Serba Guna	Pauh	Baruah Gunuang	Bukik Barisan
1784	Produksi	Pengadaan Alat Tanam Jagung	1	unit	Semoga Berkah	Porontian	Baruah Gunuang	Bukik Barisan
1785	Produksi	Pengadaan Alat Tanam Jagung	1	unit	Palo Lobuah	Ronah	Maek	Bukik Barisan
1786	Produksi	Pengadaan Alat Tanam Jagung	1	unit	Sorosah	Ronah	Maek	Bukik Barisan
1787	Produksi	Pengadaan Alat Tanam Jagung	1	unit	Tanjuang Pauah	Ronah	Maek	Bukik Barisan
1788	Produksi	Pengadaan Alat Tanam Jagung	1	unit	Suka Maju	Sopan Tanah	Maek	Bukik Barisan
1789	Produksi	Pengadaan Alat Tanam Jagung	1	unit	MPK	Ampang Gadang	Tujuh Koto Talago	Guguak
1790	Produksi	Pengadaan Alat Tanam Jagung	1	unit	Multi Agro Jaya	Ampang Gadang	Tujuh Koto Talago	Guguak

No	PROGRAM	URAIAN KEGIATAN	SASARAN	SATUAN	KELOMPOK	JORONG	NAGARI	KECAMANTAN
1791	Produksi	Pengadaan Alat Tanam Jagung	1	unit	Inovasi	Belubus	Sungai Talang	Guguak
1792	Produksi	Pengadaan Alat Tanam Jagung	1	unit	Buah Naga Sejahtera	Boncah	Simpang Sugiran	Guguak
1793	Produksi	Pengadaan Alat Tanam Jagung	1	unit	Talao Indah	Boncah	Simpang Sugiran	Guguak
1794	Produksi	Pengadaan Alat Tanam Jagung	1	unit	Baringin Sakti	Guguak	Guguak VIII Koto	Guguak
1795	Produksi	Pengadaan Alat Tanam Jagung	1	unit	BAS	Koto Kaciek	Tujuh Koto Talago	Guguak
1796	Produksi	Pengadaan Alat Tanam Jagung	1	unit	Pulau Sepakat	Koto Kaciek	Tujuh Koto Talago	Guguak
1797	Produksi	Pengadaan Alat Tanam Jagung	1	unit	Sinamar	Koto Kaciek	Tujuh Koto Talago	Guguak
1798	Produksi	Pengadaan Alat Tanam Jagung	1	unit	Sake Perintis	Kubang Tungkek	Guguak VIII Koto	Guguak
1799	Produksi	Pengadaan Alat Tanam Jagung	1	unit	Maju Bersama	Kuranji	Guguak VIII Koto	Guguak
1800	Produksi	Pengadaan Alat Tanam Jagung	1	unit	Usaha Bersama	Lokuang	Simpang Sugiran	Guguak
1801	Produksi	Pengadaan Alat Tanam Jagung	1	unit	KWT Setia	Padang Jopang	Tujuh Koto Talago	Guguak
1802	Produksi	Pengadaan Alat Tanam Jagung	1	unit	Sakato	Padang Jopang	Tujuh Koto Talago	Guguak
1803	Produksi	Pengadaan Alat Tanam Jagung	1	unit	Latansa	Sipingai	Tujuh Koto Talago	Guguak
1804	Produksi	Pengadaan Alat Tanam Jagung	1	unit	Pasie Saiyo	Talago	Tujuh Koto Talago	Guguak
1805	Produksi	Pengadaan Alat Tanam Jagung	1	unit	Tanjung Indah	Tanjung Barulak	Kubang	Guguak
1806	Produksi	Pengadaan Alat Tanam Jagung	1	unit	Tanjung Raya	Tanjung Jati	Tujuh Koto Talago	Guguak
1807	Produksi	Pengadaan Alat Tanam Jagung	1	unit	Karisma	Taratak Kubang	Kubang	Guguak
1808	Produksi	Pengadaan Alat Tanam Jagung	1	unit	Mekar Sejati	Taratak Kubang	Kubang	Guguak
1809	Produksi	Pengadaan Alat Tanam Jagung	1	unit	Harapan Tani	Kampung Muaro	Koto Tinggi	Gunuang Omeh
1810	Produksi	Pengadaan Alat Tanam Jagung	1	unit	Bina Tani	Kampung Melayu	Koto Tinggi	Gunuang Omeh
1811	Produksi	Pengadaan Alat Tanam Jagung	1	unit	Sakato	lakuang	Koto Tinggi	Gunuang Omeh
1812	Produksi	Pengadaan Alat Tanam Jagung	1	unit	KWT Saiyo	Luak Bagak	Talang Anau	Gunuang Omeh
1813	Produksi	Pengadaan Alat Tanam Jagung	1	unit	Bungo Seruni	Lubuk Aua	Koto Tinggi	Gunuang Omeh
1814	Produksi	Pengadaan Alat Tanam Jagung	1	unit	Rancak Basamo	Lubuk Aua	Koto Tinggi	Gunuang Omeh
1815	Produksi	Pengadaan Alat Tanam Jagung	1	unit	Terusan Dareh	Lubuk Aua	Koto Tinggi	Gunuang Omeh
1816	Produksi	Pengadaan Alat Tanam Jagung	1	unit	Harapan Bersama	Pua Data	Koto Tinggi	Gunuang Omeh
1817	Produksi	Pengadaan Alat Tanam Jagung	1	unit	Pinang Harapan	Pua Data	Koto Tinggi	Gunuang Omeh
1818	Produksi	Pengadaan Alat Tanam Jagung	1	unit	Harapan Sejahtera	Simpang Padang	Talang Anau	Gunuang Omeh
1819	Produksi	Pengadaan Alat Tanam Jagung	1	unit	Mitra Abadi	Simpang Padang	Talang Anau	Gunuang Omeh
1820	Produksi	Pengadaan Alat Tanam Jagung	1	unit	Suka Maju	Simpang Padang	Talang Anau	Gunuang Omeh
1821	Produksi	Pengadaan Alat Tanam Jagung	1	unit	Usaha Bersama	Simpang Padang	Talang Anau	Gunuang Omeh
1822	Produksi	Pengadaan Alat Tanam Jagung	1	unit	Harapan Maju	Sungai Dadok	Koto Tinggi	Gunuang Omeh
1823	Produksi	Pengadaan Alat Tanam Jagung	1	unit	Karya Maju Bersama	Sungai Dadok	Koto Tinggi	Gunuang Omeh
1824	Produksi	Pengadaan Alat Tanam Jagung	1	unit	Pucuak Mudo	Sungai Dadok	Koto Tinggi	Gunuang Omeh
1825	Produksi	Pengadaan Alat Tanam Jagung	1	unit	Tunggak Lansia	Sungai Lansiah	Koto Tinggi	Gunuang Omeh
1826	Produksi	Pengadaan Alat Tanam Jagung	1	unit	KWT Bundo Saiyo	Sungai Siriah	Koto Tinggi	Gunuang Omeh
1827	Produksi	Pengadaan Alat Tanam Jagung	1	unit	Tunas Muda	Sungai Siriah	Koto Tinggi	Gunuang Omeh
1828	Produksi	Pengadaan Alat Tanam Jagung	1	unit	Berlian	Talang Anau	Talang Anau	Gunuang Omeh
1829	Produksi	Pengadaan Alat Tanam Jagung	1	unit	Jefril Nata	Talang Anau	Talang Anau	Gunuang Omeh
1830	Produksi	Pengadaan Alat Tanam Jagung	1	unit	Tuah Sakato	Talang Anau	Talang Anau	Gunuang Omeh
1831	Produksi	Pengadaan Alat Tanam Jagung	2	unit	Gobah Somak Limau	Balai Cubadak	Taram	Harau
1832	Produksi	Pengadaan Alat Tanam Jagung	1	unit	KWT Subur	Balai Pilubang	Pilubang	Harau
1833	Produksi	Pengadaan Alat Tanam Jagung	1	unit	Sakinah	Balai Pilubang	Pilubang	Harau
1834	Produksi	Pengadaan Alat Tanam Jagung	1	unit	Pandan Saiyo	Koto Harau	Batu Balang	Harau
1835	Produksi	Pengadaan Alat Tanam Jagung	1	unit	Baliak Bukik	Koto Malintang	Bukik Limbuku	Harau
1836	Produksi	Pengadaan Alat Tanam Jagung	1	unit	Salingka Batang Piobang Tungka	Koto Malintang	Bukik Limbuku	Harau
1837	Produksi	Pengadaan Alat Tanam Jagung	1	unit	Sinamar	Koto Malintang	Bukik Limbuku	Harau
1838	Produksi	Pengadaan Alat Tanam Jagung	1	unit	Sinar Pagi	Koto Malintang	Bukik Limbuku	Harau
1839	Produksi	Pengadaan Alat Tanam Jagung	1	unit	Somak Laweh	Koto Malintang	Bukik Limbuku	Harau
1840	Produksi	Pengadaan Alat Tanam Jagung	1	unit	Rawang Jaya	Koto Tengah	Lubuak Batingkok	Harau
1841	Produksi	Pengadaan Alat Tanam Jagung	1	unit	Berkah Basamo	Lubuak Batingkok	Lubuak Batingkok	Harau
1842	Produksi	Pengadaan Alat Tanam Jagung	1	unit	Bundo Saiyo	Lubuak Batingkok	Lubuak Batingkok	Harau
1843	Produksi	Pengadaan Alat Tanam Jagung	1	unit	Bungo Tanjung	Lubuak Batingkok	Lubuak Batingkok	Harau
1844	Produksi	Pengadaan Alat Tanam Jagung	1	unit	Pauh Sakato	Lubuak Batingkok	Lubuak Batingkok	Harau
1845	Produksi	Pengadaan Alat Tanam Jagung	1	unit	Setia Murni	Lubuak Batingkok	Lubuak Batingkok	Harau
1846	Produksi	Pengadaan Alat Tanam Jagung	1	unit	KWT Mawar Saiyo	Padang Rama	Koto Tuo	Harau
1847	Produksi	Pengadaan Alat Tanam Jagung	1	unit	Jaso Tani	Padang Rantang	Koto Tuo	Harau
1848	Produksi	Pengadaan Alat Tanam Jagung	1	unit	Saiyo Sakato	Padang Rantang	Koto Tuo	Harau
1849	Produksi	Pengadaan Alat Tanam Jagung	1	unit	Usaha Subur	Pandan Ambacang	Batu Balang	Harau
1850	Produksi	Pengadaan Alat Tanam Jagung	1	unit	Ihsan Terpadu	Parak Baru	Taram	Harau
1851	Produksi	Pengadaan Alat Tanam Jagung	1	unit	Sarasah	Parak Baru	Taram	Harau
1852	Produksi	Pengadaan Alat Tanam Jagung	1	unit	Baballek Ka Dangau	Tanjung Ateh	Taram	Harau
1853	Produksi	Pengadaan Alat Tanam Jagung	1	unit	Bukit Palano Sakato	Tanjung Ateh	Taram	Harau
1854	Produksi	Pengadaan Alat Tanam Jagung	1	unit	Kapalo Banda	Tanjung Ateh	Taram	Harau



No	PROGRAM	URAIAN KEGIATAN	SASARAN	SATUAN	KELOMPOK	JORONG	NAGARI	KECAMANTAN
1855	Produksi	Pengadaan Alat Tanam Jagung	5	unit	Sawah Bakir	Tanjung Ateh	Taram	Harau
1856	Produksi	Pengadaan Alat Tanam Jagung	1	unit	Satampang Baniah	Tigo Alua	Batu Balang	Harau
1857	Produksi	Pengadaan Alat Tanam Jagung	1	unit	Sejahtera Ibuda	Tigo Alua	Batu Balang	Harau
1858	Produksi	Pengadaan Alat Tanam Jagung	1	unit	Maju Bersama	Tigo Balai	Lubuak Batingkok	Harau
1859	Produksi	Pengadaan Alat Tanam Jagung	1	unit	Berkah Karya Mandiri	Bintungan Sakti	Durian Tinggi	Kapur IX
1860	Produksi	Pengadaan Alat Tanam Jagung	1	unit	Boncah Osak	Bintungan Sakti	Durian Tinggi	Kapur IX
1861	Produksi	Pengadaan Alat Tanam Jagung	1	unit	Cinta Maju	Bintungan Sakti	Durian Tinggi	Kapur IX
1862	Produksi	Pengadaan Alat Tanam Jagung	1	unit	Kampung Panjang Saiyo	Bintungan Sakti	Durian Tinggi	Kapur IX
1863	Produksi	Pengadaan Alat Tanam Jagung	1	unit	Sehati	Bintungan Sakti	Durian Tinggi	Kapur IX
1864	Produksi	Pengadaan Alat Tanam Jagung	1	unit	Sepakat	Bintungan Sakti	Durian Tinggi	Kapur IX
1865	Produksi	Pengadaan Alat Tanam Jagung	1	unit	Tapian Kapur	Bintungan Sakti	Durian Tinggi	Kapur IX
1866	Produksi	Pengadaan Alat Tanam Jagung	1	unit	Cemerlang	Galugua	Galugua	Kapur IX
1867	Produksi	Pengadaan Alat Tanam Jagung	1	unit	Harapan Ibu	Galugua	Galugua	Kapur IX
1868	Produksi	Pengadaan Alat Tanam Jagung	1	unit	Harapan Maju	Galugua	Galugua	Kapur IX
1869	Produksi	Pengadaan Alat Tanam Jagung	1	unit	Keluarga Bersatu	Galugua	Galugua	Kapur IX
1870	Produksi	Pengadaan Alat Tanam Jagung	1	unit	Tani Maju	Galugua	Galugua	Kapur IX
1871	Produksi	Pengadaan Alat Tanam Jagung	1	unit	Usaha Bunda	Galugua	Galugua	Kapur IX
1872	Produksi	Pengadaan Alat Tanam Jagung	1	unit	Panen Raya	Jorong Duo	Koto Bangun	Kapur IX
1873	Produksi	Pengadaan Alat Tanam Jagung	1	unit	Wanita Mandiri	Jorong Satu	Koto Bangun	Kapur IX
1874	Produksi	Pengadaan Alat Tanam Jagung	1	unit	Padi Sawah	Kampung Baru	Muaro Paiti	Kapur IX
1875	Produksi	Pengadaan Alat Tanam Jagung	1	unit	Bangun Bersama	Kampung Dalam	Muaro Paiti	Kapur IX
1876	Produksi	Pengadaan Alat Tanam Jagung	1	unit	Mangan Permai	Mangan	Galugua	Kapur IX
1877	Produksi	Pengadaan Alat Tanam Jagung	1	unit	Mangan Sepakat	Mangan	Galugua	Kapur IX
1878	Produksi	Pengadaan Alat Tanam Jagung	1	unit	Arah Pasti	Ronah Pembangunan	Durian Tinggi	Kapur IX
1879	Produksi	Pengadaan Alat Tanam Jagung	1	unit	GAPOKTAN Buah Sakato	Ronah Pembangunan	Durian Tinggi	Kapur IX
1880	Produksi	Pengadaan Alat Tanam Jagung	1	unit	Harapan Baru	Ronah Pembangunan	Durian Tinggi	Kapur IX
1881	Produksi	Pengadaan Alat Tanam Jagung	1	unit	Jelita	Ronah Pembangunan	Durian Tinggi	Kapur IX
1882	Produksi	Pengadaan Alat Tanam Jagung	1	unit	Koto Saiyo	Ronah Pembangunan	Durian Tinggi	Kapur IX
1883	Produksi	Pengadaan Alat Tanam Jagung	1	unit	KWT Koto Gilingan	Ronah Pembangunan	Durian Tinggi	Kapur IX
1884	Produksi	Pengadaan Alat Tanam Jagung	1	unit	Pisang Batu	Ronah Pembangunan	Durian Tinggi	Kapur IX
1885	Produksi	Pengadaan Alat Tanam Jagung	1	unit	Wanita Tani	Ronah Pembangunan	Durian Tinggi	Kapur IX
1886	Produksi	Pengadaan Alat Tanam Jagung	1	unit	KWT Melati	Tanjung bungo	Koto Lamo	Kapur IX
1887	Produksi	Pengadaan Alat Tanam Jagung	1	unit	Sumber	Tanjung bungo	Koto Lamo	Kapur IX
1888	Produksi	Pengadaan Alat Tanam Jagung	1	unit	Tanjung Lolo	Tanjung bungo	Koto Lamo	Kapur IX
1889	Produksi	Pengadaan Alat Tanam Jagung	1	unit	Malayu Saiyo	Aie Randah	Balai Panjang	Lareh Sago Halaban
1890	Produksi	Pengadaan Alat Tanam Jagung	1	unit	Al Hidayah	Balai Panjang	Balai Panjang	Lareh Sago Halaban
1891	Produksi	Pengadaan Alat Tanam Jagung	1	unit	Lurah Balai	Balai Panjang	Balai Panjang	Lareh Sago Halaban
1892	Produksi	Pengadaan Alat Tanam Jagung	1	unit	Cahaya Tani	Batu Payuang	Batu Payuang	Lareh Sago Halaban
1893	Produksi	Pengadaan Alat Tanam Jagung	1	unit	Kato Saiyo	Batu Payuang	Batu Payuang	Lareh Sago Halaban
1894	Produksi	Pengadaan Alat Tanam Jagung	1	unit	Sinar Mata Air	Batu Payuang	Batu Payuang	Lareh Sago Halaban
1895	Produksi	Pengadaan Alat Tanam Jagung	1	unit	Tunas Jaya	Guguak	Ampalu	Lareh Sago Halaban
1896	Produksi	Pengadaan Alat Tanam Jagung	1	unit	Maju Jaya	Kapalo Bukik	Batu Payuang	Lareh Sago Halaban
1897	Produksi	Pengadaan Alat Tanam Jagung	1	unit	Piliang Jaya	Kapalo Bukik	Batu Payuang	Lareh Sago Halaban
1898	Produksi	Pengadaan Alat Tanam Jagung	5	unit	Amak Awak	Kayu Tanam	Labuah Gunung	Lareh Sago Halaban
1899	Produksi	Pengadaan Alat Tanam Jagung	1	unit	Beringin Sakti	Kayu Tanam	Labuah Gunung	Lareh Sago Halaban
1900	Produksi	Pengadaan Alat Tanam Jagung	1	unit	Ambang Permai	Koto Malintang	Batu Payuang	Lareh Sago Halaban
1901	Produksi	Pengadaan Alat Tanam Jagung	1	unit	Gemilau Senja	Koto Malintang	Balai Panjang	Lareh Sago Halaban
1902	Produksi	Pengadaan Alat Tanam Jagung	1	unit	Subur	Koto Malintang	Balai Panjang	Lareh Sago Halaban
1903	Produksi	Pengadaan Alat Tanam Jagung	1	unit	Malayu Sarangkuah Dayuang	Kubang Rasau	Balai Panjang	Lareh Sago Halaban
1904	Produksi	Pengadaan Alat Tanam Jagung	1	unit	Matahari	Kubang Rasau	Balai Panjang	Lareh Sago Halaban
1905	Produksi	Pengadaan Alat Tanam Jagung	1	unit	Saiyo Sakato	Kubang Rasau	Balai Panjang	Lareh Sago Halaban
1906	Produksi	Pengadaan Alat Tanam Jagung	1	unit	Lareh Nan Panjang	Lambuak	Halaban	Lareh Sago Halaban
1907	Produksi	Pengadaan Alat Tanam Jagung	1	unit	Lereng Indah	Lambuak	Halaban	Lareh Sago Halaban
1908	Produksi	Pengadaan Alat Tanam Jagung	1	unit	Sabar Menanti	Lambuak	Halaban	Lareh Sago Halaban
1909	Produksi	Pengadaan Alat Tanam Jagung	1	unit	Makmur	Lareh Nan Panjang	Batu Payuang	Lareh Sago Halaban
1910	Produksi	Pengadaan Alat Tanam Jagung	1	unit	Pincuran Tujuh	Lareh Nan Panjang	Batu Payuang	Lareh Sago Halaban
1911	Produksi	Pengadaan Alat Tanam Jagung	1	unit	Tiga Sejoli	Lareh Nan Panjang	Batu Payuang	Lareh Sago Halaban
1912	Produksi	Pengadaan Alat Tanam Jagung	1	unit	Salingka Bukik	Lura Bukik	Balai Panjang	Lareh Sago Halaban
1913	Produksi	Pengadaan Alat Tanam Jagung	1	unit	Putih Bungsu	Mangunai Tinggi	Ampalu	Lareh Sago Halaban
1914	Produksi	Pengadaan Alat Tanam Jagung	1	unit	Suko Batani	Mangunai Tinggi	Ampalu	Lareh Sago Halaban
1915	Produksi	Pengadaan Alat Tanam Jagung	1	unit	Barokah	Padang Auh	Ampalu	Lareh Sago Halaban
1916	Produksi	Pengadaan Alat Tanam Jagung	1	unit	Kembang Jaya	Padang Auh	Ampalu	Lareh Sago Halaban
1917	Produksi	Pengadaan Alat Tanam Jagung	1	unit	Maju bersama	Padang Auh	Ampalu	Lareh Sago Halaban
1918	Produksi	Pengadaan Alat Tanam Jagung	1	unit	Maju Jaya	Padang Auh	Ampalu	Lareh Sago Halaban

No	PROGRAM	URAIAN KEGIATAN	SASARAN	SATUAN	KELOMPOK	JORONG	NAGARI	KECAMANTAN
1919	Produksi	Pengadaan Alat Tanam Jagung	1	unit	Saiyo Sakato	Padang Balimbiang	Bukik Sikumpa	Lareh Sago Halaban
1920	Produksi	Pengadaan Alat Tanam Jagung	1	unit	Saiyo	Padang Cubadak	Bukik Sikumpa	Lareh Sago Halaban
1921	Produksi	Pengadaan Alat Tanam Jagung	1	unit	Panca Karya	Padang Tengah	Halaban	Lareh Sago Halaban
1922	Produksi	Pengadaan Alat Tanam Jagung	1	unit	Subur Halaban	Padang Tengah	Halaban	Lareh Sago Halaban
1923	Produksi	Pengadaan Alat Tanam Jagung	1	unit	Jasa Ibu	Padang Tengah Sialang	Batu Payuang	Lareh Sago Halaban
1924	Produksi	Pengadaan Alat Tanam Jagung	1	unit	Padang Tengah Taruko	Padang Tengah Sialang	Batu Payuang	Lareh Sago Halaban
1925	Produksi	Pengadaan Alat Tanam Jagung	1	unit	Subur	Padang Tengah Sialang	Batu Payuang	Lareh Sago Halaban
1926	Produksi	Pengadaan Alat Tanam Jagung	1	unit	Senada	Pakan Rbaa'a	Batu Payuang	Lareh Sago Halaban
1927	Produksi	Pengadaan Alat Tanam Jagung	1	unit	Mata Air	Sawah Luar	Balai Panjang	Lareh Sago Halaban
1928	Produksi	Pengadaan Alat Tanam Jagung	1	unit	Aliklas	Simpang Ampek Balai Jariang	Labuah Gunung	Lareh Sago Halaban
1929	Produksi	Pengadaan Alat Tanam Jagung	1	unit	Tani Saiyo	Simpang Ampek Balai Jariang	Labuah Gunung	Lareh Sago Halaban
1930	Produksi	Pengadaan Alat Tanam Jagung	1	unit	Tanjung Aru	Simpang Ampek Balai Jariang	Labuah Gunung	Lareh Sago Halaban
1931	Produksi	Pengadaan Alat Tanam Jagung	1	unit	Boncah Sakato	Subarang Aie	Batu Payuang	Lareh Sago Halaban
1932	Produksi	Pengadaan Alat Tanam Jagung	1	unit	Mufakat	Subarang Aie	Batu Payuang	Lareh Sago Halaban
1933	Produksi	Pengadaan Alat Tanam Jagung	1	unit	Sejahtera	Subarang Aie	Batu Payuang	Lareh Sago Halaban
1934	Produksi	Pengadaan Alat Tanam Jagung	5	unit	KWT Putri Salju	Talaweh	Labuah Gunung	Lareh Sago Halaban
1935	Produksi	Pengadaan Alat Tanam Jagung	1	unit	Banda Gadang	Tampung Kodok	Balai Panjang	Lareh Sago Halaban
1936	Produksi	Pengadaan Alat Tanam Jagung	1	unit	Bundo Saiyo	Tareh	Balai Panjang	Lareh Sago Halaban
1937	Produksi	Pengadaan Alat Tanam Jagung	1	unit	Pincuran Tujuh	Tareh	Balai Panjang	Lareh Sago Halaban
1938	Produksi	Pengadaan Alat Tanam Jagung	1	unit	Segar	8 dan 12 Kampuang	Sei Kamuyang	Luak
1939	Produksi	Pengadaan Alat Tanam Jagung	1	unit	Bungo Padi	Balai Gadang Ateh	Mungo	Luak
1940	Produksi	Pengadaan Alat Tanam Jagung	1	unit	Fajar Menyingsing (Farming)	Balai Gadang Ateh	Mungo	Luak
1941	Produksi	Pengadaan Alat Tanam Jagung	1	unit	Anjalai	Balai Gadang Bawah	Mungo	Luak
1942	Produksi	Pengadaan Alat Tanam Jagung	1	unit	Jaya Karya Bersama	Batang Tabik	Sei Kamuyang	Luak
1943	Produksi	Pengadaan Alat Tanam Jagung	1	unit	Tapian Mandi	Batang Tabik	Sei Kamuyang	Luak
1944	Produksi	Pengadaan Alat Tanam Jagung	1	unit	Kumbang Saiyo	Batu Labi	Mungo	Luak
1945	Produksi	Pengadaan Alat Tanam Jagung	1	unit	Merpati Putih	Batu Labi	Mungo	Luak
1946	Produksi	Pengadaan Alat Tanam Jagung	1	unit	Lembah Sago	Bukik Gombak Situak	Mungo	Luak
1947	Produksi	Pengadaan Alat Tanam Jagung	1	unit	Mawar Sarumpun	Bukik Gombak Situak	Mungo	Luak
1948	Produksi	Pengadaan Alat Tanam Jagung	1	unit	Sumber Rezeki	Bukik Gombak Situak	Mungo	Luak
1949	Produksi	Pengadaan Alat Tanam Jagung	1	unit	Bungo Tanjung	Bukit Gombak Situak	Mungo	Luak
1950	Produksi	Pengadaan Alat Tanam Jagung	1	unit	Dewi Sri	Indobaleh barat	Mungo	Luak
1951	Produksi	Pengadaan Alat Tanam Jagung	1	unit	Bunga Tanjung	Indobaleh timur	Mungo	Luak
1952	Produksi	Pengadaan Alat Tanam Jagung	1	unit	Taruko Indah	Kayu Bajajar Padang Laweh	Mungo	Luak
1953	Produksi	Pengadaan Alat Tanam Jagung	1	unit	Sakato	Koto bakurang	Mungo	Luak
1954	Produksi	Pengadaan Alat Tanam Jagung	1	unit	Suka Maju	Madang Kadok	Sei Kamuyang	Luak
1955	Produksi	Pengadaan Alat Tanam Jagung	1	unit	Cahaya Baru	Padang Panjang	Tanjung Haro Sikabu-kabu Padang Panjang	Luak
1956	Produksi	Pengadaan Alat Tanam Jagung	1	unit	Kwt Taruko	Padang Panjang	Tanjung Haro Sikabu-kabu Padang Panjang	Luak
1957	Produksi	Pengadaan Alat Tanam Jagung	1	unit	KWT Pandan Wangi	Pincutan Tinggi	Mungo	Luak
1958	Produksi	Pengadaan Alat Tanam Jagung	1	unit	Tunas Baru	Pincutan Tinggi	Mungo	Luak
1959	Produksi	Pengadaan Alat Tanam Jagung	1	unit	Farming	Rageh	Sei Kamuyang	Luak
1960	Produksi	Pengadaan Alat Tanam Jagung	1	unit	KWT Kabra Sago	Rageh	Sei Kamuyang	Luak
1961	Produksi	Pengadaan Alat Tanam Jagung	1	unit	KWT Saiyo Sakato	Rageh	Sei Kamuyang	Luak
1962	Produksi	Pengadaan Alat Tanam Jagung	1	unit	Nusa Indah	Rageh	Sei Kamuyang	Luak
1963	Produksi	Pengadaan Alat Tanam Jagung	1	unit	Campago	Subaladuang	Sei Kamuyang	Luak
1964	Produksi	Pengadaan Alat Tanam Jagung	1	unit	Flamboyan	Subaladuang	Sei Kamuyang	Luak
1965	Produksi	Pengadaan Alat Tanam Jagung	1	unit	KWT Anggrek	Subaladuang	Sei Kamuyang	Luak
1966	Produksi	Pengadaan Alat Tanam Jagung	1	unit	Talagundi	Tabiang	Sei Kamuyang	Luak
1967	Produksi	Pengadaan Alat Tanam Jagung	1	unit	Tunas Muda	Tabiang	Sei Kamuyang	Luak
1968	Produksi	Pengadaan Alat Tanam Jagung	1	unit	KWT Usaha Bersama	Tabing	Sei Kamuyang	Luak
1969	Produksi	Pengadaan Alat Tanam Jagung	1	unit	Mekar Indah	Talaweh	Mungo	Luak
1970	Produksi	Pengadaan Alat Tanam Jagung	1	unit	Sederhana	Talaweh	Mungo	Luak
1971	Produksi	Pengadaan Alat Tanam Jagung	1	unit	Suka Damai Mandiri	Talaweh	Mungo	Luak
1972	Produksi	Pengadaan Alat Tanam Jagung	1	unit	Barokah	Tanjung Haro Utara	Tanjung Haro Sikabu-kabu Padang Panjang	Luak
1973	Produksi	Pengadaan Alat Tanam Jagung	1	unit	Pandan Baduri	Tanjung Haro Utara	Tanjung Haro Sikabu-kabu Padang Panjang	Luak
1974	Produksi	Pengadaan Alat Tanam Jagung	1	unit	Sakinah	Tanjung Haro Utara	Tanjung Haro Sikabu-kabu Padang Panjang	Luak
1975	Produksi	Pengadaan Alat Tanam Jagung	1	unit	Tanjung Kaliang Star	Tanjung Kaliang	Sei Kamuyang	Luak
1976	Produksi	Pengadaan Alat Tanam Jagung	1	unit	Buraih Indah	Koto Tuo	Mungka	Mungka
1977	Produksi	Pengadaan Alat Tanam Jagung	1	unit	Takanah Juo	Koto tuo	Mungka	Mungka
1978	Produksi	Pengadaan Alat Tanam Jagung	1	unit	Pasiah Sakato	Labuah Tunggang	Simpang Kapuak	Mungka
1979	Produksi	Pengadaan Alat Tanam Jagung	1	unit	Boncah Takuluak	Padang batang korong bukik tongah	Sungai Antuan	Mungka
1980	Produksi	Pengadaan Alat Tanam Jagung	1	unit	Luak Gantiang	Padang Koto Tuo	Mungka	Mungka
1981	Produksi	Pengadaan Alat Tanam Jagung	1	unit	KWT Ingin Maju	Simpang Abu	Simpang Kapuak	Mungka
1982	Produksi	Pengadaan Alat Tanam Jagung	1	unit	Luak Manggo	Simpang Abu	Simpang Kapuak	Mungka

No	PROGRAM	URAIAN KEGIATAN	SASARAN	SATUAN	KELOMPOK	JORONG	NAGARI	KECAMANTAN
1983	Produksi	Pengadaan Alat Tanam Jagung	1	unit	The Komter	Simpang Abu	Simpang Kapuak	Mungka
1984	Produksi	Pengadaan Alat Tanam Jagung	1	unit	Baruah Congkong	Simpang Godoang	Simpang Kapuak	Mungka
1985	Produksi	Pengadaan Alat Tanam Jagung	1	unit	Saiyo Rambek	Simpang tigo kenanga	Sungai Antuan	Mungka
1986	Produksi	Pengadaan Alat Tanam Jagung	1	unit	Sopan Saiyo	Sopan	Simpang Kapuak	Mungka
1987	Produksi	Pengadaan Alat Tanam Jagung	1	unit	Tuah Sakato	Banjar Ranah	Pangkalan	Pangkalan Koto Baru
1988	Produksi	Pengadaan Alat Tanam Jagung	1	unit	Semoga Maju	Lubuk Nago	Pangkalan	Pangkalan Koto Baru
1989	Produksi	Pengadaan Alat Tanam Jagung	1	unit	Amanah	Panang	Tanjung Balit	Pangkalan Koto Baru
1990	Produksi	Pengadaan Alat Tanam Jagung	1	unit	Bunga Desa	Pulau Panjang	Tanjung Pauah	Pangkalan Koto Baru
1991	Produksi	Pengadaan Alat Tanam Jagung	1	unit	Ngalau Bersatu	Sopang	Pangkalan	Pangkalan Koto Baru
1992	Produksi	Pengadaan Alat Tanam Jagung	1	unit	Ngalau Jaya	Sopang	Pangkalan	Pangkalan Koto Baru
1993	Produksi	Pengadaan Alat Tanam Jagung	5	unit	Berkah Tani	Ampang	Piobang	Payakumbuh
1994	Produksi	Pengadaan Alat Tanam Jagung	5	unit	Jaya Bersama	Ampang	Piobang	Payakumbuh
1995	Produksi	Pengadaan Alat Tanam Jagung	1	unit	KWT Kemuning	Ampang	Piobang	Payakumbuh
1996	Produksi	Pengadaan Alat Tanam Jagung	1	unit	Rangking Padi	Ampang	Piobang	Payakumbuh
1997	Produksi	Pengadaan Alat Tanam Jagung	1	unit	Simpang Durian	Ampang	Piobang	Payakumbuh
1998	Produksi	Pengadaan Alat Tanam Jagung	1	unit	Harapan Kita	Balai Rupih	Simalanggang	Payakumbuh
1999	Produksi	Pengadaan Alat Tanam Jagung	2	unit	Pemuda Setia	Balai Rupih	Simalanggang	Payakumbuh
2000	Produksi	Pengadaan Alat Tanam Jagung	1	unit	Indah Sepakat	Guguak	Sungai Beringin	Payakumbuh
2001	Produksi	Pengadaan Alat Tanam Jagung	1	unit	Sakato	Kapalo Koto	Koto Tengah Simalanggang	Payakumbuh
2002	Produksi	Pengadaan Alat Tanam Jagung	1	unit	Semoga Jaya	Kapalo Koto	Koto Tengah Simalanggang	Payakumbuh
2003	Produksi	Pengadaan Alat Tanam Jagung	1	unit	Karya Tani	Koto	Simalanggang	Payakumbuh
2004	Produksi	Pengadaan Alat Tanam Jagung	1	unit	Rawang Saiyo	Koto	Simalanggang	Payakumbuh
2005	Produksi	Pengadaan Alat Tanam Jagung	1	unit	Lareh Saiyo	Lareh	Sungai Beringin	Payakumbuh
2006	Produksi	Pengadaan Alat Tanam Jagung	1	unit	Sialang	Lareh Nan Panjang	Sungai Beringin	Payakumbuh
2007	Produksi	Pengadaan Alat Tanam Jagung	1	unit	Piobang saiyo	Piobang	Piobang	Payakumbuh
2008	Produksi	Pengadaan Alat Tanam Jagung	2	unit	Ronah Saiyo III	Tabing Ranah	Simalanggang	Payakumbuh
2009	Produksi	Pengadaan Alat Tanam Jagung	1	unit	Talago Jaya	Talago	Taeh Bukik	Payakumbuh
2010	Produksi	Pengadaan Alat Tanam Jagung	1	unit	Baluka Jaya	Tambun Ijuk	Koto Tengah Simalanggang	Payakumbuh
2011	Produksi	Pengadaan Alat Tanam Jagung	1	unit	Sinamar Baru	Tambun Ijuk	Koto Tengah Simalanggang	Payakumbuh
2012	Produksi	Pengadaan Alat Tanam Jagung	1	unit	Karya Guna	Tanjung Mantih	Sungai Beringin	Payakumbuh
2013	Produksi	Pengadaan Alat Tanam Jagung	1	unit	Tanjung Harapan	Tanjung Mantih	Sungai Beringin	Payakumbuh
2014	Produksi	Pengadaan Alat Tanam Jagung	1	unit	Kwt Putri Saiyo	Padang Jariang	Situjuah Gadang	Situjuah Limo Nagari
2015	Produksi	Pengadaan Alat Tanam Jagung	1	unit	Sepakat	Padang Jariang	Situjuah Gadang	Situjuah Limo Nagari
2016	Produksi	Pengadaan Alat Tanam Jagung	1	unit	Carano	Padang Kuniang	Situjuah Gadang	Situjuah Limo Nagari
2017	Produksi	Pengadaan Alat Tanam Jagung	1	unit	Maju Bersama	Padang Kuniang	Situjuah Gadang	Situjuah Limo Nagari
2018	Produksi	Pengadaan Alat Tanam Jagung	1	unit	Goduang Sejahtera	Simantuang	Situjuah Gadang	Situjuah Limo Nagari
2019	Produksi	Pengadaan Alat Tanam Jagung	1	unit	Sadar	Situjuah Gadang	Situjuah Gadang	Situjuah Limo Nagari
2020	Produksi	Pengadaan Alat Tanam Jagung	1	unit	Lembah Sago	Tanjung Duo	Situjuah Gadang	Situjuah Limo Nagari
2021	Produksi	Pengadaan Alat Tanam Jagung	1	unit	Monggong Saiyo	Tanjung Simantuang	Situjuah Gadang	Situjuah Limo Nagari
2022	Produksi	Pengadaan Alat Tanam Jagung	1	unit	Tabuah Tabuah	Ateh Koto	Sungai Rimbang	Suliki
2023	Produksi	Pengadaan Alat Tanam Jagung	1	unit	Agripina	Batang Linjuang	Tanjung Bungo	Suliki
2024	Produksi	Pengadaan Alat Tanam Jagung	1	unit	Bukik Runcing	Batang Linjuang	Tanjung Bungo	Suliki
2025	Produksi	Pengadaan Alat Tanam Jagung	1	unit	Gasdu Saiyo	Batang Linjuang	Tanjung Bungo	Suliki
2026	Produksi	Pengadaan Alat Tanam Jagung	1	unit	Harapan Ibu	Batang Linjuang	Tanjung Bungo	Suliki
2027	Produksi	Pengadaan Alat Tanam Jagung	1	unit	Ingin Makmur	Batang Linjuang	Tanjung Bungo	Suliki
2028	Produksi	Pengadaan Alat Tanam Jagung	1	unit	Aia Tirih	Batu Bauk	Sungai Rimbang	Suliki
2029	Produksi	Pengadaan Alat Tanam Jagung	1	unit	Saiyo Sakato	Ekor Parit	Limbanang	Suliki
2030	Produksi	Pengadaan Alat Tanam Jagung	1	unit	Kampung Baru	Kampung Baru	Andiang	Suliki
2031	Produksi	Pengadaan Alat Tanam Jagung	1	unit	KWT Ingin Maju	Kampung Dalam	Limbanang	Suliki
2032	Produksi	Pengadaan Alat Tanam Jagung	1	unit	Andam Dewi	Lancaran	Tanjung Bungo	Suliki
2033	Produksi	Pengadaan Alat Tanam Jagung	1	unit	Tani Subur	Limbanang Baruah	Limbanang	Suliki
2034	Produksi	Pengadaan Alat Tanam Jagung	1	unit	Amanah	Padang Bungo	Andiang	Suliki
2035	Produksi	Pengadaan Alat Tanam Jagung	1	unit	Melati 1	Padang Bungo	Andiang	Suliki
2036	Produksi	Pengadaan Alat Tanam Jagung	1	unit	Pancar Sibokah	Sibokah	Andiang	Suliki
2037	Produksi	Pengadaan Kapur Pertanian	4000	kg	Pasie Saiyo	Talago	Tujuh Koto Talago	Guguak
2038	Produksi	Pengadaan Kapur Pertanian	2000	kg	Tunas Muda	Sungai Siriah	Koto Tinggi	Gunuang Omeh
2039	Produksi	Pengadaan Kapur Pertanian	5000	kg	Berkah Karya Mandiri	Bintungan Sakti	Durian Tinggi	Kapur IX
2040	Produksi	Pengadaan Kapur Pertanian	10000	kg	Boncah Osak	Bintungan Sakti	Durian Tinggi	Kapur IX
2041	Produksi	Pengadaan Kapur Pertanian	5000	kg	Cinta Maju	Bintungan Sakti	Durian Tinggi	Kapur IX
2042	Produksi	Pengadaan Kapur Pertanian	4000	kg	Kampung Panjang Saiyo	Bintungan Sakti	Durian Tinggi	Kapur IX
2043	Produksi	Pengadaan Kapur Pertanian	5000	kg	Sehati	Bintungan Sakti	Durian Tinggi	Kapur IX
2044	Produksi	Pengadaan Kapur Pertanian	2000	kg	Sepakat	Bintungan Sakti	Durian Tinggi	Kapur IX
2045	Produksi	Pengadaan Kapur Pertanian	2000	kg	Sepakat	Bintungan Sakti	Durian Tinggi	Kapur IX
2046	Produksi	Pengadaan Kapur Pertanian	5000	kg	Tapian Kapur	Bintungan Sakti	Durian Tinggi	Kapur IX



No	PROGRAM	URAIAN KEGIATAN	SASARAN	SATUAN	KELOMPOK	JORONG	NAGARI	KECAMANTAN
2047	Produksi	Pengadaan Kapur Pertanian	1500	kg	Padi Sawah	Kampung Baru	Muaro Paiti	Kapur IX
2048	Produksi	Pengadaan Kapur Pertanian	500	kg	Bangun Bersama	Kampung Dalam	Muaro Paiti	Kapur IX
2049	Produksi	Pengadaan Kapur Pertanian	5000	kg	Arah Pasti	Ronah Pembangunan	Durian Tinggi	Kapur IX
2050	Produksi	Pengadaan Kapur Pertanian	10000	kg	GAPOKTAN Buah Sakato	Ronah Pembangunan	Durian Tinggi	Kapur IX
2051	Produksi	Pengadaan Kapur Pertanian	10000	kg	GAPOKTAN Buah Sakato	Ronah Pembangunan	Durian Tinggi	Kapur IX
2052	Produksi	Pengadaan Kapur Pertanian	5000	kg	Harapan Baru	Ronah Pembangunan	Durian Tinggi	Kapur IX
2053	Produksi	Pengadaan Kapur Pertanian	5000	kg	Jelita	Ronah Pembangunan	Durian Tinggi	Kapur IX
2054	Produksi	Pengadaan Kapur Pertanian	30000	kg	Koto Saiyo	Ronah Pembangunan	Durian Tinggi	Kapur IX
2055	Produksi	Pengadaan Kapur Pertanian	5000	kg	KWT Koto Gilingan	Ronah Pembangunan	Durian Tinggi	Kapur IX
2056	Produksi	Pengadaan Kapur Pertanian	5000	kg	Pisang Batu	Ronah Pembangunan	Durian Tinggi	Kapur IX
2057	Produksi	Pengadaan Kapur Pertanian	5000	kg	Wanita Tani	Ronah Pembangunan	Durian Tinggi	Kapur IX
2058	Produksi	Pengadaan Kapur Pertanian	3000	kg	Tunas Jaya	Guguak	Ampalu	Lareh Sago Halaban
2059	Produksi	Pengadaan Kapur Pertanian	3000	kg	Putih Bungsu	Mangunai Tinggi	Ampalu	Lareh Sago Halaban
2060	Produksi	Pengadaan Kapur Pertanian	3000	kg	Suko Batani	Mangunai Tinggi	Ampalu	Lareh Sago Halaban
2061	Produksi	Pengadaan Kapur Pertanian	1000	kg	Barokah	Padang Auh	Ampalu	Lareh Sago Halaban
2062	Produksi	Pengadaan Kapur Pertanian	4000	kg	Kembang Jaya	Padang Auh	Ampalu	Lareh Sago Halaban
2063	Produksi	Pengadaan Kapur Pertanian	3000	kg	Maju bersama	Padang Auh	Ampalu	Lareh Sago Halaban
2064	Produksi	Pengadaan Kapur Pertanian	1200	kg	Maju Jaya	Padang Auh	Ampalu	Lareh Sago Halaban
2065	Produksi	Pengadaan Kapur Pertanian	5000	kg	Buriah Indah	Koto Tuo	Mungka	Mungka
2066	Produksi	Pengadaan Kapur Pertanian	1000	kg	Takanah Juo	Koto tuo	Mungka	Mungka
2067	Produksi	Pengadaan Kapur Pertanian	1000	kg	Luak Gantiang	Padang Koto Tuo	Mungka	Mungka
2068	Produksi	Pengadaan Kapur Pertanian	4000	kg	Talago Jaya	Talago	Taeh Bukik	Payakumbuh
2069	Produksi	Pengadaan Kapur Pertanian	4000	kg	Tabuah Tabuah	Ateh Koto	Sungai Rimbang	Suliki
2070	Produksi	Pengadaan Kapur Pertanian	2000	kg	Agripina	Batang Linjuang	Tanjuang Bungo	Suliki
2071	Produksi	Pengadaan Kapur Pertanian	3000	kg	Bukik Runcing	Batang Linjuang	Tanjuang Bungo	Suliki
2072	Produksi	Pengadaan Kapur Pertanian	2600	kg	Gasdu Saiyo	Batang Linjuang	Tanjuang Bungo	Suliki
2073	Produksi	Pengadaan Kapur Pertanian	1800	kg	Harapan Ibu	Batang Linjuang	Tanjuang Bungo	Suliki
2074	Produksi	Pengadaan Kapur Pertanian	2000	kg	Ingin Makmur	Batang Linjuang	Tanjuang Bungo	Suliki
2075	Produksi	Pengadaan Kapur Pertanian	4000	kg	Aia Tirih	Batu Bauk	Sungai Rimbang	Suliki
2076	Produksi	Pengadaan Kapur Pertanian	4500	kg	Kampung Baru	Kampung Baru	Andiang	Suliki
2077	Produksi	Pengadaan Kapur Pertanian	15000	kg	Amanah	Padang Bungo	Andiang	Suliki
2078	Produksi	Pengadaan Kapur Pertanian	5000	kg	Melati 1	Padang Bungo	Andiang	Suliki
2079	Produksi	Pengadaan Kapur Pertanian	4000	kg	Pancar Sibokah	Sibokah	Andiang	Suliki
2080	Produksi	Pupuk KCL	1500	kg	Baliak Bukik	Koto Malintang	Bukik Limbuku	Harau
2081	Produksi	Pupuk KCL	750	kg	Salingka Batang Piobang Tungka	Koto Malintang	Bukik Limbuku	Harau
2082	Produksi	Pupuk KCL	750	kg	Sinamar	Koto Malintang	Bukik Limbuku	Harau
2083	Produksi	Pupuk KCL	750	kg	Sinar Pagi	Koto Malintang	Bukik Limbuku	Harau
2084	Produksi	Pupuk KCL	900	kg	Somak Laweh	Koto Malintang	Bukik Limbuku	Harau
2085	Produksi	Pupuk KCL	562.5	kg	Rangking Padi	Ampang	Piobang	Payakumbuh
2086	Produksi	Pupuk KCL	750	kg	Simpang Durian	Ampang	Piobang	Payakumbuh
2087	Produksi	Pupuk NPK	900	kg	Sialang	Pauh Sangik	Pauh Sangik	Akabiluru
2088	Produksi	Pupuk NPK	900	kg	Tunas Muda	Pauh Sangik	Pauh Sangik	Akabiluru
2089	Produksi	Pupuk NPK	3000	kg	Bina Tani Mandiri	Piladang	Koto Tengah Batu Hampa	Akabiluru
2090	Produksi	Pupuk NPK	3000	kg	Sarumpun Padi	Piladang	Koto Tengah Batu Hampa	Akabiluru
2091	Produksi	Pupuk NPK	3000	kg	Pasir Putih	Seberang Parit	Koto Tengah Batu Hampa	Akabiluru
2092	Produksi	Pupuk NPK	300	kg	Mitra Mandiri	Simpang ganti	Batu hampa	Akabiluru
2093	Produksi	Pupuk NPK	1200	kg	Harapan Tani	Kampuang Muaro	Koto Tinggi	Gunuang Omeh
2094	Produksi	Pupuk NPK	1200	kg	Bina Tani	Kampung Melayu	Koto Tinggi	Gunuang Omeh
2095	Produksi	Pupuk NPK	600	kg	Sakato	lakuang	Koto Tinggi	Gunuang Omeh
2096	Produksi	Pupuk NPK	1200	kg	KWT Saiyo	Luak Bagak	Talang Anau	Gunuang Omeh
2097	Produksi	Pupuk NPK	600	kg	Bungo Seruni	Lubuk Aua	Koto Tinggi	Gunuang Omeh
2098	Produksi	Pupuk NPK	900	kg	Rancak Basamo	Lubuk Aua	Koto Tinggi	Gunuang Omeh
2099	Produksi	Pupuk NPK	6900	kg	Terusan Dareh	Lubuk Aua	Koto Tinggi	Gunuang Omeh
2100	Produksi	Pupuk NPK	1200	kg	Harapan Bersama	Pua Data	Koto Tinggi	Gunuang Omeh
2101	Produksi	Pupuk NPK	1200	kg	Pinang Harapan	Pua Data	Koto Tinggi	Gunuang Omeh
2102	Produksi	Pupuk NPK	1200	kg	Harapan Sejahtera	Simpang Padang	Talang Anau	Gunuang Omeh
2103	Produksi	Pupuk NPK	900	kg	Mitra Abadi	Simpang Padang	Talang Anau	Gunuang Omeh
2104	Produksi	Pupuk NPK	900	kg	Suka Maju	Simpang Padang	Talang Anau	Gunuang Omeh
2105	Produksi	Pupuk NPK	1200	kg	Usaha Bersama	Simpang Padang	Talang Anau	Gunuang Omeh
2106	Produksi	Pupuk NPK	1200	kg	Harapan Maju	Sungai Dadok	Koto Tinggi	Gunuang Omeh
2107	Produksi	Pupuk NPK	1200	kg	Karya Maju Bersama	Sungai Dadok	Koto Tinggi	Gunuang Omeh
2108	Produksi	Pupuk NPK	900	kg	Pucuak Mudo	Sungai Dadok	Koto Tinggi	Gunuang Omeh
2109	Produksi	Pupuk NPK	600	kg	Tunggak Lansia	Sungai Lansiah	Koto Tinggi	Gunuang Omeh
2110	Produksi	Pupuk NPK	1200	kg	KWT Bundo Saiyo	Sungai Siriah	Koto Tinggi	Gunuang Omeh

No	PROGRAM	URAIAN KEGIATAN	SASARAN	SATUAN	KELOMPOK	JORONG	NAGARI	KECAMANTAN
2111	Produksi	Pupuk NPK	600	kg	Tunas Muda	Sungai Siriah	Koto Tinggi	Gunuang Omeh
2112	Produksi	Pupuk NPK	1200	kg	Berlian	Talang Anau	Talang Anau	Gunuang Omeh
2113	Produksi	Pupuk NPK	600	kg	Jefril Nata	Talang Anau	Talang Anau	Gunuang Omeh
2114	Produksi	Pupuk NPK	1200	kg	Tuah Sakato	Talang Anau	Talang Anau	Gunuang Omeh
2115	Produksi	Pupuk NPK	6900	kg	Gobah Somak Limau	Balai Cubadak	Taram	Harau
2116	Produksi	Pupuk NPK	4200	kg	KWT Subur	Balai Pilubang	Pilubang	Harau
2117	Produksi	Pupuk NPK	1500	kg	Pandan Saiyo	Koto Harau	Batu Balang	Harau
2118	Produksi	Pupuk NPK	3000	kg	Baliak Bukik	Koto Malintang	Bukik Limbuku	Harau
2119	Produksi	Pupuk NPK	3000	kg	Baliak Bukik	Koto Malintang	Bukik Limbuku	Harau
2120	Produksi	Pupuk NPK	1500	kg	Salingka Batang Piobang Tungka	Koto Malintang	Bukik Limbuku	Harau
2121	Produksi	Pupuk NPK	1500	kg	Salingka Batang Piobang Tungka	Koto Malintang	Bukik Limbuku	Harau
2122	Produksi	Pupuk NPK	1500	kg	Sinamar	Koto Malintang	Bukik Limbuku	Harau
2123	Produksi	Pupuk NPK	1500	kg	Sinar Pagi	Koto Malintang	Bukik Limbuku	Harau
2124	Produksi	Pupuk NPK	1800	kg	Somak Laweh	Koto Malintang	Bukik Limbuku	Harau
2125	Produksi	Pupuk NPK	3000	kg	Rawang Jaya	Koto Tengah	Lubuak Batingkok	Harau
2126	Produksi	Pupuk NPK	2400	kg	Berkah Basamo	Lubuak Batingkok	Lubuak Batingkok	Harau
2127	Produksi	Pupuk NPK	2400	kg	Bundo Saiyo	Lubuak Batingkok	Lubuak Batingkok	Harau
2128	Produksi	Pupuk NPK	2100	kg	Bungo Tanjung	Lubuak Batingkok	Lubuak Batingkok	Harau
2129	Produksi	Pupuk NPK	3000	kg	Pauh Sakato	Lubuak Batingkok	Lubuak Batingkok	Harau
2130	Produksi	Pupuk NPK	2100	kg	Setia Murni	Lubuak Batingkok	Lubuak Batingkok	Harau
2131	Produksi	Pupuk NPK	1500	kg	Usaha Subur	Pandan Ambacang	Batu Balang	Harau
2132	Produksi	Pupuk NPK	3000	kg	Ihsan Terpadu	Parak Baru	Taram	Harau
2133	Produksi	Pupuk NPK	6000	kg	Rhido	Parak Baru	Taram	Harau
2134	Produksi	Pupuk NPK	3450	kg	Sarasah	Parak Baru	Taram	Harau
2135	Produksi	Pupuk NPK	4500	kg	Baballek Ka Dangau	Tanjung Ateh	Taram	Harau
2136	Produksi	Pupuk NPK	4500	kg	Bukit Palano Sakato	Tanjung Ateh	Taram	Harau
2137	Produksi	Pupuk NPK	4500	kg	Kapalo Banda	Tanjung Ateh	Taram	Harau
2138	Produksi	Pupuk NPK	10500	kg	Sawah Bakir	Tanjung Ateh	Taram	Harau
2139	Produksi	Pupuk NPK	6000	kg	Jabar Nur	Tanjung Kubang	Taram	Harau
2140	Produksi	Pupuk NPK	3300	kg	Satampang Baniah	Tigo Alua	Batu Balang	Harau
2141	Produksi	Pupuk NPK	3000	kg	Sejahtera Ibuda	Tigo Alua	Batu Balang	Harau
2142	Produksi	Pupuk NPK	1800	kg	Maju Bersama	Tigo Balai	Lubuak Batingkok	Harau
2143	Produksi	Pupuk NPK	1500	kg	Berkah Karya Mandiri	Bintungan Sakti	Durian Tinggi	Kapur IX
2144	Produksi	Pupuk NPK	3000	kg	Boncah Osak	Bintungan Sakti	Durian Tinggi	Kapur IX
2145	Produksi	Pupuk NPK	1500	kg	Cinta Maju	Bintungan Sakti	Durian Tinggi	Kapur IX
2146	Produksi	Pupuk NPK	1200	kg	Kampung Panjang Saiyo	Bintungan Sakti	Durian Tinggi	Kapur IX
2147	Produksi	Pupuk NPK	1500	kg	Sehati	Bintungan Sakti	Durian Tinggi	Kapur IX
2148	Produksi	Pupuk NPK	600	kg	Sepakat	Bintungan Sakti	Durian Tinggi	Kapur IX
2149	Produksi	Pupuk NPK	1500	kg	Tapian Kapur	Bintungan Sakti	Durian Tinggi	Kapur IX
2150	Produksi	Pupuk NPK	6000	kg	Panen Raya	Jorong Duo	Koto Bangun	Kapur IX
2151	Produksi	Pupuk NPK	3900	kg	Wanita Mandiri	Jorong Satu	Koto Bangun	Kapur IX
2152	Produksi	Pupuk NPK	450	kg	Padi Sawah	Kampung Baru	Muaro Paiti	Kapur IX
2153	Produksi	Pupuk NPK	150	kg	Bangun Bersama	Kampung Dalam	Muaro Paiti	Kapur IX
2154	Produksi	Pupuk NPK	1500	kg	Arah Pasti	Ronah Pembangunan	Durian Tinggi	Kapur IX
2155	Produksi	Pupuk NPK	3000	kg	GAPOKTAN Buah Sakato	Ronah Pembangunan	Durian Tinggi	Kapur IX
2156	Produksi	Pupuk NPK	1500	kg	Harapan Baru	Ronah Pembangunan	Durian Tinggi	Kapur IX
2157	Produksi	Pupuk NPK	1500	kg	Jelita	Ronah Pembangunan	Durian Tinggi	Kapur IX
2158	Produksi	Pupuk NPK	9000	kg	Koto Saiyo	Ronah Pembangunan	Durian Tinggi	Kapur IX
2159	Produksi	Pupuk NPK	1500	kg	KWT Koto Gilingan	Ronah Pembangunan	Durian Tinggi	Kapur IX
2160	Produksi	Pupuk NPK	1500	kg	Pisang Batu	Ronah Pembangunan	Durian Tinggi	Kapur IX
2161	Produksi	Pupuk NPK	1500	kg	Wanita Tani	Ronah Pembangunan	Durian Tinggi	Kapur IX
2162	Produksi	Pupuk NPK	2100	kg	Malayu Saiyo	Aie Randah	Balai Panjang	Lareh Sago Halaban
2163	Produksi	Pupuk NPK	4500	kg	Al Hidayah	Balai Panjang	Balai Panjang	Lareh Sago Halaban
2164	Produksi	Pupuk NPK	3000	kg	Lurah Balai	Balai Panjang	Balai Panjang	Lareh Sago Halaban
2165	Produksi	Pupuk NPK	900	kg	Tunas Jaya	Guguak	Ampalu	Lareh Sago Halaban
2166	Produksi	Pupuk NPK	4500	kg	Gemilau Senja	Koto Malintang	Balai Panjang	Lareh Sago Halaban
2167	Produksi	Pupuk NPK	3000	kg	Subur	Koto Malintang	Balai Panjang	Lareh Sago Halaban
2168	Produksi	Pupuk NPK	1500	kg	Malayu Saranguah Dayuang	Kubang Rasau	Balai Panjang	Lareh Sago Halaban
2169	Produksi	Pupuk NPK	3000	kg	Matahari	Kubang Rasau	Balai Panjang	Lareh Sago Halaban
2170	Produksi	Pupuk NPK	3000	kg	Saiyo Sakato	Kubang Rasau	Balai Panjang	Lareh Sago Halaban
2171	Produksi	Pupuk NPK	4800	kg	Lareh Nan Panjang	Lambuak	Halaban	Lareh Sago Halaban
2172	Produksi	Pupuk NPK	6000	kg	Lereng Indah	Lambuak	Halaban	Lareh Sago Halaban
2173	Produksi	Pupuk NPK	4800	kg	Sabar Menanti	Lambuak	Halaban	Lareh Sago Halaban
2174	Produksi	Pupuk NPK	3000	kg	Salingka Bukik	Lura Bukik	Balai Panjang	Lareh Sago Halaban

No	PROGRAM	URAIAN KEGIATAN	SASARAN	SATUAN	KELOMPOK	JORONG	NAGARI	KECAMANTAN
2175	Produksi	Pupuk NPK	900	kg	Putih Bungsu	Mangunai Tinggi	Ampalu	Lareh Sago Halaban
2176	Produksi	Pupuk NPK	900	kg	Suko Batani	Mangunai Tinggi	Ampalu	Lareh Sago Halaban
2177	Produksi	Pupuk NPK	300	kg	Barokah	Padang Auh	Ampalu	Lareh Sago Halaban
2178	Produksi	Pupuk NPK	1200	kg	Kembang Jaya	Padang Auh	Ampalu	Lareh Sago Halaban
2179	Produksi	Pupuk NPK	900	kg	Maju bersama	Padang Auh	Ampalu	Lareh Sago Halaban
2180	Produksi	Pupuk NPK	360	kg	Maju Jaya	Padang Auh	Ampalu	Lareh Sago Halaban
2181	Produksi	Pupuk NPK	6000	kg	Panca Karya	Padang Tengah	Halaban	Lareh Sago Halaban
2182	Produksi	Pupuk NPK	3600	kg	Subur Halaban	Padang Tengah	Halaban	Lareh Sago Halaban
2183	Produksi	Pupuk NPK	6000	kg	Mata Air	Sawah Luar	Balai Panjang	Lareh Sago Halaban
2184	Produksi	Pupuk NPK	3000	kg	Banda Gadang	Tampung Kodok	Balai Panjang	Lareh Sago Halaban
2185	Produksi	Pupuk NPK	1500	kg	Makmur Bersama	Tampung Kodok	Balai Panjang	Lareh Sago Halaban
2186	Produksi	Pupuk NPK	3000	kg	Pincuran Gadang	Tampung Kodok	Balai Panjang	Lareh Sago Halaban
2187	Produksi	Pupuk NPK	3000	kg	Tampung Kodok Jaya	Tampung Kodok	Balai Panjang	Lareh Sago Halaban
2188	Produksi	Pupuk NPK	1500	kg	Bundo Saiyo	Tareh	Balai Panjang	Lareh Sago Halaban
2189	Produksi	Pupuk NPK	3000	kg	Pincuran Tujuh	Tareh	Balai Panjang	Lareh Sago Halaban
2190	Produksi	Pupuk NPK	7500	kg	Bungo Padi	Balai Gadang Ateh	Mungo	Luak
2191	Produksi	Pupuk NPK	1500	kg	Fajar Menyingsing (Farming)	Balai Gadang Ateh	Mungo	Luak
2192	Produksi	Pupuk NPK	6000	kg	Anjalai	Balai Gadang Bawah	Mungo	Luak
2193	Produksi	Pupuk NPK	6000	kg	Anjalai	Balai Gadang Bawah	Mungo	Luak
2194	Produksi	Pupuk NPK	3000	kg	Kumbang Saiyo	Batu Labi	Mungo	Luak
2195	Produksi	Pupuk NPK	3600	kg	Merpati Putih	Batu Labi	Mungo	Luak
2196	Produksi	Pupuk NPK	2250	kg	Lembah Sago	Bukik Gombak Situak	Mungo	Luak
2197	Produksi	Pupuk NPK	3000	kg	Mawar Sarumpun	Bukik Gombak Situak	Mungo	Luak
2198	Produksi	Pupuk NPK	3000	kg	Sumber Rezeki	Bukik Gombak Situak	Mungo	Luak
2199	Produksi	Pupuk NPK	6300	kg	Bungo Tanjung	Bukit Gombak Situak	Mungo	Luak
2200	Produksi	Pupuk NPK	6000	kg	Dewi Sri	Indobaleh barat	Mungo	Luak
2201	Produksi	Pupuk NPK	6000	kg	Bunga Tanjung	Indobaleh timur	Mungo	Luak
2202	Produksi	Pupuk NPK	4500	kg	Taruko Indah	Kayu Bajajar Padang Laweh	Mungo	Luak
2203	Produksi	Pupuk NPK	1200	kg	Sakato	Koto bakurang	Mungo	Luak
2204	Produksi	Pupuk NPK	1500	kg	Cahaya Baru	Padang Panjang	Tanjung Haro Sikabu-kabu Padang Panjang	Luak
2205	Produksi	Pupuk NPK	1500	kg	Kwt Taruko	Padang Panjang	Tanjung Haro Sikabu-kabu Padang Panjang	Luak
2206	Produksi	Pupuk NPK	3000	kg	KWT Pandan Wangi	Pincutan Tinggi	Mungo	Luak
2207	Produksi	Pupuk NPK	1500	kg	Tunas Baru	Pincutan Tinggi	Mungo	Luak
2208	Produksi	Pupuk NPK	1500	kg	Mekar Indah	Talaweh	Mungo	Luak
2209	Produksi	Pupuk NPK	1500	kg	Sederhana	Talaweh	Mungo	Luak
2210	Produksi	Pupuk NPK	1500	kg	Suka Damai Mandiri	Talaweh	Mungo	Luak
2211	Produksi	Pupuk NPK	1500	kg	Barokah	Tanjung Haro Utara	Tanjung Haro Sikabu-kabu Padang Panjang	Luak
2212	Produksi	Pupuk NPK	3000	kg	Lam Koto Indah	Tanjung Haro Utara	Tanjung Haro Sikabu-kabu Padang Panjang	Luak
2213	Produksi	Pupuk NPK	1500	kg	Pandan Baduri	Tanjung Haro Utara	Tanjung Haro Sikabu-kabu Padang Panjang	Luak
2214	Produksi	Pupuk NPK	1500	kg	Sakinah	Tanjung Haro Utara	Tanjung Haro Sikabu-kabu Padang Panjang	Luak
2215	Produksi	Pupuk NPK	6900	kg	Sejahtera	Tanjung Haro Utara	Tanjung Haro Sikabu-kabu Padang Panjang	Luak
2216	Produksi	Pupuk NPK	6000	kg	Harapan Tani	Jopang	Jopang Manganti	Mungka
2217	Produksi	Pupuk NPK	6000	kg	Padang Sukses	Jopang	Jopang Manganti	Mungka
2218	Produksi	Pupuk NPK	1500	kg	Buraih Indah	Koto Tuo	Mungka	Mungka
2219	Produksi	Pupuk NPK	300	kg	Takanah Juo	Koto tuo	Mungka	Mungka
2220	Produksi	Pupuk NPK	5100	kg	Manganti II	Manganti	Jopang Manganti	Mungka
2221	Produksi	Pupuk NPK	6000	kg	Muaro Saiyo	Manganti	Jopang Manganti	Mungka
2222	Produksi	Pupuk NPK	9000	kg	Boncah Takuluak	Padang batang korong bukik tongah	Sungai Antuan	Mungka
2223	Produksi	Pupuk NPK	300	kg	Luak Gantiang	Padang Koto Tuo	Mungka	Mungka
2224	Produksi	Pupuk NPK	4500	kg	Saiyo Rambek	Simpang tigo kenanga	Sungai Antuan	Mungka
2225	Produksi	Pupuk NPK	4500	kg	Amanah	Panang	Tanjung Balit	Pangkalan Koto Baru
2226	Produksi	Pupuk NPK	10500	kg	Bina Alam Lestari	Panang	Tanjung Balit	Pangkalan Koto Baru
2227	Produksi	Pupuk NPK	3000	kg	KWT Cemara	Panang	Tanjung Balit	Pangkalan Koto Baru
2228	Produksi	Pupuk NPK	4200	kg	Rona Ampalu Jaya	Panang	Tanjung Balit	Pangkalan Koto Baru
2229	Produksi	Pupuk NPK	2400	kg	Rona Sawah Sukses	Panang	Tanjung Balit	Pangkalan Koto Baru
2230	Produksi	Pupuk NPK	4500	kg	Ngalau Bersatu	Sopang	Pangkalan	Pangkalan Koto Baru
2231	Produksi	Pupuk NPK	6000	kg	Ngalau Jaya	Sopang	Pangkalan	Pangkalan Koto Baru
2232	Produksi	Pupuk NPK	2400	kg	Berkah Tani	Ampang	Piobang	Payakumbuh
2233	Produksi	Pupuk NPK	2400	kg	Berkah Tani	Ampang	Piobang	Payakumbuh
2234	Produksi	Pupuk NPK	1200	kg	Jaya Bersama	Ampang	Piobang	Payakumbuh
2235	Produksi	Pupuk NPK	1200	kg	KWT Kemuning	Ampang	Piobang	Payakumbuh
2236	Produksi	Pupuk NPK	1125	kg	Rangking Padi	Ampang	Piobang	Payakumbuh
2237	Produksi	Pupuk NPK	1500	kg	Simpang Durian	Ampang	Piobang	Payakumbuh
2238	Produksi	Pupuk NPK	6000	kg	Harapan Kita	Balai Rupih	Simalanggang	Payakumbuh



No	PROGRAM	URAIAN KEGIATAN	SASARAN	SATUAN	KELOMPOK	JORONG	NAGARI	KECAMANTAN
2239	Produksi	Pupuk NPK	6000	kg	Pemuda Setia	Balai Rupih	Simalanggang	Payakumbuh
2240	Produksi	Pupuk NPK	3600	kg	Sakato	Kapalo Koto	Koto Tengah Simalanggang	Payakumbuh
2241	Produksi	Pupuk NPK	4500	kg	Semoga Jaya	Kapalo Koto	Koto Tengah Simalanggang	Payakumbuh
2242	Produksi	Pupuk NPK	8100	kg	Karya Tani	Koto	Simalanggang	Payakumbuh
2243	Produksi	Pupuk NPK	8100	kg	Rawang Saiyo	Koto	Simalanggang	Payakumbuh
2244	Produksi	Pupuk NPK	1200	kg	Piobang saiyo	Piobang	Piobang	Payakumbuh
2245	Produksi	Pupuk NPK	3000	kg	Ronah Saiyo III	Tabing Ranah	Simalanggang	Payakumbuh
2246	Produksi	Pupuk NPK	1200	kg	Talago Jaya	Talago	Taeh Bukik	Payakumbuh
2247	Produksi	Pupuk NPK	6000	kg	Baluka Jaya	Tambun Ijuk	Koto Tengah Simalanggang	Payakumbuh
2248	Produksi	Pupuk NPK	3600	kg	Sinamar Baru	Tambun Ijuk	Koto Tengah Simalanggang	Payakumbuh
2249	Produksi	Pupuk NPK	2400	kg	Melati	Banda Dalam	Situjuah Banda Dalam	Situjuah Limo Nagari
2250	Produksi	Pupuk NPK	1500	kg	Kwt Puti Saiyo	Padang Jariang	Situjuah Gadang	Situjuah Limo Nagari
2251	Produksi	Pupuk NPK	3000	kg	Sepakat	Padang Jariang	Situjuah Gadang	Situjuah Limo Nagari
2252	Produksi	Pupuk NPK	3000	kg	Carano	Padang Kuniang	Situjuah Gadang	Situjuah Limo Nagari
2253	Produksi	Pupuk NPK	3000	kg	Maju Bersama	Padang Kuniang	Situjuah Gadang	Situjuah Limo Nagari
2254	Produksi	Pupuk NPK	1500	kg	Lingkar	Sialang	Tungkar	Situjuah Limo Nagari
2255	Produksi	Pupuk NPK	3000	kg	Goduang Sejahtera	Simantuang	Situjuah Gadang	Situjuah Limo Nagari
2256	Produksi	Pupuk NPK	1500	kg	Sadar	Situjuah Gadang	Situjuah Gadang	Situjuah Limo Nagari
2257	Produksi	Pupuk NPK	5100	kg	Gubas	Sungai Jilatang	Situjuah Banda Dalam	Situjuah Limo Nagari
2258	Produksi	Pupuk NPK	3000	kg	Lakuak Dama	Sungai Jilatang	Situjuah Banda Dalam	Situjuah Limo Nagari
2259	Produksi	Pupuk NPK	2100	kg	Malagiri	Talaweh	Situjuah Banda Dalam	Situjuah Limo Nagari
2260	Produksi	Pupuk NPK	5400	kg	Tapak Jaya	Tengah Padang	Situjuah Banda Dalam	Situjuah Limo Nagari
2261	Produksi	Pupuk NPK	3000	kg	Lembah Sago	Tanjuang Duo	Situjuah Gadang	Situjuah Limo Nagari
2262	Produksi	Pupuk NPK	1500	kg	Monggong Saiyo	Tanjuang Simantuang	Situjuah Gadang	Situjuah Limo Nagari
2263	Produksi	Pupuk NPK	1200	kg	Tabuah Tabuah	Ateh Koto	Sungai Rimbang	Suliki
2264	Produksi	Pupuk NPK	600	kg	Agripina	Batang Linjuang	Tanjuang Bungo	Suliki
2265	Produksi	Pupuk NPK	900	kg	Bukik Runcing	Batang Linjuang	Tanjuang Bungo	Suliki
2266	Produksi	Pupuk NPK	780	kg	Gasdu Saiyo	Batang Linjuang	Tanjuang Bungo	Suliki
2267	Produksi	Pupuk NPK	540	kg	Harapan Ibu	Batang Linjuang	Tanjuang Bungo	Suliki
2268	Produksi	Pupuk NPK	600	kg	Ingin Makmur	Batang Linjuang	Tanjuang Bungo	Suliki
2269	Produksi	Pupuk NPK	1200	kg	Aia Tirih	Batu Bauk	Sungai Rimbang	Suliki
2270	Produksi	Pupuk NPK	4500	kg	Saiyo Sakato	Ekor Parit	Limbanang	Suliki
2271	Produksi	Pupuk NPK	1350	kg	Kampung Baru	Kampung Baru	Andiang	Suliki
2272	Produksi	Pupuk NPK	1500	kg	KWT Ingin Maju	Kampung Dalam	Limbanang	Suliki
2273	Produksi	Pupuk NPK	300	kg	Andam Dewi	Lancaran	Tanjuang Bungo	Suliki
2274	Produksi	Pupuk NPK	1500	kg	Tani Subur	Limbanang Baruah	Limbanang	Suliki
2275	Produksi	Pupuk NPK	4500	kg	Amanah	Padang Bungo	Andiang	Suliki
2276	Produksi	Pupuk NPK	1500	kg	Melati 1	Padang Bungo	Andiang	Suliki
2277	Produksi	Pupuk NPK	1200	kg	Pancar Sibokah	Sibokah	Andiang	Suliki
2278	Produksi	Pupuk SP36	300	kg	Tunas Muda	Pauh Sangik	Pauh Sangik	Akabiluru
2279	Produksi	Pupuk SP36	100	kg	Mitra Mandiri	Simpang ganti	Batu hampa	Akabiluru
2280	Produksi	Pupuk SP36	2300	kg	Gobah Somak Limau	Balai Cubadak	Taram	Harau
2281	Produksi	Pupuk SP36	1400	kg	KWT Subur	Balai Pilubang	Pilubang	Harau
2282	Produksi	Pupuk SP36	500	kg	Pandan Saiyo	Koto Harau	Batu Balang	Harau
2283	Produksi	Pupuk SP36	1000	kg	Baliak Bukik	Koto Malintang	Bukik Limbuku	Harau
2284	Produksi	Pupuk SP36	500	kg	Salingka Batang Piobang Tungka	Koto Malintang	Bukik Limbuku	Harau
2285	Produksi	Pupuk SP36	500	kg	Sinamar	Koto Malintang	Bukik Limbuku	Harau
2286	Produksi	Pupuk SP36	500	kg	Sinar Pagi	Koto Malintang	Bukik Limbuku	Harau
2287	Produksi	Pupuk SP36	600	kg	Somak Laweh	Koto Malintang	Bukik Limbuku	Harau
2288	Produksi	Pupuk SP36	1000	kg	Rawang Jaya	Koto Tengah	Lubuak Batingkok	Harau
2289	Produksi	Pupuk SP36	800	kg	Berkah Basamo	Lubuak Batingkok	Lubuak Batingkok	Harau
2290	Produksi	Pupuk SP36	800	kg	Bundo Saiyo	Lubuak Batingkok	Lubuak Batingkok	Harau
2291	Produksi	Pupuk SP36	700	kg	Bungo Tanjung	Lubuak Batingkok	Lubuak Batingkok	Harau
2292	Produksi	Pupuk SP36	1000	kg	Pauh Sakato	Lubuak Batingkok	Lubuak Batingkok	Harau
2293	Produksi	Pupuk SP36	700	kg	Setia Murni	Lubuak Batingkok	Lubuak Batingkok	Harau
2294	Produksi	Pupuk SP36	500	kg	Usaha Subur	Pandan Ambacang	Batu Balang	Harau
2295	Produksi	Pupuk SP36	1000	kg	Ihsan Terpadu	Parak Baru	Taram	Harau
2296	Produksi	Pupuk SP36	2000	kg	Rhido	Parak Baru	Taram	Harau
2297	Produksi	Pupuk SP36	1150	kg	Sarasah	Parak Baru	Taram	Harau
2298	Produksi	Pupuk SP36	1500	kg	Baballek Ka Dangau	Tanjung Ateh	Taram	Harau
2299	Produksi	Pupuk SP36	1500	kg	Bukit Palano Sakato	Tanjung Ateh	Taram	Harau
2300	Produksi	Pupuk SP36	1500	kg	Kapalo Banda	Tanjung Ateh	Taram	Harau
2301	Produksi	Pupuk SP36	3500	kg	Sawah Bakir	Tanjung Ateh	Taram	Harau
2302	Produksi	Pupuk SP36	2000	kg	Jabar Nur	Tanjung Kubang	Taram	Harau

No	PROGRAM	URAIAN KEGIATAN	SASARAN	SATUAN	KELOMPOK	JORONG	NAGARI	KECAMANTAN
2303	Produksi	Pupuk SP36	1100	kg	Satampang Baniah	Tigo Alua	Batu Balang	Harau
2304	Produksi	Pupuk SP36	1000	kg	Sejahtera Ibuda	Tigo Alua	Batu Balang	Harau
2305	Produksi	Pupuk SP36	600	kg	Maju Bersama	Tigo Balai	Lubuak Batingkok	Harau
2306	Produksi	Pupuk SP36	500	kg	Berkah Karya Mandiri	Bintungan Sakti	Durian Tinggi	Kapur IX
2307	Produksi	Pupuk SP36	1000	kg	Boncah Osak	Bintungan Sakti	Durian Tinggi	Kapur IX
2308	Produksi	Pupuk SP36	500	kg	Cinta Maju	Bintungan Sakti	Durian Tinggi	Kapur IX
2309	Produksi	Pupuk SP36	400	kg	Kampung Panjang Saiyo	Bintungan Sakti	Durian Tinggi	Kapur IX
2310	Produksi	Pupuk SP36	500	kg	Sehati	Bintungan Sakti	Durian Tinggi	Kapur IX
2311	Produksi	Pupuk SP36	200	kg	Sepakat	Bintungan Sakti	Durian Tinggi	Kapur IX
2312	Produksi	Pupuk SP36	500	kg	Tapian Kapur	Bintungan Sakti	Durian Tinggi	Kapur IX
2313	Produksi	Pupuk SP36	2000	kg	Panen Raya	Jorong Duo	Koto Bangun	Kapur IX
2314	Produksi	Pupuk SP36	1300	kg	Wanita Mandiri	Jorong Satu	Koto Bangun	Kapur IX
2315	Produksi	Pupuk SP36	500	kg	Arah Pasti	Ronah Pembangunan	Durian Tinggi	Kapur IX
2316	Produksi	Pupuk SP36	1000	kg	GAPOKTAN Buah Sakato	Ronah Pembangunan	Durian Tinggi	Kapur IX
2317	Produksi	Pupuk SP36	500	kg	Harapan Baru	Ronah Pembangunan	Durian Tinggi	Kapur IX
2318	Produksi	Pupuk SP36	500	kg	Jelita	Ronah Pembangunan	Durian Tinggi	Kapur IX
2319	Produksi	Pupuk SP36	3000	kg	Koto Saiyo	Ronah Pembangunan	Durian Tinggi	Kapur IX
2320	Produksi	Pupuk SP36	500	kg	KWT Koto Gilingan	Ronah Pembangunan	Durian Tinggi	Kapur IX
2321	Produksi	Pupuk SP36	500	kg	Pisang Batu	Ronah Pembangunan	Durian Tinggi	Kapur IX
2322	Produksi	Pupuk SP36	500	kg	Wanita Tani	Ronah Pembangunan	Durian Tinggi	Kapur IX
2323	Produksi	Pupuk SP36	700	kg	Malayu Saiyo	Aie Randah	Balai Panjang	Lareh Sago Halaban
2324	Produksi	Pupuk SP36	1500	kg	Al Hidayah	Balai Panjang	Balai Panjang	Lareh Sago Halaban
2325	Produksi	Pupuk SP36	1000	kg	Lurah Balai	Balai Panjang	Balai Panjang	Lareh Sago Halaban
2326	Produksi	Pupuk SP36	1500	kg	Gemilau Senja	Koto Malintang	Balai Panjang	Lareh Sago Halaban
2327	Produksi	Pupuk SP36	1000	kg	Subur	Koto Malintang	Balai Panjang	Lareh Sago Halaban
2328	Produksi	Pupuk SP36	500	kg	Malayu Saranguah Dayuang	Kubang Rasau	Balai Panjang	Lareh Sago Halaban
2329	Produksi	Pupuk SP36	1000	kg	Matahari	Kubang Rasau	Balai Panjang	Lareh Sago Halaban
2330	Produksi	Pupuk SP36	1000	kg	Saiyo Sakato	Kubang Rasau	Balai Panjang	Lareh Sago Halaban
2331	Produksi	Pupuk SP36	1600	kg	Lareh Nan Panjang	Lambuak	Halaban	Lareh Sago Halaban
2332	Produksi	Pupuk SP36	2000	kg	Lereng Indah	Lambuak	Halaban	Lareh Sago Halaban
2333	Produksi	Pupuk SP36	1600	kg	Sabar Menanti	Lambuak	Halaban	Lareh Sago Halaban
2334	Produksi	Pupuk SP36	1000	kg	Salingka Bukik	Lura Bukik	Balai Panjang	Lareh Sago Halaban
2335	Produksi	Pupuk SP36	2000	kg	Panca Karya	Padang Tengah	Halaban	Lareh Sago Halaban
2336	Produksi	Pupuk SP36	1200	kg	Subur Halaban	Padang Tengah	Halaban	Lareh Sago Halaban
2337	Produksi	Pupuk SP36	2000	kg	Mata Air	Sawah Luar	Balai Panjang	Lareh Sago Halaban
2338	Produksi	Pupuk SP36	1000	kg	Banda Gadang	Tampung Kodok	Balai Panjang	Lareh Sago Halaban
2339	Produksi	Pupuk SP36	500	kg	Makmur Bersama	Tampung Kodok	Balai Panjang	Lareh Sago Halaban
2340	Produksi	Pupuk SP36	1000	kg	Pincuran Gadang	Tampung Kodok	Balai Panjang	Lareh Sago Halaban
2341	Produksi	Pupuk SP36	1000	kg	Tampung Kodok Jaya	Tampung Kodok	Balai Panjang	Lareh Sago Halaban
2342	Produksi	Pupuk SP36	500	kg	Bundo Saiyo	Tareh	Balai Panjang	Lareh Sago Halaban
2343	Produksi	Pupuk SP36	1000	kg	Pincuran Tujuh	Tareh	Balai Panjang	Lareh Sago Halaban
2344	Produksi	Pupuk SP36	2500	kg	Bungo Padi	Balai Gadang Ateh	Mungo	Luak
2345	Produksi	Pupuk SP36	500	kg	Fajar Menyingsing (Farming)	Balai Gadang Ateh	Mungo	Luak
2346	Produksi	Pupuk SP36	2000	kg	Anjalai	Balai Gadang Bawah	Mungo	Luak
2347	Produksi	Pupuk SP36	1000	kg	Kumbang Saiyo	Batu Labi	Mungo	Luak
2348	Produksi	Pupuk SP36	1200	kg	Merpati Putih	Batu Labi	Mungo	Luak
2349	Produksi	Pupuk SP36	750	kg	Lembah Sago	Bukik Gombak Situak	Mungo	Luak
2350	Produksi	Pupuk SP36	1000	kg	Mawar Sarumpun	Bukik Gombak Situak	Mungo	Luak
2351	Produksi	Pupuk SP36	1000	kg	Sumber Rezeki	Bukik Gombak Situak	Mungo	Luak
2352	Produksi	Pupuk SP36	2100	kg	Bungo Tanjung	Bukit Gombak Situak	Mungo	Luak
2353	Produksi	Pupuk SP36	2000	kg	Dewi Sri	Indobaleh barat	Mungo	Luak
2354	Produksi	Pupuk SP36	2000	kg	Bunga Tanjung	Indobaleh timur	Mungo	Luak
2355	Produksi	Pupuk SP36	1500	kg	Taruko Indah	Kayu Bajajar Padang Laweh	Mungo	Luak
2356	Produksi	Pupuk SP36	400	kg	Sakato	Koto bakurang	Mungo	Luak
2357	Produksi	Pupuk SP36	500	kg	Cahaya Baru	Padang Panjang	Tanjung Haro Sikabu-kabu Padang Panjang	Luak
2358	Produksi	Pupuk SP36	500	kg	Kwt Taruko	Padang Panjang	Tanjung Haro Sikabu-kabu Padang Panjang	Luak
2359	Produksi	Pupuk SP36	1000	kg	KWT Pandan Wangi	Pincutan Tinggi	Mungo	Luak
2360	Produksi	Pupuk SP36	500	kg	Tunas Baru	Pincutan Tinggi	Mungo	Luak
2361	Produksi	Pupuk SP36	500	kg	Mekar Indah	Talaweh	Mungo	Luak
2362	Produksi	Pupuk SP36	500	kg	Sederhana	Talaweh	Mungo	Luak
2363	Produksi	Pupuk SP36	500	kg	Suka Damai Mandiri	Talaweh	Mungo	Luak
2364	Produksi	Pupuk SP36	500	kg	Barokah	Tanjung Haro Utara	Tanjung Haro Sikabu-kabu Padang Panjang	Luak
2365	Produksi	Pupuk SP36	1000	kg	Lam Koto Indah	Tanjung Haro Utara	Tanjung Haro Sikabu-kabu Padang Panjang	Luak
2366	Produksi	Pupuk SP36	500	kg	Pandan Baduri	Tanjung Haro Utara	Tanjung Haro Sikabu-kabu Padang Panjang	Luak

No	PROGRAM	URAIAN KEGIATAN	SASARAN	SATUAN	KELOMPOK	JORONG	NAGARI	KECAMANTAN
2367	Produksi	Pupuk SP36	500	kg	Sakinah	Tanjung Haro Utara	Tanjung Haro Sikabu-kabu Padang Panjang	Luak
2368	Produksi	Pupuk SP36	500	kg	Buraih Indah	Koto Tuo	Mungka	Mungka
2369	Produksi	Pupuk SP36	100	kg	Takanah Juo	Koto tuo	Mungka	Mungka
2370	Produksi	Pupuk SP36	100	kg	Luak Gantiang	Padang Koto Tuo	Mungka	Mungka
2371	Produksi	Pupuk SP36	800	kg	Berkah Tani	Ampang	Piobang	Payakumbuh
2372	Produksi	Pupuk SP36	400	kg	Jaya Bersama	Ampang	Piobang	Payakumbuh
2373	Produksi	Pupuk SP36	2000	kg	Harapan Kita	Balai Rupih	Simalanggang	Payakumbuh
2374	Produksi	Pupuk SP36	2000	kg	Pemuda Setia	Balai Rupih	Simalanggang	Payakumbuh
2375	Produksi	Pupuk SP36	1200	kg	Sakato	Kapalo Koto	Koto Tengah Simalanggang	Payakumbuh
2376	Produksi	Pupuk SP36	1500	kg	Semoga Jaya	Kapalo Koto	Koto Tengah Simalanggang	Payakumbuh
2377	Produksi	Pupuk SP36	2700	kg	Karya Tani	Koto	Simalanggang	Payakumbuh
2378	Produksi	Pupuk SP36	2700	kg	Rawang Saiyo	Koto	Simalanggang	Payakumbuh
2379	Produksi	Pupuk SP36	1000	kg	Ronah Saiyo III	Tabing Ranah	Simalanggang	Payakumbuh
2380	Produksi	Pupuk SP36	400	kg	Talago Jaya	Talago	Taeh Bukik	Payakumbuh
2381	Produksi	Pupuk SP36	2000	kg	Baluka Jaya	Tambun Ijuk	Koto Tengah Simalanggang	Payakumbuh
2382	Produksi	Pupuk SP36	1200	kg	Sinamar Baru	Tambun Ijuk	Koto Tengah Simalanggang	Payakumbuh
2383	Produksi	Pupuk SP36	800	kg	Melati	Banda Dalam	Situjuah Banda Dalam	Situjuah Limo Nagari
2384	Produksi	Pupuk SP36	500	kg	Kwt Puti Saiyo	Padang Jariang	Situjuah Gadang	Situjuah Limo Nagari
2385	Produksi	Pupuk SP36	1000	kg	Sepakat	Padang Jariang	Situjuah Gadang	Situjuah Limo Nagari
2386	Produksi	Pupuk SP36	1000	kg	Carano	Padang Kuniang	Situjuah Gadang	Situjuah Limo Nagari
2387	Produksi	Pupuk SP36	1000	kg	Maju Bersama	Padang Kuniang	Situjuah Gadang	Situjuah Limo Nagari
2388	Produksi	Pupuk SP36	500	kg	Lingkar	Sialang	Tungkar	Situjuah Limo Nagari
2389	Produksi	Pupuk SP36	1000	kg	Goduang Sejahtera	Simantuang	Situjuah Gadang	Situjuah Limo Nagari
2390	Produksi	Pupuk SP36	500	kg	Sadar	Situjuah Gadang	Situjuah Gadang	Situjuah Limo Nagari
2391	Produksi	Pupuk SP36	1700	kg	Gubas	Sungai Jilatang	Situjuah Banda Dalam	Situjuah Limo Nagari
2392	Produksi	Pupuk SP36	1000	kg	Lakuak Dama	Sungai Jilatang	Situjuah Banda Dalam	Situjuah Limo Nagari
2393	Produksi	Pupuk SP36	700	kg	Malagiri	Talaweh	Situjuah Banda Dalam	Situjuah Limo Nagari
2394	Produksi	Pupuk SP36	1800	kg	Tapak Jaya	Tengah Padang	Situjuah Banda Dalam	Situjuah Limo Nagari
2395	Produksi	Pupuk SP36	1000	kg	Lembah Sago	Tanjuang Duo	Situjuah Gadang	Situjuah Limo Nagari
2396	Produksi	Pupuk SP36	500	kg	Monggong Saiyo	Tanjuang Simantuang	Situjuah Gadang	Situjuah Limo Nagari
2397	Produksi	Pupuk SP36	400	kg	Tabuah Tabuah	Ateh Koto	Sungai Rimbang	Suliki
2398	Produksi	Pupuk SP36	400	kg	Aia Tirih	Batu Bauk	Sungai Rimbang	Suliki
2399	Produksi	Pupuk SP36	500	kg	KWT Ingin Maju	Kampung Dalam	Limbanang	Suliki
2400	Produksi	Pupuk Urea	600	kg	Tunas Muda	Pauh Sangik	Pauh Sangik	Akabiluru
2401	Produksi	Pupuk Urea	2000	kg	Bina Tani Mandiri	Piladang	Koto Tengah Batu Hampa	Akabiluru
2402	Produksi	Pupuk Urea	2000	kg	Sarumpun Padi	Piladang	Koto Tengah Batu Hampa	Akabiluru
2403	Produksi	Pupuk Urea	2000	kg	Pasir Putih	Seberang Parit	Koto Tengah Batu Hampa	Akabiluru
2404	Produksi	Pupuk Urea	200	kg	Mitra Mandiri	Simpang ganti	Batu hampa	Akabiluru
2405	Produksi	Pupuk Urea	800	kg	Harapan Tani	Kampuang Muaro	Koto Tinggi	Gunuang Omeh
2406	Produksi	Pupuk Urea	800	kg	Bina Tani	Kampung Melayu	Koto Tinggi	Gunuang Omeh
2407	Produksi	Pupuk Urea	400	kg	Sakato	lakuang	Koto Tinggi	Gunuang Omeh
2408	Produksi	Pupuk Urea	800	kg	KWT Saiyo	Luak Bagak	Talang Anau	Gunuang Omeh
2409	Produksi	Pupuk Urea	400	kg	Bungo Seruni	Lubuk Aua	Koto Tinggi	Gunuang Omeh
2410	Produksi	Pupuk Urea	600	kg	Rancak Basamo	Lubuk Aua	Koto Tinggi	Gunuang Omeh
2411	Produksi	Pupuk Urea	4600	kg	Terusan Dareh	Lubuk Aua	Koto Tinggi	Gunuang Omeh
2412	Produksi	Pupuk Urea	800	kg	Harapan Bersama	Pua Data	Koto Tinggi	Gunuang Omeh
2413	Produksi	Pupuk Urea	800	kg	Pinang Harapan	Pua Data	Koto Tinggi	Gunuang Omeh
2414	Produksi	Pupuk Urea	800	kg	Harapan Sejahtera	Simpang Padang	Talang Anau	Gunuang Omeh
2415	Produksi	Pupuk Urea	600	kg	Mitra Abadi	Simpang Padang	Talang Anau	Gunuang Omeh
2416	Produksi	Pupuk Urea	600	kg	Suka Maju	Simpang Padang	Talang Anau	Gunuang Omeh
2417	Produksi	Pupuk Urea	800	kg	Usaha Bersama	Simpang Padang	Talang Anau	Gunuang Omeh
2418	Produksi	Pupuk Urea	800	kg	Harapan Maju	Sungai Dadok	Koto Tinggi	Gunuang Omeh
2419	Produksi	Pupuk Urea	800	kg	Karya Maju Bersama	Sungai Dadok	Koto Tinggi	Gunuang Omeh
2420	Produksi	Pupuk Urea	600	kg	Pucuak Mudo	Sungai Dadok	Koto Tinggi	Gunuang Omeh
2421	Produksi	Pupuk Urea	400	kg	Tunggak Lansia	Sungai Lansiah	Koto Tinggi	Gunuang Omeh
2422	Produksi	Pupuk Urea	800	kg	KWT Bundo Saiyo	Sungai Siriah	Koto Tinggi	Gunuang Omeh
2423	Produksi	Pupuk Urea	400	kg	Tunas Muda	Sungai Siriah	Koto Tinggi	Gunuang Omeh
2424	Produksi	Pupuk Urea	800	kg	Berlian	Talang Anau	Talang Anau	Gunuang Omeh
2425	Produksi	Pupuk Urea	400	kg	Jefril Nata	Talang Anau	Talang Anau	Gunuang Omeh
2426	Produksi	Pupuk Urea	800	kg	Tuah Sakato	Talang Anau	Talang Anau	Gunuang Omeh
2427	Produksi	Pupuk Urea	2800	kg	KWT Subur	Balai Pilubang	Pilubang	Harau
2428	Produksi	Pupuk Urea	2000	kg	Baliak Bukik	Koto Malintang	Bukik Limbuku	Harau
2429	Produksi	Pupuk Urea	1000	kg	Salingka Batang Piobang Tungka	Koto Malintang	Bukik Limbuku	Harau
2430	Produksi	Pupuk Urea	1000	kg	Sinamar	Koto Malintang	Bukik Limbuku	Harau



No	PROGRAM	URAIAN KEGIATAN	SASARAN	SATUAN	KELOMPOK	JORONG	NAGARI	KECAMANTAN
2431	Produksi	Pupuk Urea	1000	kg	Sinar Pagi	Koto Malintang	Bukik Limbuku	Harau
2432	Produksi	Pupuk Urea	1200	kg	Somak Laweh	Koto Malintang	Bukik Limbuku	Harau
2433	Produksi	Pupuk Urea	1000	kg	Berkah Karya Mandiri	Bintungan Sakti	Durian Tinggi	Kapur IX
2434	Produksi	Pupuk Urea	2000	kg	Boncah Osak	Bintungan Sakti	Durian Tinggi	Kapur IX
2435	Produksi	Pupuk Urea	1000	kg	Cinta Maju	Bintungan Sakti	Durian Tinggi	Kapur IX
2436	Produksi	Pupuk Urea	800	kg	Kampung Panjang Saiyo	Bintungan Sakti	Durian Tinggi	Kapur IX
2437	Produksi	Pupuk Urea	1000	kg	Sehati	Bintungan Sakti	Durian Tinggi	Kapur IX
2438	Produksi	Pupuk Urea	400	kg	Sepakat	Bintungan Sakti	Durian Tinggi	Kapur IX
2439	Produksi	Pupuk Urea	1000	kg	Tapian Kapur	Bintungan Sakti	Durian Tinggi	Kapur IX
2440	Produksi	Pupuk Urea	4000	kg	Panen Raya	Jorong Duo	Koto Bangun	Kapur IX
2441	Produksi	Pupuk Urea	2600	kg	Wanita Mandiri	Jorong Satu	Koto Bangun	Kapur IX
2442	Produksi	Pupuk Urea	300	kg	Padi Sawah	Kampung Baru	Muaro Paiti	Kapur IX
2443	Produksi	Pupuk Urea	100	kg	Bangun Bersama	Kampung Dalam	Muaro Paiti	Kapur IX
2444	Produksi	Pupuk Urea	1000	kg	Arah Pasti	Ronah Pembangunan	Durian Tinggi	Kapur IX
2445	Produksi	Pupuk Urea	2000	kg	GAPOKTAN Buah Sakato	Ronah Pembangunan	Durian Tinggi	Kapur IX
2446	Produksi	Pupuk Urea	1000	kg	Harapan Baru	Ronah Pembangunan	Durian Tinggi	Kapur IX
2447	Produksi	Pupuk Urea	1000	kg	Jelita	Ronah Pembangunan	Durian Tinggi	Kapur IX
2448	Produksi	Pupuk Urea	6000	kg	Koto Saiyo	Ronah Pembangunan	Durian Tinggi	Kapur IX
2449	Produksi	Pupuk Urea	1000	kg	KWT Koto Gilingan	Ronah Pembangunan	Durian Tinggi	Kapur IX
2450	Produksi	Pupuk Urea	1000	kg	Pisang Batu	Ronah Pembangunan	Durian Tinggi	Kapur IX
2451	Produksi	Pupuk Urea	1000	kg	Wanita Tani	Ronah Pembangunan	Durian Tinggi	Kapur IX
2452	Produksi	Pupuk Urea	600	kg	Tunas Jaya	Guguak	Ampalu	Lareh Sago Halaban
2453	Produksi	Pupuk Urea	600	kg	Putih Bungsu	Mangunai Tinggi	Ampalu	Lareh Sago Halaban
2454	Produksi	Pupuk Urea	600	kg	Suko Batani	Mangunai Tinggi	Ampalu	Lareh Sago Halaban
2455	Produksi	Pupuk Urea	200	kg	Barokah	Padang Auh	Ampalu	Lareh Sago Halaban
2456	Produksi	Pupuk Urea	800	kg	Kembang Jaya	Padang Auh	Ampalu	Lareh Sago Halaban
2457	Produksi	Pupuk Urea	600	kg	Maju bersama	Padang Auh	Ampalu	Lareh Sago Halaban
2458	Produksi	Pupuk Urea	240	kg	Maju Jaya	Padang Auh	Ampalu	Lareh Sago Halaban
2459	Produksi	Pupuk Urea	1000	kg	Fajar Menyingsing (Farming)	Balai Gadang Ateh	Mungo	Luak
2460	Produksi	Pupuk Urea	2000	kg	Kumbang Saiyo	Batu Labi	Mungo	Luak
2461	Produksi	Pupuk Urea	2400	kg	Merpati Putih	Batu Labi	Mungo	Luak
2462	Produksi	Pupuk Urea	1500	kg	Lembah Sago	Bukik Gombak Situak	Mungo	Luak
2463	Produksi	Pupuk Urea	2000	kg	Mawar Sarumpun	Bukik Gombak Situak	Mungo	Luak
2464	Produksi	Pupuk Urea	2000	kg	Sumber Rezeki	Bukik Gombak Situak	Mungo	Luak
2465	Produksi	Pupuk Urea	4000	kg	Dewi Sri	Indobaleh barat	Mungo	Luak
2466	Produksi	Pupuk Urea	3000	kg	Taruko Indah	Kayu Bajajar Padang Laweh	Mungo	Luak
2467	Produksi	Pupuk Urea	800	kg	Sakato	Koto bakurang	Mungo	Luak
2468	Produksi	Pupuk Urea	2000	kg	KWT Pandan Wangi	Pincutan Tinggi	Mungo	Luak
2469	Produksi	Pupuk Urea	1000	kg	Tunas Baru	Pincutan Tinggi	Mungo	Luak
2470	Produksi	Pupuk Urea	1000	kg	Mekar Indah	Talaweh	Mungo	Luak
2471	Produksi	Pupuk Urea	1000	kg	Sederhana	Talaweh	Mungo	Luak
2472	Produksi	Pupuk Urea	1000	kg	Suka Damai Mandiri	Talaweh	Mungo	Luak
2473	Produksi	Pupuk Urea	2250	kg	Setia Tani	Kampuang Tengah	Talang Maur	Mungka
2474	Produksi	Pupuk Urea	4000	kg	Serba Usaha	Kampuang Tengah	Talang Maur	Mungka
2475	Produksi	Pupuk Urea	6000	kg	Lontiak Sakato	Maur	Talang Maur	Mungka
2476	Produksi	Pupuk Urea	6000	kg	Boncah Takuluak	Padang batang korong bukik tongah	Sungai Antuan	Mungka
2477	Produksi	Pupuk Urea	3000	kg	Saiyo Rambek	Simpang tigo kenanga	Sungai Antuan	Mungka
2478	Produksi	Pupuk Urea	3000	kg	Simpang Tigo	Talang	Talang Maur	Mungka
2479	Produksi	Pupuk Urea	3000	kg	Tuah Sakato	Banjar Ranah	Pangkalan	Pangkalan Koto Baru
2480	Produksi	Pupuk Urea	4000	kg	Semoga Maju	Lubuk Nago	Pangkalan	Pangkalan Koto Baru
2481	Produksi	Pupuk Urea	3000	kg	Amanah	Panang	Tanjung Balit	Pangkalan Koto Baru
2482	Produksi	Pupuk Urea	2000	kg	KWT Cemara	Panang	Tanjung Balit	Pangkalan Koto Baru
2483	Produksi	Pupuk Urea	2800	kg	Rona Ampalu Jaya	Panang	Tanjung Balit	Pangkalan Koto Baru
2484	Produksi	Pupuk Urea	1600	kg	Berkah Tani	Ampang	Piobang	Payakumbuh
2485	Produksi	Pupuk Urea	800	kg	Jaya Bersama	Ampang	Piobang	Payakumbuh
2486	Produksi	Pupuk Urea	800	kg	KWT Kemuning	Ampang	Piobang	Payakumbuh
2487	Produksi	Pupuk Urea	750	kg	Rangking Padi	Ampang	Piobang	Payakumbuh
2488	Produksi	Pupuk Urea	1000	kg	Simpang Durian	Ampang	Piobang	Payakumbuh
2489	Produksi	Pupuk Urea	800	kg	Piobang saiyo	Piobang	Piobang	Payakumbuh
2490	Produksi	Pupuk Urea	400	kg	Agripina	Batang Linjuang	Tanjuang Bungo	Suliki
2491	Produksi	Pupuk Urea	600	kg	Bukik Runcing	Batang Linjuang	Tanjuang Bungo	Suliki
2492	Produksi	Pupuk Urea	520	kg	Gasdu Saiyo	Batang Linjuang	Tanjuang Bungo	Suliki
2493	Produksi	Pupuk Urea	360	kg	Harapan Ibu	Batang Linjuang	Tanjuang Bungo	Suliki
2494	Produksi	Pupuk Urea	400	kg	Ingin Makmur	Batang Linjuang	Tanjuang Bungo	Suliki

No	PROGRAM	URAIAN KEGIATAN	SASARAN	SATUAN	KELOMPOK	JORONG	NAGARI	KECAMANTAN
2495	Produksi	Pupuk Urea	3000	kg	Saiyo Sakato	Ekor Parit	Limbanang	Suliki
2496	Produksi	Pupuk Urea	900	kg	Kampung Baru	Kampung Baru	Andiang	Suliki
2497	Produksi	Pupuk Urea	1000	kg	KWT Ingin Maju	Kampung Dalam	Limbanang	Suliki
2498	Produksi	Pupuk Urea	200	kg	Andam Dewi	Lancaran	Tanjung Bungo	Suliki
2499	Produksi	Pupuk Urea	1000	kg	Tani Subur	Limbanang Baruah	Limbanang	Suliki
2500	Produksi	Pupuk Urea	3000	kg	Amanah	Padang Bungo	Andiang	Suliki
2501	Produksi	Pupuk Urea	1000	kg	Melati 1	Padang Bungo	Andiang	Suliki
2502	Produksi	Pupuk Urea	800	kg	Pancar Sibokah	Sibokah	Andiang	Suliki
2503	Produksi	Pupuk Za	1125	kg	Setia Tani	Kampuang Tengah	Talang Maur	Mungka
2504	Produksi	Pupuk Za	2000	kg	Serba Usaha	Kampuang Tengah	Talang Maur	Mungka
2505	Produksi	Pupuk Za	1500	kg	Tunas Harapan	Maur	Talang Maur	Mungka
2506	Produksi	Pupuk Za	1500	kg	Simpang Tigo	Talang	Talang Maur	Mungka
2507	Produksi	Pupuk Za	375	kg	Rangking Padi	Ampang	Piobang	Payakumbuh
2508	Produksi	Pupuk Za	500	kg	KWT Ingin Maju	Kampung Dalam	Limbanang	Suliki
2509	Produksi	Pupuk Kompos	1500	kg	Mitra Mandiri	Simpang ganti	Batu hampa	Akabiluru
2510	Produksi	Pupuk Kompos	6000	kg	KWT Saiyo	Luak Bagak	Talang Anau	Gunuang Omeh
2511	Produksi	Pupuk Kompos	6000	kg	Harapan Sejahtera	Simpang Padang	Talang Anau	Gunuang Omeh
2512	Produksi	Pupuk Kompos	4500	kg	Mitra Abadi	Simpang Padang	Talang Anau	Gunuang Omeh
2513	Produksi	Pupuk Kompos	4500	kg	Suka Maju	Simpang Padang	Talang Anau	Gunuang Omeh
2514	Produksi	Pupuk Kompos	6000	kg	Usaha Bersama	Simpang Padang	Talang Anau	Gunuang Omeh
2515	Produksi	Pupuk Kompos	6000	kg	Berlian	Talang Anau	Talang Anau	Gunuang Omeh
2516	Produksi	Pupuk Kompos	3000	kg	Jefril Nata	Talang Anau	Talang Anau	Gunuang Omeh
2517	Produksi	Pupuk Kompos	6000	kg	Tuah Sakato	Talang Anau	Talang Anau	Gunuang Omeh
2518	Produksi	Pupuk Kompos	7500	kg	Berkah Karya Mandiri	Bintungan Sakti	Durian Tinggi	Kapur IX
2519	Produksi	Pupuk Kompos	15000	kg	Boncah Osak	Bintungan Sakti	Durian Tinggi	Kapur IX
2520	Produksi	Pupuk Kompos	7500	kg	Cinta Maju	Bintungan Sakti	Durian Tinggi	Kapur IX
2521	Produksi	Pupuk Kompos	6000	kg	Kampung Panjang Saiyo	Bintungan Sakti	Durian Tinggi	Kapur IX
2522	Produksi	Pupuk Kompos	7500	kg	Sehati	Bintungan Sakti	Durian Tinggi	Kapur IX
2523	Produksi	Pupuk Kompos	3000	kg	Sepakat	Bintungan Sakti	Durian Tinggi	Kapur IX
2524	Produksi	Pupuk Kompos	7500	kg	Tapian Kapur	Bintungan Sakti	Durian Tinggi	Kapur IX
2525	Produksi	Pupuk Kompos	7500	kg	Arah Pasti	Ronah Pembangunan	Durian Tinggi	Kapur IX
2526	Produksi	Pupuk Kompos	15000	kg	GAPOKTAN Buah Sakato	Ronah Pembangunan	Durian Tinggi	Kapur IX
2527	Produksi	Pupuk Kompos	7500	kg	Harapan Baru	Ronah Pembangunan	Durian Tinggi	Kapur IX
2528	Produksi	Pupuk Kompos	7500	kg	Jelita	Ronah Pembangunan	Durian Tinggi	Kapur IX
2529	Produksi	Pupuk Kompos	45000	kg	Koto Saiyo	Ronah Pembangunan	Durian Tinggi	Kapur IX
2530	Produksi	Pupuk Kompos	7500	kg	KWT Koto Gilingan	Ronah Pembangunan	Durian Tinggi	Kapur IX
2531	Produksi	Pupuk Kompos	7500	kg	Pisang Batu	Ronah Pembangunan	Durian Tinggi	Kapur IX
2532	Produksi	Pupuk Kompos	7500	kg	Wanita Tani	Ronah Pembangunan	Durian Tinggi	Kapur IX
2533	Produksi	Pupuk Kompos	45000	kg	Lontiak Sakato	Maur	Talang Maur	Mungka
2534	Produksi	Pupuk Kompos	22500	kg	Tunas Harapan	Maur	Talang Maur	Mungka
2535	Produksi	Bantuan Pestisida, Insektisida, dan Herbisida	5	ha	Karya Baru	Ampang Gadang	Maek	Bukik Barisan
2536	Produksi	Bantuan Pestisida, Insektisida, dan Herbisida	5	ha	Bundo Kandung	Aur Duri	Maek	Bukik Barisan
2537	Produksi	Bantuan Pestisida, Insektisida, dan Herbisida	5	ha	Arai Pinang	Bandaraiak	Baruah Gunuang	Bukik Barisan
2538	Produksi	Bantuan Pestisida, Insektisida, dan Herbisida	5	ha	Karya Saiyo	Baruah Gunuang 2	Baruah Gunuang	Bukik Barisan
2539	Produksi	Bantuan Pestisida, Insektisida, dan Herbisida	15	ha	KWT Padang Salereng	Batu Balabua 2	Sungai Naniang	Bukik Barisan
2540	Produksi	Bantuan Pestisida, Insektisida, dan Herbisida	15	ha	KWT Serumpun	Batu Balabua 2	Sungai Naniang	Bukik Barisan
2541	Produksi	Bantuan Pestisida, Insektisida, dan Herbisida	20	ha	Puncak Jaya	Bukik Gambuik	Baruah Gunuang	Bukik Barisan
2542	Produksi	Bantuan Pestisida, Insektisida, dan Herbisida	5	ha	Seirama	Bunga Tanjung	Maek	Bukik Barisan
2543	Produksi	Bantuan Pestisida, Insektisida, dan Herbisida	5	ha	Bungo Padi	Guntuang	Banja Loweh	Bukik Barisan
2544	Produksi	Bantuan Pestisida, Insektisida, dan Herbisida	5	ha	Harapan Bersama	Koto Gadang	Maek	Bukik Barisan
2545	Produksi	Bantuan Pestisida, Insektisida, dan Herbisida	6	ha	Minang Saiyo	Koto Gadang	Maek	Bukik Barisan
2546	Produksi	Bantuan Pestisida, Insektisida, dan Herbisida	5	ha	Kayu Cupang Saiyo	Koto Tinggi 2	Maek	Bukik Barisan
2547	Produksi	Bantuan Pestisida, Insektisida, dan Herbisida	5	ha	Potai Sabatang	Koto Tinggi 2	Maek	Bukik Barisan
2548	Produksi	Bantuan Pestisida, Insektisida, dan Herbisida	8	ha	Srikandi	Koto Tinggi 2	Maek	Bukik Barisan
2549	Produksi	Bantuan Pestisida, Insektisida, dan Herbisida	12.5	ha	Karya bersama	Koto Tinggi 3	Maek	Bukik Barisan
2550	Produksi	Bantuan Pestisida, Insektisida, dan Herbisida	8	ha	Pulau Indah	Koto Tinggi 3	Maek	Bukik Barisan
2551	Produksi	Bantuan Pestisida, Insektisida, dan Herbisida	5	ha	Lobuah Silang	Koto Tinggi Tigo	Maek	Bukik Barisan
2552	Produksi	Bantuan Pestisida, Insektisida, dan Herbisida	5	ha	Sinar Harapan	Koto Tinggi Tigo	Maek	Bukik Barisan
2553	Produksi	Bantuan Pestisida, Insektisida, dan Herbisida	5	ha	Gonggo Lestari Jaya	Paninjauan	Koto Tengah	Bukik Barisan
2554	Produksi	Bantuan Pestisida, Insektisida, dan Herbisida	5	ha	Serba Guna	Pauh	Baruah Gunuang	Bukik Barisan
2555	Produksi	Bantuan Pestisida, Insektisida, dan Herbisida	5	ha	Semoga Berkah	Porontian	Baruah Gunuang	Bukik Barisan
2556	Produksi	Bantuan Pestisida, Insektisida, dan Herbisida	5	ha	Palo Lobuah	Ronah	Maek	Bukik Barisan
2557	Produksi	Bantuan Pestisida, Insektisida, dan Herbisida	5	ha	Sorosah	Ronah	Maek	Bukik Barisan
2558	Produksi	Bantuan Pestisida, Insektisida, dan Herbisida	5	ha	Tanjung Pauah	Ronah	Maek	Bukik Barisan

No	PROGRAM	URAIAN KEGIATAN	SASARAN	SATUAN	KELOMPOK	JORONG	NAGARI	KECAMANTAN
2559	Produksi	Bantuan Pestisida, Insektisida, dan Herbisida	5	ha	Suka Maju	Sopan Tanah	Maek	Bukik Barisan
2560	Produksi	Bantuan Pestisida, Insektisida, dan Herbisida	10	ha	Buah Naga Sejahtera	Boncah	Simpang Sugiran	Guguak
2561	Produksi	Bantuan Pestisida, Insektisida, dan Herbisida	3	ha	Talao Indah	Boncah	Simpang Sugiran	Guguak
2562	Produksi	Bantuan Pestisida, Insektisida, dan Herbisida	30	ha	Baringin Sakti	Guguak	Guguak VIII Koto	Guguak
2563	Produksi	Bantuan Pestisida, Insektisida, dan Herbisida	15	ha	Sake Perintis	Kubang Tungkek	Guguak VIII Koto	Guguak
2564	Produksi	Bantuan Pestisida, Insektisida, dan Herbisida	5	ha	Maju Bersama	Kuranji	Guguak VIII Koto	Guguak
2565	Produksi	Bantuan Pestisida, Insektisida, dan Herbisida	3	ha	Usaha Bersama	Lokuang	Simpang Sugiran	Guguak
2566	Produksi	Bantuan Pestisida, Insektisida, dan Herbisida	23	ha	Gobah Somak Limau	Balai Cubadak	Taram	Harau
2567	Produksi	Bantuan Pestisida, Insektisida, dan Herbisida	14	ha	KWT Subur	Balai Pilubang	Pilubang	Harau
2568	Produksi	Bantuan Pestisida, Insektisida, dan Herbisida	15	ha	Sakinah	Balai Pilubang	Pilubang	Harau
2569	Produksi	Bantuan Pestisida, Insektisida, dan Herbisida	5	ha	Pandan Saiyo	Koto Harau	Batu Balang	Harau
2570	Produksi	Bantuan Pestisida, Insektisida, dan Herbisida	10	ha	Rawang Jaya	Koto Tengah	Lubuak Batingkok	Harau
2571	Produksi	Bantuan Pestisida, Insektisida, dan Herbisida	8	ha	Berkah Basamo	Lubuak Batingkok	Lubuak Batingkok	Harau
2572	Produksi	Bantuan Pestisida, Insektisida, dan Herbisida	8	ha	Bundo Saiyo	Lubuak Batingkok	Lubuak Batingkok	Harau
2573	Produksi	Bantuan Pestisida, Insektisida, dan Herbisida	7	ha	Bungo Tanjung	Lubuak Batingkok	Lubuak Batingkok	Harau
2574	Produksi	Bantuan Pestisida, Insektisida, dan Herbisida	10	ha	Pauh Sakato	Lubuak Batingkok	Lubuak Batingkok	Harau
2575	Produksi	Bantuan Pestisida, Insektisida, dan Herbisida	7	ha	Setia Murni	Lubuak Batingkok	Lubuak Batingkok	Harau
2576	Produksi	Bantuan Pestisida, Insektisida, dan Herbisida	3	ha	KWT Mawar Saiyo	Padang Rama	Koto Tuo	Harau
2577	Produksi	Bantuan Pestisida, Insektisida, dan Herbisida	10	ha	Jaso Tani	Padang Rantang	Koto Tuo	Harau
2578	Produksi	Bantuan Pestisida, Insektisida, dan Herbisida	5	ha	Usaha Subur	Pandan Ambacang	Batu Balang	Harau
2579	Produksi	Bantuan Pestisida, Insektisida, dan Herbisida	10	ha	Ihsan Terpadu	Parak Baru	Taram	Harau
2580	Produksi	Bantuan Pestisida, Insektisida, dan Herbisida	20	ha	Rhido	Parak Baru	Taram	Harau
2581	Produksi	Bantuan Pestisida, Insektisida, dan Herbisida	11.5	ha	Sarasah	Parak Baru	Taram	Harau
2582	Produksi	Bantuan Pestisida, Insektisida, dan Herbisida	5	ha	Hasta Karya	Solok Dalam	Solok Bio-Bio	Harau
2583	Produksi	Bantuan Pestisida, Insektisida, dan Herbisida	5	ha	Ngalau Anyie	Solok Dalam	Solok Bio-Bio	Harau
2584	Produksi	Bantuan Pestisida, Insektisida, dan Herbisida	15	ha	Baballek Ka Dangau	Tanjung Ateh	Taram	Harau
2585	Produksi	Bantuan Pestisida, Insektisida, dan Herbisida	15	ha	Bukit Palano Sakato	Tanjung Ateh	Taram	Harau
2586	Produksi	Bantuan Pestisida, Insektisida, dan Herbisida	15	ha	Kapalo Banda	Tanjung Ateh	Taram	Harau
2587	Produksi	Bantuan Pestisida, Insektisida, dan Herbisida	35	ha	Sawah Bakir	Tanjung Ateh	Taram	Harau
2588	Produksi	Bantuan Pestisida, Insektisida, dan Herbisida	20	ha	Jabar Nur	Tanjung Kubang	Taram	Harau
2589	Produksi	Bantuan Pestisida, Insektisida, dan Herbisida	5	ha	Talang Saiyo	Tarantang	Tarantang	Harau
2590	Produksi	Bantuan Pestisida, Insektisida, dan Herbisida	11	ha	Satampang Baniah	Tigo Alua	Batu Balang	Harau
2591	Produksi	Bantuan Pestisida, Insektisida, dan Herbisida	10	ha	Sejahtera Ibuda	Tigo Alua	Batu Balang	Harau
2592	Produksi	Bantuan Pestisida, Insektisida, dan Herbisida	6	ha	Maju Bersama	Tigo Balai	Lubuak Batingkok	Harau
2593	Produksi	Bantuan Pestisida, Insektisida, dan Herbisida	5	ha	Berkah Karya Mandiri	Bintungan Sakti	Durian Tinggi	Kapur IX
2594	Produksi	Bantuan Pestisida, Insektisida, dan Herbisida	10	ha	Boncah Osak	Bintungan Sakti	Durian Tinggi	Kapur IX
2595	Produksi	Bantuan Pestisida, Insektisida, dan Herbisida	5	ha	Cinta Maju	Bintungan Sakti	Durian Tinggi	Kapur IX
2596	Produksi	Bantuan Pestisida, Insektisida, dan Herbisida	4	ha	Kampung Panjang Saiyo	Bintungan Sakti	Durian Tinggi	Kapur IX
2597	Produksi	Bantuan Pestisida, Insektisida, dan Herbisida	5	ha	Sehati	Bintungan Sakti	Durian Tinggi	Kapur IX
2598	Produksi	Bantuan Pestisida, Insektisida, dan Herbisida	2	ha	Sepakat	Bintungan Sakti	Durian Tinggi	Kapur IX
2599	Produksi	Bantuan Pestisida, Insektisida, dan Herbisida	2	ha	Sepakat	Bintungan Sakti	Durian Tinggi	Kapur IX
2600	Produksi	Bantuan Pestisida, Insektisida, dan Herbisida	5	ha	Tapian Kapur	Bintungan Sakti	Durian Tinggi	Kapur IX
2601	Produksi	Bantuan Pestisida, Insektisida, dan Herbisida	20	ha	Panen Raya	Jorong Duo	Koto Bangun	Kapur IX
2602	Produksi	Bantuan Pestisida, Insektisida, dan Herbisida	13	ha	Wanita Mandiri	Jorong Satu	Koto Bangun	Kapur IX
2603	Produksi	Bantuan Pestisida, Insektisida, dan Herbisida	5	ha	Arah Pasti	Ronah Pembangunan	Durian Tinggi	Kapur IX
2604	Produksi	Bantuan Pestisida, Insektisida, dan Herbisida	10	ha	GAPOKTAN Buah Sakato	Ronah Pembangunan	Durian Tinggi	Kapur IX
2605	Produksi	Bantuan Pestisida, Insektisida, dan Herbisida	10	ha	GAPOKTAN Buah Sakato	Ronah Pembangunan	Durian Tinggi	Kapur IX
2606	Produksi	Bantuan Pestisida, Insektisida, dan Herbisida	5	ha	Harapan Baru	Ronah Pembangunan	Durian Tinggi	Kapur IX
2607	Produksi	Bantuan Pestisida, Insektisida, dan Herbisida	5	ha	Harapan Baru	Ronah Pembangunan	Durian Tinggi	Kapur IX
2608	Produksi	Bantuan Pestisida, Insektisida, dan Herbisida	5	ha	Jelita	Ronah Pembangunan	Durian Tinggi	Kapur IX
2609	Produksi	Bantuan Pestisida, Insektisida, dan Herbisida	30	ha	Koto Saiyo	Ronah Pembangunan	Durian Tinggi	Kapur IX
2610	Produksi	Bantuan Pestisida, Insektisida, dan Herbisida	5	ha	KWT Koto Gilingan	Ronah Pembangunan	Durian Tinggi	Kapur IX
2611	Produksi	Bantuan Pestisida, Insektisida, dan Herbisida	5	ha	Pisang Batu	Ronah Pembangunan	Durian Tinggi	Kapur IX
2612	Produksi	Bantuan Pestisida, Insektisida, dan Herbisida	5	ha	Wanita Tani	Ronah Pembangunan	Durian Tinggi	Kapur IX
2613	Produksi	Bantuan Pestisida, Insektisida, dan Herbisida	15	ha	KWT Melati	Tanjung bungo	Koto Lamo	Kapur IX
2614	Produksi	Bantuan Pestisida, Insektisida, dan Herbisida	15	ha	Sumber	Tanjung bungo	Koto Lamo	Kapur IX
2615	Produksi	Bantuan Pestisida, Insektisida, dan Herbisida	30	ha	Tanjung Lolo	Tanjung bungo	Koto Lamo	Kapur IX
2616	Produksi	Bantuan Pestisida, Insektisida, dan Herbisida	7	ha	Malayu Saiyo	Aie Randah	Balai Panjang	Lareh Sago Halaban
2617	Produksi	Bantuan Pestisida, Insektisida, dan Herbisida	15	ha	Al Hidayah	Balai Panjang	Balai Panjang	Lareh Sago Halaban
2618	Produksi	Bantuan Pestisida, Insektisida, dan Herbisida	10	ha	Lurah Balai	Balai Panjang	Balai Panjang	Lareh Sago Halaban
2619	Produksi	Bantuan Pestisida, Insektisida, dan Herbisida	15	ha	Sasro Bahu	Barak Lubang	Tanjung Gadang	Lareh Sago Halaban
2620	Produksi	Bantuan Pestisida, Insektisida, dan Herbisida	16	ha	Cahaya Tani	Batu Payuang	Batu Payuang	Lareh Sago Halaban
2621	Produksi	Bantuan Pestisida, Insektisida, dan Herbisida	30	ha	Kato Saiyo	Batu Payuang	Batu Payuang	Lareh Sago Halaban
2622	Produksi	Bantuan Pestisida, Insektisida, dan Herbisida	10	ha	Sinar Mata Air	Batu Payuang	Batu Payuang	Lareh Sago Halaban



No	PROGRAM	URAIAN KEGIATAN	SASARAN	SATUAN	KELOMPOK	JORONG	NAGARI	KECAMANTAN
2623	Produksi	Bantuan Pestisida, Insektisida, dan Herbisida	9	ha	Puding Mas	Bulakan	Tanjuang Gadang	Lareh Sago Halaban
2624	Produksi	Bantuan Pestisida, Insektisida, dan Herbisida	10	ha	Semoga Jaya	Bulakan	Tanjuang Gadang	Lareh Sago Halaban
2625	Produksi	Bantuan Pestisida, Insektisida, dan Herbisida	5	ha	Tuah Sakato	Bulakan	Tanjuang Gadang	Lareh Sago Halaban
2626	Produksi	Bantuan Pestisida, Insektisida, dan Herbisida	5	ha	Maju Jaya	Kapalo Bukik	Batu Payuang	Lareh Sago Halaban
2627	Produksi	Bantuan Pestisida, Insektisida, dan Herbisida	5	ha	Piliang Jaya	Kapalo Bukik	Batu Payuang	Lareh Sago Halaban
2628	Produksi	Bantuan Pestisida, Insektisida, dan Herbisida	5	ha	Amak Awak	Kayu Tanam	Labuah Gunung	Lareh Sago Halaban
2629	Produksi	Bantuan Pestisida, Insektisida, dan Herbisida	5	ha	Beringin Sakti	Kayu Tanam	Labuah Gunung	Lareh Sago Halaban
2630	Produksi	Bantuan Pestisida, Insektisida, dan Herbisida	10	ha	Ambang Permai	Koto Malintang	Batu Payuang	Lareh Sago Halaban
2631	Produksi	Bantuan Pestisida, Insektisida, dan Herbisida	15	ha	Gemilau Senja	Koto Malintang	Balai Panjang	Lareh Sago Halaban
2632	Produksi	Bantuan Pestisida, Insektisida, dan Herbisida	10	ha	Subur	Koto Malintang	Balai Panjang	Lareh Sago Halaban
2633	Produksi	Bantuan Pestisida, Insektisida, dan Herbisida	5	ha	Malayu Saranguah Dayuang	Kubang Rasau	Balai Panjang	Lareh Sago Halaban
2634	Produksi	Bantuan Pestisida, Insektisida, dan Herbisida	10	ha	Matahari	Kubang Rasau	Balai Panjang	Lareh Sago Halaban
2635	Produksi	Bantuan Pestisida, Insektisida, dan Herbisida	10	ha	Saiyo Sakato	Kubang Rasau	Balai Panjang	Lareh Sago Halaban
2636	Produksi	Bantuan Pestisida, Insektisida, dan Herbisida	16	ha	Lareh Nan Panjang	Lambuak	Halaban	Lareh Sago Halaban
2637	Produksi	Bantuan Pestisida, Insektisida, dan Herbisida	20	ha	Lereng Indah	Lambuak	Halaban	Lareh Sago Halaban
2638	Produksi	Bantuan Pestisida, Insektisida, dan Herbisida	16	ha	Sabar Menanti	Lambuak	Halaban	Lareh Sago Halaban
2639	Produksi	Bantuan Pestisida, Insektisida, dan Herbisida	15	ha	Makmur	Lareh Nan Panjang	Batu Payuang	Lareh Sago Halaban
2640	Produksi	Bantuan Pestisida, Insektisida, dan Herbisida	5	ha	Pincuran Tujuh	Lareh Nan Panjang	Batu Payuang	Lareh Sago Halaban
2641	Produksi	Bantuan Pestisida, Insektisida, dan Herbisida	15	ha	Tiga Sejoli	Lareh Nan Panjang	Batu Payuang	Lareh Sago Halaban
2642	Produksi	Bantuan Pestisida, Insektisida, dan Herbisida	10	ha	Salingka Bukik	Lura Bukik	Balai Panjang	Lareh Sago Halaban
2643	Produksi	Bantuan Pestisida, Insektisida, dan Herbisida	12	ha	Saiyo Sakato	Padang Balimbiang	Bukik Sikumpa	Lareh Sago Halaban
2644	Produksi	Bantuan Pestisida, Insektisida, dan Herbisida	37	ha	Saiyo	Padang Cubadak	Bukik Sikumpa	Lareh Sago Halaban
2645	Produksi	Bantuan Pestisida, Insektisida, dan Herbisida	20	ha	Panca Karya	Padang Tengah	Halaban	Lareh Sago Halaban
2646	Produksi	Bantuan Pestisida, Insektisida, dan Herbisida	12	ha	Subur Halaban	Padang Tengah	Halaban	Lareh Sago Halaban
2647	Produksi	Bantuan Pestisida, Insektisida, dan Herbisida	10	ha	Jasa Ibu	Padang Tengah Sialang	Batu Payuang	Lareh Sago Halaban
2648	Produksi	Bantuan Pestisida, Insektisida, dan Herbisida	15	ha	Padang Tengah Taruko	Padang Tengah Sialang	Batu Payuang	Lareh Sago Halaban
2649	Produksi	Bantuan Pestisida, Insektisida, dan Herbisida	10	ha	Subur	Padang Tengah Sialang	Batu Payuang	Lareh Sago Halaban
2650	Produksi	Bantuan Pestisida, Insektisida, dan Herbisida	10	ha	Senada	Pakan Rbaa'a	Batu Payuang	Lareh Sago Halaban
2651	Produksi	Bantuan Pestisida, Insektisida, dan Herbisida	20	ha	Mata Air	Sawah Luar	Balai Panjang	Lareh Sago Halaban
2652	Produksi	Bantuan Pestisida, Insektisida, dan Herbisida	5	ha	Aliklas	Simpang Ampek Balai Jariang	Labuah Gunung	Lareh Sago Halaban
2653	Produksi	Bantuan Pestisida, Insektisida, dan Herbisida	5	ha	Tani Saiyo	Simpang Ampek Balai Jariang	Labuah Gunung	Lareh Sago Halaban
2654	Produksi	Bantuan Pestisida, Insektisida, dan Herbisida	5	ha	Tanjuang Aru	Simpang Ampek Balai Jariang	Labuah Gunung	Lareh Sago Halaban
2655	Produksi	Bantuan Pestisida, Insektisida, dan Herbisida	12	ha	Boncah Sakato	Subarang Aie	Batu Payuang	Lareh Sago Halaban
2656	Produksi	Bantuan Pestisida, Insektisida, dan Herbisida	5.5	ha	Mufakat	Subarang Aie	Batu Payuang	Lareh Sago Halaban
2657	Produksi	Bantuan Pestisida, Insektisida, dan Herbisida	6	ha	Sejahtera	Subarang Aie	Batu Payuang	Lareh Sago Halaban
2658	Produksi	Bantuan Pestisida, Insektisida, dan Herbisida	5	ha	KWT Putri Salju	Talaweh	Labuah Gunung	Lareh Sago Halaban
2659	Produksi	Bantuan Pestisida, Insektisida, dan Herbisida	10	ha	Banda Gadang	Tampung Kodok	Balai Panjang	Lareh Sago Halaban
2660	Produksi	Bantuan Pestisida, Insektisida, dan Herbisida	20	ha	GPD Saiyo	Taratak	Tanjuang Gadang	Lareh Sago Halaban
2661	Produksi	Bantuan Pestisida, Insektisida, dan Herbisida	5	ha	Puncak Laya Lestrai	Taratak	Tanjuang Gadang	Lareh Sago Halaban
2662	Produksi	Bantuan Pestisida, Insektisida, dan Herbisida	5	ha	Taratak Jaya	Taratak	Tanjuang Gadang	Lareh Sago Halaban
2663	Produksi	Bantuan Pestisida, Insektisida, dan Herbisida	5	ha	Bundo Saiyo	Tareh	Balai Panjang	Lareh Sago Halaban
2664	Produksi	Bantuan Pestisida, Insektisida, dan Herbisida	10	ha	Pincuran Tujuh	Tareh	Balai Panjang	Lareh Sago Halaban
2665	Produksi	Bantuan Pestisida, Insektisida, dan Herbisida	25	ha	Bungo Padi	Balai Gadang Ateh	Mungo	Luak
2666	Produksi	Bantuan Pestisida, Insektisida, dan Herbisida	5	ha	Fajar Menyingsing (Farming)	Balai Gadang Ateh	Mungo	Luak
2667	Produksi	Bantuan Pestisida, Insektisida, dan Herbisida	20	ha	Anjalai	Balai Gadang Bawah	Mungo	Luak
2668	Produksi	Bantuan Pestisida, Insektisida, dan Herbisida	10	ha	Kumbang Saiyo	Batu Labi	Mungo	Luak
2669	Produksi	Bantuan Pestisida, Insektisida, dan Herbisida	12	ha	Merpati Putih	Batu Labi	Mungo	Luak
2670	Produksi	Bantuan Pestisida, Insektisida, dan Herbisida	7.5	ha	Lembah Sago	Bukik Gombak Situak	Mungo	Luak
2671	Produksi	Bantuan Pestisida, Insektisida, dan Herbisida	10	ha	Mawar Sarumpun	Bukik Gombak Situak	Mungo	Luak
2672	Produksi	Bantuan Pestisida, Insektisida, dan Herbisida	10	ha	Sumber Rezeki	Bukik Gombak Situak	Mungo	Luak
2673	Produksi	Bantuan Pestisida, Insektisida, dan Herbisida	21	ha	Bungo Tanjung	Bukit Gombak Situak	Mungo	Luak
2674	Produksi	Bantuan Pestisida, Insektisida, dan Herbisida	20	ha	Dewi Sri	Indobaleh barat	Mungo	Luak
2675	Produksi	Bantuan Pestisida, Insektisida, dan Herbisida	20	ha	Bunga Tanjung	Indobaleh timur	Mungo	Luak
2676	Produksi	Bantuan Pestisida, Insektisida, dan Herbisida	15	ha	Taruko Indah	Kayu Bajajar Padang Laweh	Mungo	Luak
2677	Produksi	Bantuan Pestisida, Insektisida, dan Herbisida	4	ha	Sakato	Koto bakurang	Mungo	Luak
2678	Produksi	Bantuan Pestisida, Insektisida, dan Herbisida	5	ha	Cahaya Baru	Padang Panjang	Tanjung Haro Sikabu-kabu Padang Panjang	Luak
2679	Produksi	Bantuan Pestisida, Insektisida, dan Herbisida	5	ha	Kwt Taruko	Padang Panjang	Tanjung Haro Sikabu-kabu Padang Panjang	Luak
2680	Produksi	Bantuan Pestisida, Insektisida, dan Herbisida	10	ha	KWT Pandan Wangi	Pincutan Tinggi	Mungo	Luak
2681	Produksi	Bantuan Pestisida, Insektisida, dan Herbisida	5	ha	Tunas Baru	Pincutan Tinggi	Mungo	Luak
2682	Produksi	Bantuan Pestisida, Insektisida, dan Herbisida	5	ha	Mekar Indah	Talaweh	Mungo	Luak
2683	Produksi	Bantuan Pestisida, Insektisida, dan Herbisida	5	ha	Sederhana	Talaweh	Mungo	Luak
2684	Produksi	Bantuan Pestisida, Insektisida, dan Herbisida	5	ha	Suka Damai Mandiri	Talaweh	Mungo	Luak
2685	Produksi	Bantuan Pestisida, Insektisida, dan Herbisida	5	ha	Barokah	Tanjung Haro Utara	Tanjung Haro Sikabu-kabu Padang Panjang	Luak
2686	Produksi	Bantuan Pestisida, Insektisida, dan Herbisida	10	ha	Lam Koto Indah	Tanjung Haro Utara	Tanjung Haro Sikabu-kabu Padang Panjang	Luak

No	PROGRAM	URAIAN KEGIATAN	SASARAN	SATUAN	KELOMPOK	JORONG	NAGARI	KECAMANTAN
2687	Produksi	Bantuan Pesticida, Insektisida, dan Herbisida	5	ha	Pandan Baduri	Tanjung Haro Utara	Tanjung Haro Sikabu-kabu Padang Panjang	Luak
2688	Produksi	Bantuan Pesticida, Insektisida, dan Herbisida	5	ha	Sakinah	Tanjung Haro Utara	Tanjung Haro Sikabu-kabu Padang Panjang	Luak
2689	Produksi	Bantuan Pesticida, Insektisida, dan Herbisida	23	ha	Sejahtera	Tanjung Haro Utara	Tanjung Haro Sikabu-kabu Padang Panjang	Luak
2690	Produksi	Bantuan Pesticida, Insektisida, dan Herbisida	20	ha	Pasiah Sakato	Labuah Tunggang	Simpang Kapuak	Mungka
2691	Produksi	Bantuan Pesticida, Insektisida, dan Herbisida	30	ha	Boncah Takuluak	Padang batang korong bukik tongah	Sungai Antuan	Mungka
2692	Produksi	Bantuan Pesticida, Insektisida, dan Herbisida	30	ha	KWT Ingin Maju	Simpang Abu	Simpang Kapuak	Mungka
2693	Produksi	Bantuan Pesticida, Insektisida, dan Herbisida	30	ha	Luak Manggo	Simpang Abu	Simpang Kapuak	Mungka
2694	Produksi	Bantuan Pesticida, Insektisida, dan Herbisida	30	ha	The Komter	Simpang Abu	Simpang Kapuak	Mungka
2695	Produksi	Bantuan Pesticida, Insektisida, dan Herbisida	5	ha	Baruah Congkong	Simpang Godoang	Simpang Kapuak	Mungka
2696	Produksi	Bantuan Pesticida, Insektisida, dan Herbisida	15	ha	Saiyo Rambek	Simpang tigo kenanga	Sungai Antuan	Mungka
2697	Produksi	Bantuan Pesticida, Insektisida, dan Herbisida	5	ha	Sopan Saiyo	Sopan	Simpang Kapuak	Mungka
2698	Produksi	Bantuan Pesticida, Insektisida, dan Herbisida	15	ha	Tuah Sakato	Banjar Ranah	Pangkalan	Pangkalan Koto Baru
2699	Produksi	Bantuan Pesticida, Insektisida, dan Herbisida	20	ha	Semoga Maju	Lubuk Nago	Pangkalan	Pangkalan Koto Baru
2700	Produksi	Bantuan Pesticida, Insektisida, dan Herbisida	20	ha	Ngalau Jaya	Sopang	Pangkalan	Pangkalan Koto Baru
2701	Produksi	Bantuan Pesticida, Insektisida, dan Herbisida	20	ha	Harapan Kita	Balai Rupih	Simalanggang	Payakumbuh
2702	Produksi	Bantuan Pesticida, Insektisida, dan Herbisida	20	ha	Pemuda Setia	Balai Rupih	Simalanggang	Payakumbuh
2703	Produksi	Bantuan Pesticida, Insektisida, dan Herbisida	12	ha	Sakato	Kapalo Koto	Koto Tengah Simalanggang	Payakumbuh
2704	Produksi	Bantuan Pesticida, Insektisida, dan Herbisida	15	ha	Semoga Jaya	Kapalo Koto	Koto Tengah Simalanggang	Payakumbuh
2705	Produksi	Bantuan Pesticida, Insektisida, dan Herbisida	27	ha	Karya Tani	Koto	Simalanggang	Payakumbuh
2706	Produksi	Bantuan Pesticida, Insektisida, dan Herbisida	27	ha	Rawang Saiyo	Koto	Simalanggang	Payakumbuh
2707	Produksi	Bantuan Pesticida, Insektisida, dan Herbisida	20	ha	Kapuak Saiyo	Koto Kociak	Tea Baruah	Payakumbuh
2708	Produksi	Bantuan Pesticida, Insektisida, dan Herbisida	35	ha	Namang Dua	Koto Kociak	Tea Baruah	Payakumbuh
2709	Produksi	Bantuan Pesticida, Insektisida, dan Herbisida	23	ha	Lubuak Gadang	Koto Puji	Tea Baruah	Payakumbuh
2710	Produksi	Bantuan Pesticida, Insektisida, dan Herbisida	23	ha	Makmur dan Jaya Organik	Padang Parik Panjang	Tea Baruah	Payakumbuh
2711	Produksi	Bantuan Pesticida, Insektisida, dan Herbisida	25	ha	Budi Daya	Parik Dalam	Tea Baruah	Payakumbuh
2712	Produksi	Bantuan Pesticida, Insektisida, dan Herbisida	25	ha	Rawang Indah	Parik Dalam	Tea Baruah	Payakumbuh
2713	Produksi	Bantuan Pesticida, Insektisida, dan Herbisida	20	ha	Rawang Padang	Parik Dalam	Tea Baruah	Payakumbuh
2714	Produksi	Bantuan Pesticida, Insektisida, dan Herbisida	10	ha	Ronah Saiyo III	Tabing Ranah	Simalanggang	Payakumbuh
2715	Produksi	Bantuan Pesticida, Insektisida, dan Herbisida	20	ha	Baluka Jaya	Tambun Ijuk	Koto Tengah Simalanggang	Payakumbuh
2716	Produksi	Bantuan Pesticida, Insektisida, dan Herbisida	12	ha	Sinamar Baru	Tambun Ijuk	Koto Tengah Simalanggang	Payakumbuh
2717	Produksi	Bantuan Pesticida, Insektisida, dan Herbisida	10	ha	Koto Tengah Saiyo	Bawah	Situjuah Ladang Laweh	Situjuah Limo Nagari
2718	Produksi	Bantuan Pesticida, Insektisida, dan Herbisida	5	ha	Kwt Puti Saiyo	Padang Jariang	Situjuah Gadang	Situjuah Limo Nagari
2719	Produksi	Bantuan Pesticida, Insektisida, dan Herbisida	10	ha	Sepakat	Padang Jariang	Situjuah Gadang	Situjuah Limo Nagari
2720	Produksi	Bantuan Pesticida, Insektisida, dan Herbisida	10	ha	Carano	Padang Kuniang	Situjuah Gadang	Situjuah Limo Nagari
2721	Produksi	Bantuan Pesticida, Insektisida, dan Herbisida	10	ha	Maju Bersama	Padang Kuniang	Situjuah Gadang	Situjuah Limo Nagari
2722	Produksi	Bantuan Pesticida, Insektisida, dan Herbisida	10	ha	Goduang Sejahtera	Simantuang	Situjuah Gadang	Situjuah Limo Nagari
2723	Produksi	Bantuan Pesticida, Insektisida, dan Herbisida	5	ha	Sadar	Situjuah Gadang	Situjuah Gadang	Situjuah Limo Nagari
2724	Produksi	Bantuan Pesticida, Insektisida, dan Herbisida	10	ha	Lembah Sago	Tanjuang Duo	Situjuah Gadang	Situjuah Limo Nagari
2725	Produksi	Bantuan Pesticida, Insektisida, dan Herbisida	5	ha	Monggong Saiyo	Tanjuang Simantuang	Situjuah Gadang	Situjuah Limo Nagari
2726	Produksi	Pengadaan Waring	15	ha	Ingin Jaya	Batu Balabua 2	Sungai Naniang	Bukik Barisan
2727	Produksi	Pengadaan Waring	5	ha	Harapan Jaya	Ikan Banyak	Pandam Gadang	Gunuang Omeh
2728	Produksi	Pengadaan Waring	5	ha	Tanjung Sinamar	Ikan Banyak	Pandam Gadang	Gunuang Omeh
2729	Produksi	Pengadaan Waring	5	ha	KR Batu Komba	Kampung Godang	Pandam Gadang	Gunuang Omeh
2730	Produksi	Pengadaan Waring	5	ha	Batu Godang	Kampung Patai	Pandam Gadang	Gunuang Omeh
2731	Produksi	Pengadaan Waring	5	ha	Batu Kapur	Koto Marapak	Pandam Gadang	Gunuang Omeh
2732	Produksi	Pengadaan Waring	5	ha	Samo Lamak	Koto Panjang	Pandam Gadang	Gunuang Omeh
2733	Produksi	Pengadaan Waring	5	ha	Fajar Harapan	Sungai Mangkirai	Pandam Gadang	Gunuang Omeh
2734	Produksi	Pengadaan Waring	5	ha	Ngalau Indah	Sungai Mangkirai	Pandam Gadang	Gunuang Omeh
2735	Produksi	Pengadaan Waring	5	ha	Saba Mananti	Sungai Mangkirai	Pandam Gadang	Gunuang Omeh
2736	Produksi	Pengadaan Waring	5	ha	Serba Usaha	Sungai Mangkirai	Pandam Gadang	Gunuang Omeh
2737	Produksi	Pengadaan Waring	1	ha	Bunga Desa	Landai	Harau	Harau
2738	Produksi	Pengadaan Waring	5	ha	Berkah	Tuo	Koto Tuo	Harau
2739	Produksi	Pengadaan Waring	20	ha	Harapan Tani	Duo Anau	Lubuak Alai	Kapur IX
2740	Produksi	Pengadaan Waring	20	ha	Saiyo Sepakat	Koto Tinggi	Lubuak Alai	Kapur IX
2741	Produksi	Pengadaan Waring	5	ha	KWT Sejati	Lubuak Koto	Sialang	Kapur IX
2742	Produksi	Pengadaan Waring	5	ha	Saiyo Basamo	Lubuak Koto	Sialang	Kapur IX
2743	Produksi	Pengadaan Waring	5	ha	Tanjuang Godang Sakato	Rona Bengek	Sialang	Kapur IX
2744	Produksi	Pengadaan Waring	5.5	ha	KWT Harapan Kito Basamo	Sialang Atas	Sialang	Kapur IX
2745	Produksi	Pengadaan Waring	1	ha	Sejahtera	Sialang Atas	Sialang	Kapur IX
2746	Produksi	Pengadaan Waring	11.25	ha	Setia Tani	Kampuang Tangah	Talang Maur	Mungka
2747	Produksi	Pengadaan Waring	15	ha	Simpang Tigo	Talang	Talang Maur	Mungka
2748	Produksi	Pengadaan Waring	35	ha	Bina Alam Lestari	Panang	Tanjung Balit	Pangkalan Koto Baru
2749	Produksi	Pengadaan Waring	10	ha	KWT Cemara	Panang	Tanjung Balit	Pangkalan Koto Baru
2750	Produksi	Pengadaan Waring	14	ha	Rona Ampalu Jaya	Panang	Tanjung Balit	Pangkalan Koto Baru

No	PROGRAM	URAIAN KEGIATAN	SASARAN	SATUAN	KELOMPOK	JORONG	NAGARI	KECAMANTAN
2751	Produksi	Pengadaan Waring	8	ha	Rona Sawah Sukses	Panang	Tanjung Balit	Pangkalan Koto Baru
2752	Produksi	Pengadaan Waring	15	ha	Ngalau Bersatu	Sopang	Pangkalan	Pangkalan Koto Baru
2753	Produksi	Pengadaan Waring	20	ha	Ngalau Jaya	Sopang	Pangkalan	Pangkalan Koto Baru
2754	Produksi	Pengadaan Waring	5	ha	Sarumpun Kulik Manih	Atas	Situjuah Ladang Laweh	Situjuah Limo Nagari
2755	Produksi	Pengadaan Waring	5	ha	Koto Tengah Saiyo	Bawah	Situjuah Ladang Laweh	Situjuah Limo Nagari
2756	Produksi	Pengadaan Waring	15	ha	Maju Jaya	Jariangar	Suliki	Suliki
2757	Produksi	Pengadaan Waring	5	ha	Subur Jaya	Jariangar	Suliki	Suliki
2758	Produksi	Pengadaan Waring	20	ha	Semoga Berkah	Mudiak Liki	Kurai	Suliki
2759	Produksi	Pengadaan Waring Penanggulangan Babi	5	ha	Karya Baru	Ampang Gadang	Maek	Bukik Barisan
2760	Produksi	Pengadaan Waring Penanggulangan Babi	5	ha	Bundo Kandung	Aur Duri	Maek	Bukik Barisan
2761	Produksi	Pengadaan Waring Penanggulangan Babi	5	ha	Seirama	Bunga Tanjung	Maek	Bukik Barisan
2762	Produksi	Pengadaan Waring Penanggulangan Babi	5	ha	Harapan Bersama	Koto Gadang	Maek	Bukik Barisan
2763	Produksi	Pengadaan Waring Penanggulangan Babi	6	ha	Minang Saiyo	Koto Gadang	Maek	Bukik Barisan
2764	Produksi	Pengadaan Waring Penanggulangan Babi	5	ha	Kayu Cupang Saiyo	Koto Tinggi 2	Maek	Bukik Barisan
2765	Produksi	Pengadaan Waring Penanggulangan Babi	5	ha	Potai Sabatang	Koto Tinggi 2	Maek	Bukik Barisan
2766	Produksi	Pengadaan Waring Penanggulangan Babi	8	ha	Srikandi	Koto Tinggi 2	Maek	Bukik Barisan
2767	Produksi	Pengadaan Waring Penanggulangan Babi	12.5	ha	Karya bersama	Koto Tinggi 3	Maek	Bukik Barisan
2768	Produksi	Pengadaan Waring Penanggulangan Babi	8	ha	Pulau Indah	Koto Tinggi 3	Maek	Bukik Barisan
2769	Produksi	Pengadaan Waring Penanggulangan Babi	5	ha	Lobuah Silang	Koto Tinggi Tigo	Maek	Bukik Barisan
2770	Produksi	Pengadaan Waring Penanggulangan Babi	5	ha	Sinar Harapan	Koto Tinggi Tigo	Maek	Bukik Barisan
2771	Produksi	Pengadaan Waring Penanggulangan Babi	5	ha	Palo Lobuah	Ronah	Maek	Bukik Barisan
2772	Produksi	Pengadaan Waring Penanggulangan Babi	5	ha	Sorosah	Ronah	Maek	Bukik Barisan
2773	Produksi	Pengadaan Waring Penanggulangan Babi	5	ha	Tanjuang Pauah	Ronah	Maek	Bukik Barisan
2774	Produksi	Pengadaan Waring Penanggulangan Babi	5	ha	Suka Maju	Sopan Tanah	Maek	Bukik Barisan
2775	Produksi	Pengadaan Waring Penanggulangan Babi	5	ha	Hasta Karya	Solak Dalam	Solak Bio-Bio	Harau
2776	Produksi	Pengadaan Waring Penanggulangan Babi	5	ha	Ngalau Anyie	Solak Dalam	Solak Bio-Bio	Harau
2777	Produksi	Pengadaan Waring Penanggulangan Babi	5	ha	Talang Saiyo	Tarantang	Tarantang	Harau
2778	Produksi	Pengadaan Waring Penanggulangan Babi	5	ha	Berkah Karya Mandiri	Bintungan Sakti	Durian Tinggi	Kapur IX
2779	Produksi	Pengadaan Waring Penanggulangan Babi	10	ha	Boncah Osak	Bintungan Sakti	Durian Tinggi	Kapur IX
2780	Produksi	Pengadaan Waring Penanggulangan Babi	5	ha	Cinta Maju	Bintungan Sakti	Durian Tinggi	Kapur IX
2781	Produksi	Pengadaan Waring Penanggulangan Babi	4	ha	Kampung Panjang Saiyo	Bintungan Sakti	Durian Tinggi	Kapur IX
2782	Produksi	Pengadaan Waring Penanggulangan Babi	5	ha	Sehati	Bintungan Sakti	Durian Tinggi	Kapur IX
2783	Produksi	Pengadaan Waring Penanggulangan Babi	2	ha	Sepakat	Bintungan Sakti	Durian Tinggi	Kapur IX
2784	Produksi	Pengadaan Waring Penanggulangan Babi	5	ha	Tapian Kapur	Bintungan Sakti	Durian Tinggi	Kapur IX
2785	Produksi	Pengadaan Waring Penanggulangan Babi	20	ha	Panen Raya	Jorong Duo	Koto Bangun	Kapur IX
2786	Produksi	Pengadaan Waring Penanggulangan Babi	13	ha	Wanita Mandiri	Jorong Satu	Koto Bangun	Kapur IX
2787	Produksi	Pengadaan Waring Penanggulangan Babi	5	ha	Arah Pasti	Ronah Pembangunan	Durian Tinggi	Kapur IX
2788	Produksi	Pengadaan Waring Penanggulangan Babi	10	ha	GAPOKTAN Buah Sakato	Ronah Pembangunan	Durian Tinggi	Kapur IX
2789	Produksi	Pengadaan Waring Penanggulangan Babi	5	ha	Harapan Baru	Ronah Pembangunan	Durian Tinggi	Kapur IX
2790	Produksi	Pengadaan Waring Penanggulangan Babi	5	ha	Jelita	Ronah Pembangunan	Durian Tinggi	Kapur IX
2791	Produksi	Pengadaan Waring Penanggulangan Babi	30	ha	Koto Saiyo	Ronah Pembangunan	Durian Tinggi	Kapur IX
2792	Produksi	Pengadaan Waring Penanggulangan Babi	5	ha	KWT Koto Gilingan	Ronah Pembangunan	Durian Tinggi	Kapur IX
2793	Produksi	Pengadaan Waring Penanggulangan Babi	5	ha	Pisang Batu	Ronah Pembangunan	Durian Tinggi	Kapur IX
2794	Produksi	Pengadaan Waring Penanggulangan Babi	5	ha	Wanita Tani	Ronah Pembangunan	Durian Tinggi	Kapur IX
2795	Produksi	Pengadaan Waring Penanggulangan Babi	15	ha	Sasro Bahu	Barak Lubang	Tanjuang Gadang	Lareh Sago Halaban
2796	Produksi	Pengadaan Waring Penanggulangan Babi	9	ha	Puding Mas	Bulakan	Tanjuang Gadang	Lareh Sago Halaban
2797	Produksi	Pengadaan Waring Penanggulangan Babi	10	ha	Semoga Jaya	Bulakan	Tanjuang Gadang	Lareh Sago Halaban
2798	Produksi	Pengadaan Waring Penanggulangan Babi	5	ha	Tuah Sakato	Bulakan	Tanjuang Gadang	Lareh Sago Halaban
2799	Produksi	Pengadaan Waring Penanggulangan Babi	20	ha	GPD Saiyo	Taratak	Tanjuang Gadang	Lareh Sago Halaban
2800	Produksi	Pengadaan Waring Penanggulangan Babi	5	ha	Puncak Laya Lestrai	Taratak	Tanjuang Gadang	Lareh Sago Halaban
2801	Produksi	Pengadaan Waring Penanggulangan Babi	5	ha	Taratak Jaya	Taratak	Tanjuang Gadang	Lareh Sago Halaban
2802	Produksi	Pengendalian Hama Tikus	5	ha	Berkah Karya Mandiri	Bintungan Sakti	Durian Tinggi	Kapur IX
2803	Produksi	Pengendalian Hama Tikus	10	ha	Boncah Osak	Bintungan Sakti	Durian Tinggi	Kapur IX
2804	Produksi	Pengendalian Hama Tikus	5	ha	Cinta Maju	Bintungan Sakti	Durian Tinggi	Kapur IX
2805	Produksi	Pengendalian Hama Tikus	4	ha	Kampung Panjang Saiyo	Bintungan Sakti	Durian Tinggi	Kapur IX
2806	Produksi	Pengendalian Hama Tikus	5	ha	Sehati	Bintungan Sakti	Durian Tinggi	Kapur IX
2807	Produksi	Pengendalian Hama Tikus	2	ha	Sepakat	Bintungan Sakti	Durian Tinggi	Kapur IX
2808	Produksi	Pengendalian Hama Tikus	5	ha	Tapian Kapur	Bintungan Sakti	Durian Tinggi	Kapur IX
2809	Produksi	Pengendalian Hama Tikus	5	ha	Arah Pasti	Ronah Pembangunan	Durian Tinggi	Kapur IX
2810	Produksi	Pengendalian Hama Tikus	10	ha	GAPOKTAN Buah Sakato	Ronah Pembangunan	Durian Tinggi	Kapur IX
2811	Produksi	Pengendalian Hama Tikus	5	ha	Harapan Baru	Ronah Pembangunan	Durian Tinggi	Kapur IX
2812	Produksi	Pengendalian Hama Tikus	5	ha	Jelita	Ronah Pembangunan	Durian Tinggi	Kapur IX
2813	Produksi	Pengendalian Hama Tikus	30	ha	Koto Saiyo	Ronah Pembangunan	Durian Tinggi	Kapur IX
2814	Produksi	Pengendalian Hama Tikus	5	ha	KWT Koto Gilingan	Ronah Pembangunan	Durian Tinggi	Kapur IX



No	PROGRAM	URAIAN KEGIATAN	SASARAN	SATUAN	KELOMPOK	JORONG	NAGARI	KECAMANTAN
2815	Produksi	Pengendalian Hama Tikus	5	ha	Pisang Batu	Ronah Pembangunan	Durian Tinggi	Kapur IX
2816	Produksi	Pengendalian Hama Tikus	5	ha	Wanita Tani	Ronah Pembangunan	Durian Tinggi	Kapur IX
2817	Penunjang	Bimtek Budidaya Jagung	1	kegiatan	Sialang	Pauh Sangik	Pauh Sangik	Akabiluru
2818	Penunjang	Bimtek Budidaya Jagung	1	kegiatan	Tunas Muda	Pauh Sangik	Pauh Sangik	Akabiluru
2819	Penunjang	Bimtek Budidaya Jagung	1	kegiatan	Mitra Mandiri	Simpang ganti	Batu hampa	Akabiluru
2820	Penunjang	Bimtek Budidaya Jagung	1	kegiatan	Bukit Permata	Suayan Sabar	Suayan	Akabiluru
2821	Penunjang	Bimtek Budidaya Jagung	1	kegiatan	MPK	Ampang Gadang	Tujuh Koto Talago	Guguak
2822	Penunjang	Bimtek Budidaya Jagung	1	kegiatan	Multi Agro Jaya	Ampang Gadang	Tujuh Koto Talago	Guguak
2823	Penunjang	Bimtek Budidaya Jagung	1	kegiatan	BAS	Koto Kaciek	Tujuh Koto Talago	Guguak
2824	Penunjang	Bimtek Budidaya Jagung	1	kegiatan	Pulau Sepakat	Koto Kaciek	Tujuh Koto Talago	Guguak
2825	Penunjang	Bimtek Budidaya Jagung	1	kegiatan	Sinamar	Koto Kaciek	Tujuh Koto Talago	Guguak
2826	Penunjang	Bimtek Budidaya Jagung	1	kegiatan	KWT Setia	Padang Jopang	Tujuh Koto Talago	Guguak
2827	Penunjang	Bimtek Budidaya Jagung	1	kegiatan	Sakato	Padang Jopang	Tujuh Koto Talago	Guguak
2828	Penunjang	Bimtek Budidaya Jagung	1	kegiatan	Latansa	Sipingai	Tujuh Koto Talago	Guguak
2829	Penunjang	Bimtek Budidaya Jagung	1	kegiatan	Pasie Saiyo	Talago	Tujuh Koto Talago	Guguak
2830	Penunjang	Bimtek Budidaya Jagung	1	kegiatan	Tanjung Raya	Tanjung Jati	Tujuh Koto Talago	Guguak
2831	Penunjang	Bimtek Budidaya Jagung	1	kegiatan	Harapan Tani	Kampuang Muaro	Koto Tinggi	Gunuang Omeh
2832	Penunjang	Bimtek Budidaya Jagung	1	kegiatan	Bina Tani	Kampung Melayu	Koto Tinggi	Gunuang Omeh
2833	Penunjang	Bimtek Budidaya Jagung	1	kegiatan	Sakato	lakuang	Koto Tinggi	Gunuang Omeh
2834	Penunjang	Bimtek Budidaya Jagung	1	kegiatan	KWT Saiyo	Luak Bagak	Talang Anau	Gunuang Omeh
2835	Penunjang	Bimtek Budidaya Jagung	1	kegiatan	Bungo Seruni	Lubuk Aua	Koto Tinggi	Gunuang Omeh
2836	Penunjang	Bimtek Budidaya Jagung	1	kegiatan	Rancak Basamo	Lubuk Aua	Koto Tinggi	Gunuang Omeh
2837	Penunjang	Bimtek Budidaya Jagung	1	kegiatan	Terusan Dareh	Lubuk Aua	Koto Tinggi	Gunuang Omeh
2838	Penunjang	Bimtek Budidaya Jagung	1	kegiatan	Harapan Bersama	Pua Data	Koto Tinggi	Gunuang Omeh
2839	Penunjang	Bimtek Budidaya Jagung	1	kegiatan	Pinang Harapan	Pua Data	Koto Tinggi	Gunuang Omeh
2840	Penunjang	Bimtek Budidaya Jagung	1	kegiatan	Harapan Sejahtera	Simpang Padang	Talang Anau	Gunuang Omeh
2841	Penunjang	Bimtek Budidaya Jagung	1	kegiatan	Mitra Abadi	Simpang Padang	Talang Anau	Gunuang Omeh
2842	Penunjang	Bimtek Budidaya Jagung	1	kegiatan	Suka Maju	Simpang Padang	Talang Anau	Gunuang Omeh
2843	Penunjang	Bimtek Budidaya Jagung	1	kegiatan	Usaha Bersama	Simpang Padang	Talang Anau	Gunuang Omeh
2844	Penunjang	Bimtek Budidaya Jagung	1	kegiatan	Harapan Maju	Sungai Dadok	Koto Tinggi	Gunuang Omeh
2845	Penunjang	Bimtek Budidaya Jagung	1	kegiatan	Karya Maju Bersama	Sungai Dadok	Koto Tinggi	Gunuang Omeh
2846	Penunjang	Bimtek Budidaya Jagung	1	kegiatan	Pucuak Mudo	Sungai Dadok	Koto Tinggi	Gunuang Omeh
2847	Penunjang	Bimtek Budidaya Jagung	1	kegiatan	Tunggak Lansia	Sungai Lansiah	Koto Tinggi	Gunuang Omeh
2848	Penunjang	Bimtek Budidaya Jagung	1	kegiatan	KWT Bundo Saiyo	Sungai Siriah	Koto Tinggi	Gunuang Omeh
2849	Penunjang	Bimtek Budidaya Jagung	1	kegiatan	Tunas Muda	Sungai Siriah	Koto Tinggi	Gunuang Omeh
2850	Penunjang	Bimtek Budidaya Jagung	1	kegiatan	Berlian	Talang Anau	Talang Anau	Gunuang Omeh
2851	Penunjang	Bimtek Budidaya Jagung	1	kegiatan	Jefril Nata	Talang Anau	Talang Anau	Gunuang Omeh
2852	Penunjang	Bimtek Budidaya Jagung	1	kegiatan	Tuah Sakato	Talang Anau	Talang Anau	Gunuang Omeh
2853	Penunjang	Bimtek Budidaya Jagung	1	kegiatan	Baliak Bukik	Koto Malintang	Bukik Limbuku	Harau
2854	Penunjang	Bimtek Budidaya Jagung	1	kegiatan	Salingka Batang Piobang Tungka	Koto Malintang	Bukik Limbuku	Harau
2855	Penunjang	Bimtek Budidaya Jagung	1	kegiatan	Sinamar	Koto Malintang	Bukik Limbuku	Harau
2856	Penunjang	Bimtek Budidaya Jagung	1	kegiatan	Sinar Pagi	Koto Malintang	Bukik Limbuku	Harau
2857	Penunjang	Bimtek Budidaya Jagung	1	kegiatan	Somak Laweh	Koto Malintang	Bukik Limbuku	Harau
2858	Penunjang	Bimtek Budidaya Jagung	1	kegiatan	Padi Sawah	Kampung Baru	Muaro Paiti	Kapur IX
2859	Penunjang	Bimtek Budidaya Jagung	1	kegiatan	Bangun Bersama	Kampung Dalam	Muaro Paiti	Kapur IX
2860	Penunjang	Bimtek Budidaya Jagung	1	kegiatan	Tunas Jaya	Guguak	Ampalu	Lareh Sago Halaban
2861	Penunjang	Bimtek Budidaya Jagung	1	kegiatan	Putih Bungsu	Mangunai Tinggi	Ampalu	Lareh Sago Halaban
2862	Penunjang	Bimtek Budidaya Jagung	1	kegiatan	Suko Batani	Mangunai Tinggi	Ampalu	Lareh Sago Halaban
2863	Penunjang	Bimtek Budidaya Jagung	1	kegiatan	Barokah	Padang Auh	Ampalu	Lareh Sago Halaban
2864	Penunjang	Bimtek Budidaya Jagung	1	kegiatan	Kembang Jaya	Padang Auh	Ampalu	Lareh Sago Halaban
2865	Penunjang	Bimtek Budidaya Jagung	1	kegiatan	Maju bersama	Padang Auh	Ampalu	Lareh Sago Halaban
2866	Penunjang	Bimtek Budidaya Jagung	1	kegiatan	Maju Jaya	Padang Auh	Ampalu	Lareh Sago Halaban
2867	Penunjang	Bimtek Budidaya Jagung	1	kegiatan	Harapan Tani	Jopang	Jopang Manganti	Mungka
2868	Penunjang	Bimtek Budidaya Jagung	1	kegiatan	Padang Sukses	Jopang	Jopang Manganti	Mungka
2869	Penunjang	Bimtek Budidaya Jagung	1	kegiatan	Setia Tani	Kampuang Tengah	Talang Maur	Mungka
2870	Penunjang	Bimtek Budidaya Jagung	1	kegiatan	Buraih Indah	Koto Tuo	Mungka	Mungka
2871	Penunjang	Bimtek Budidaya Jagung	1	kegiatan	Takanah Juo	Koto tuo	Mungka	Mungka
2872	Penunjang	Bimtek Budidaya Jagung	1	kegiatan	Manganti II	Manganti	Jopang Manganti	Mungka
2873	Penunjang	Bimtek Budidaya Jagung	1	kegiatan	Muaro Saiyo	Manganti	Jopang Manganti	Mungka
2874	Penunjang	Bimtek Budidaya Jagung	1	kegiatan	Tunas Harapan	Maur	Talang Maur	Mungka
2875	Penunjang	Bimtek Budidaya Jagung	1	kegiatan	Boncah Takuluak	Padang batang korong bukik tongah	Sungai Antuan	Mungka
2876	Penunjang	Bimtek Budidaya Jagung	1	kegiatan	Luak Gantiang	Padang Koto Tuo	Mungka	Mungka
2877	Penunjang	Bimtek Budidaya Jagung	1	kegiatan	Saiyo Rambek	Simpang tigo kenanga	Sungai Antuan	Mungka
2878	Penunjang	Bimtek Budidaya Jagung	2	kegiatan	Simpang Tigo	Talang	Talang Maur	Mungka

No	PROGRAM	URAIAN KEGIATAN	SASARAN	SATUAN	KELOMPOK	JORONG	NAGARI	KECAMANTAN
2879	Penunjang	Bimtek Budidaya Jagung	1	kegiatan	Tuah Sakato	Banjar Ranah	Pangkalan	Pangkalan Koto Baru
2880	Penunjang	Bimtek Budidaya Jagung	1	kegiatan	Semoga Maju	Lubuk Nago	Pangkalan	Pangkalan Koto Baru
2881	Penunjang	Bimtek Budidaya Jagung	1	kegiatan	Ngalau Bersatu	Sopang	Pangkalan	Pangkalan Koto Baru
2882	Penunjang	Bimtek Budidaya Jagung	1	kegiatan	Indah Sepakat	Guguak	Sungai Beringin	Payakumbuh
2883	Penunjang	Bimtek Budidaya Jagung	1	kegiatan	Lareh Saiyo	Lareh	Sungai Beringin	Payakumbuh
2884	Penunjang	Bimtek Budidaya Jagung	1	kegiatan	Sialang	Lareh Nan Panjang	Sungai Beringin	Payakumbuh
2885	Penunjang	Bimtek Budidaya Jagung	1	kegiatan	Talago Jaya	Talago	Taeh Bukik	Payakumbuh
2886	Penunjang	Bimtek Budidaya Jagung	1	kegiatan	Karya Guna	Tanjuang Mantih	Sungai Beringin	Payakumbuh
2887	Penunjang	Bimtek Budidaya Jagung	1	kegiatan	Tanjung Harapan	Tanjuang Mantih	Sungai Beringin	Payakumbuh
2888	Penunjang	Bimtek Budidaya Jagung	1	kegiatan	Agripina	Batang Linjuang	Tanjuang Bungo	Suliki
2889	Penunjang	Bimtek Budidaya Jagung	1	kegiatan	Gasdu Saiyo	Batang Linjuang	Tanjuang Bungo	Suliki
2890	Penunjang	Bimtek Budidaya Jagung	1	kegiatan	Harapan Ibu	Batang Linjuang	Tanjuang Bungo	Suliki
2891	Penunjang	Bimtek Budidaya Jagung	1	kegiatan	Ingin Makmur	Batang Linjuang	Tanjuang Bungo	Suliki
2892	Penunjang	Bimtek Budidaya Jagung	1	kegiatan	Saiyo Sakato	Ekor Parit	Limbanang	Suliki
2893	Penunjang	Bimtek Budidaya Jagung	1	kegiatan	Maju Jaya	Jariangar	Suliki	Suliki
2894	Penunjang	Bimtek Budidaya Jagung	1	kegiatan	Subur Jaya	Jariangar	Suliki	Suliki
2895	Penunjang	Bimtek Budidaya Jagung	1	kegiatan	Kampung Baru	Kampung Baru	Andiang	Suliki
2896	Penunjang	Bimtek Budidaya Jagung	2	kegiatan	KWT Ingin Maju	Kampung Dalam	Limbanang	Suliki
2897	Penunjang	Bimtek Budidaya Jagung	1	kegiatan	Andam Dewi	Lancaran	Tanjuang Bungo	Suliki
2898	Penunjang	Bimtek Budidaya Jagung	1	kegiatan	Tani Subur	Limbanang Baruah	Limbanang	Suliki
2899	Penunjang	Bimtek Budidaya Jagung	1	kegiatan	Semoga Berkah	Mudiak Liki	Kurai	Suliki
2900	Penunjang	Bimtek Budidaya Jagung	1	kegiatan	Amanah	Padang Bungo	Andiang	Suliki
2901	Penunjang	Bimtek Budidaya Jagung	1	kegiatan	Melati 1	Padang Bungo	Andiang	Suliki
2902	Penunjang	Bimtek OPT Jagung	1	kegiatan	Usaha Makmur	Beringin	Durian Gadang	Akabiluru
2903	Penunjang	Bimtek OPT Jagung	1	kegiatan	Sasuai Sakato	Kapalo Koto	Durian Gadang	Akabiluru
2904	Penunjang	Bimtek OPT Jagung	1	kegiatan	Sialang	Pauh Sangik	Pauh Sangik	Akabiluru
2905	Penunjang	Bimtek OPT Jagung	1	kegiatan	Tunas Muda	Pauh Sangik	Pauh Sangik	Akabiluru
2906	Penunjang	Bimtek OPT Jagung	1	kegiatan	Cimpago Raya	Suayan Randah	Suayan	Akabiluru
2907	Penunjang	Bimtek OPT Jagung	1	kegiatan	Sinamar	Koto Kaciek	Tujuh Koto Talago	Guguak
2908	Penunjang	Bimtek OPT Jagung	1	kegiatan	Sakato	Padang Jopang	Tujuh Koto Talago	Guguak
2909	Penunjang	Bimtek OPT Jagung	1	kegiatan	Tanjuang Raya	Tanjung Jati	Tujuh Koto Talago	Guguak
2910	Penunjang	Bimtek OPT Jagung	1	kegiatan	Harapan Jaya	Ikan Banyak	Pandam Gadang	Gunuang Omeh
2911	Penunjang	Bimtek OPT Jagung	1	kegiatan	Tanjung Sinamar	Ikan Banyak	Pandam Gadang	Gunuang Omeh
2912	Penunjang	Bimtek OPT Jagung	1	kegiatan	Harapan Tani	Kampuang Muaro	Koto Tinggi	Gunuang Omeh
2913	Penunjang	Bimtek OPT Jagung	1	kegiatan	KR Batu Komba	Kampung Godang	Pandam Gadang	Gunuang Omeh
2914	Penunjang	Bimtek OPT Jagung	1	kegiatan	Bina Tani	Kampung Melayu	Koto Tinggi	Gunuang Omeh
2915	Penunjang	Bimtek OPT Jagung	1	kegiatan	Batu Godang	Kampung Patai	Pandam Gadang	Gunuang Omeh
2916	Penunjang	Bimtek OPT Jagung	1	kegiatan	Batu Kapur	Koto Marapak	Pandam Gadang	Gunuang Omeh
2917	Penunjang	Bimtek OPT Jagung	1	kegiatan	Samo Lamak	Koto Panjang	Pandam Gadang	Gunuang Omeh
2918	Penunjang	Bimtek OPT Jagung	1	kegiatan	Sakato	lakuang	Koto Tinggi	Gunuang Omeh
2919	Penunjang	Bimtek OPT Jagung	1	kegiatan	KWT Saiyo	Luak Bagak	Talang Anau	Gunuang Omeh
2920	Penunjang	Bimtek OPT Jagung	1	kegiatan	Bungo Seruni	Lubuk Aua	Koto Tinggi	Gunuang Omeh
2921	Penunjang	Bimtek OPT Jagung	1	kegiatan	Rancak Basamo	Lubuk Aua	Koto Tinggi	Gunuang Omeh
2922	Penunjang	Bimtek OPT Jagung	1	kegiatan	Terusan Dareh	Lubuk Aua	Koto Tinggi	Gunuang Omeh
2923	Penunjang	Bimtek OPT Jagung	1	kegiatan	Harapan Bersama	Pua Data	Koto Tinggi	Gunuang Omeh
2924	Penunjang	Bimtek OPT Jagung	1	kegiatan	Pinang Harapan	Pua Data	Koto Tinggi	Gunuang Omeh
2925	Penunjang	Bimtek OPT Jagung	1	kegiatan	Harapan Sejahtera	Simpang Padang	Talang Anau	Gunuang Omeh
2926	Penunjang	Bimtek OPT Jagung	1	kegiatan	Mitra Abadi	Simpang Padang	Talang Anau	Gunuang Omeh
2927	Penunjang	Bimtek OPT Jagung	1	kegiatan	Suka Maju	Simpang Padang	Talang Anau	Gunuang Omeh
2928	Penunjang	Bimtek OPT Jagung	1	kegiatan	Usaha Bersama	Simpang Padang	Talang Anau	Gunuang Omeh
2929	Penunjang	Bimtek OPT Jagung	1	kegiatan	Harapan Maju	Sungai Dadok	Koto Tinggi	Gunuang Omeh
2930	Penunjang	Bimtek OPT Jagung	1	kegiatan	Karya Maju Bersama	Sungai Dadok	Koto Tinggi	Gunuang Omeh
2931	Penunjang	Bimtek OPT Jagung	1	kegiatan	Pucuak Mudo	Sungai Dadok	Koto Tinggi	Gunuang Omeh
2932	Penunjang	Bimtek OPT Jagung	1	kegiatan	Tunggak Lansia	Sungai Lansiah	Koto Tinggi	Gunuang Omeh
2933	Penunjang	Bimtek OPT Jagung	1	kegiatan	Fajar Harapan	Sungai Mangkirai	Pandam Gadang	Gunuang Omeh
2934	Penunjang	Bimtek OPT Jagung	1	kegiatan	Ngalau Indah	Sungai Mangkirai	Pandam Gadang	Gunuang Omeh
2935	Penunjang	Bimtek OPT Jagung	1	kegiatan	Saba Mananti	Sungai Mangkirai	Pandam Gadang	Gunuang Omeh
2936	Penunjang	Bimtek OPT Jagung	1	kegiatan	Serba Usaha	Sungai Mangkirai	Pandam Gadang	Gunuang Omeh
2937	Penunjang	Bimtek OPT Jagung	1	kegiatan	KWT Bundo Saiyo	Sungai Siriah	Koto Tinggi	Gunuang Omeh
2938	Penunjang	Bimtek OPT Jagung	1	kegiatan	Tunas Muda	Sungai Siriah	Koto Tinggi	Gunuang Omeh
2939	Penunjang	Bimtek OPT Jagung	1	kegiatan	Berlian	Talang Anau	Talang Anau	Gunuang Omeh
2940	Penunjang	Bimtek OPT Jagung	1	kegiatan	Jefril Nata	Talang Anau	Talang Anau	Gunuang Omeh
2941	Penunjang	Bimtek OPT Jagung	1	kegiatan	Tuah Sakato	Talang Anau	Talang Anau	Gunuang Omeh
2942	Penunjang	Bimtek OPT Jagung	1	kegiatan	Baliak Bukik	Koto Malintang	Bukik Limbuku	Harau

No	PROGRAM	URAIAN KEGIATAN	SASARAN	SATUAN	KELOMPOK	JORONG	NAGARI	KECAMANTAN
2943	Penunjang	Bimtek OPT Jagung	1	kegiatan	Salingka Batang Piobang Tungka	Koto Malintang	Bukik Limbuku	Harau
2944	Penunjang	Bimtek OPT Jagung	1	kegiatan	Sinamar	Koto Malintang	Bukik Limbuku	Harau
2945	Penunjang	Bimtek OPT Jagung	1	kegiatan	Sinar Pagi	Koto Malintang	Bukik Limbuku	Harau
2946	Penunjang	Bimtek OPT Jagung	1	kegiatan	Somak Laweh	Koto Malintang	Bukik Limbuku	Harau
2947	Penunjang	Bimtek OPT Jagung	1	kegiatan	Harapan Maju	Galugua	Galugua	Kapur IX
2948	Penunjang	Bimtek OPT Jagung	1	kegiatan	Keluarga Bersatu	Galugua	Galugua	Kapur IX
2949	Penunjang	Bimtek OPT Jagung	1	kegiatan	Tani Maju	Galugua	Galugua	Kapur IX
2950	Penunjang	Bimtek OPT Jagung	1	kegiatan	Usaha Bunda	Galugua	Galugua	Kapur IX
2951	Penunjang	Bimtek OPT Jagung	1	kegiatan	Padi Sawah	Kampung Baru	Muaro Paiti	Kapur IX
2952	Penunjang	Bimtek OPT Jagung	1	kegiatan	Bangun Bersama	Kampung Dalam	Muaro Paiti	Kapur IX
2953	Penunjang	Bimtek OPT Jagung	1	kegiatan	Tunas Jaya	Guguak	Ampalu	Lareh Sago Halaban
2954	Penunjang	Bimtek OPT Jagung	1	kegiatan	Putih Bungsu	Mangunai Tinggi	Ampalu	Lareh Sago Halaban
2955	Penunjang	Bimtek OPT Jagung	1	kegiatan	Suko Batani	Mangunai Tinggi	Ampalu	Lareh Sago Halaban
2956	Penunjang	Bimtek OPT Jagung	1	kegiatan	Barokah	Padang Auh	Ampalu	Lareh Sago Halaban
2957	Penunjang	Bimtek OPT Jagung	1	kegiatan	Kembang Jaya	Padang Auh	Ampalu	Lareh Sago Halaban
2958	Penunjang	Bimtek OPT Jagung	1	kegiatan	Maju bersama	Padang Auh	Ampalu	Lareh Sago Halaban
2959	Penunjang	Bimtek OPT Jagung	1	kegiatan	Segar	8 dan 12 Kampuang	Sei Kamuyang	Luak
2960	Penunjang	Bimtek OPT Jagung	1	kegiatan	Jaya Karya Bersama	Batang Tabik	Sei Kamuyang	Luak
2961	Penunjang	Bimtek OPT Jagung	1	kegiatan	Jaya Karya Bersama	Batang Tabik	Sei Kamuyang	Luak
2962	Penunjang	Bimtek OPT Jagung	1	kegiatan	Tapian Mandi	Batang Tabik	Sei Kamuyang	Luak
2963	Penunjang	Bimtek OPT Jagung	2	kegiatan	Suka Maju	Madang Kadok	Sei Kamuyang	Luak
2964	Penunjang	Bimtek OPT Jagung	1	kegiatan	Farming	Rageh	Sei Kamuyang	Luak
2965	Penunjang	Bimtek OPT Jagung	1	kegiatan	KWT Kabra Sago	Rageh	Sei Kamuyang	Luak
2966	Penunjang	Bimtek OPT Jagung	1	kegiatan	KWT Saiyo Sakato	Rageh	Sei Kamuyang	Luak
2967	Penunjang	Bimtek OPT Jagung	3	kegiatan	Nusa Indah	Rageh	Sei Kamuyang	Luak
2968	Penunjang	Bimtek OPT Jagung	1	kegiatan	Campago	Subaladuang	Sei Kamuyang	Luak
2969	Penunjang	Bimtek OPT Jagung	1	kegiatan	Flamboyan	Subaladuang	Sei Kamuyang	Luak
2970	Penunjang	Bimtek OPT Jagung	1	kegiatan	KWT Anggrek	Subaladuang	Sei Kamuyang	Luak
2971	Penunjang	Bimtek OPT Jagung	1	kegiatan	Talagundi	Tabiang	Sei Kamuyang	Luak
2972	Penunjang	Bimtek OPT Jagung	1	kegiatan	Tunas Muda	Tabiang	Sei Kamuyang	Luak
2973	Penunjang	Bimtek OPT Jagung	1	kegiatan	KWT Usaha Bersama	Tabing	Sei Kamuyang	Luak
2974	Penunjang	Bimtek OPT Jagung	1	kegiatan	Tanjung Kaliang Star	Tanjung Kaliang	Sei Kamuyang	Luak
2975	Penunjang	Bimtek OPT Jagung	1	kegiatan	Setia Tani	Kampuang Tengah	Talang Maur	Mungka
2976	Penunjang	Bimtek OPT Jagung	1	kegiatan	Serba Usaha	Kampuang Tongah	Talang Maur	Mungka
2977	Penunjang	Bimtek OPT Jagung	1	kegiatan	Buraih Indah	Koto Tuo	Mungka	Mungka
2978	Penunjang	Bimtek OPT Jagung	1	kegiatan	Takanah Juo	Koto tuo	Mungka	Mungka
2979	Penunjang	Bimtek OPT Jagung	1	kegiatan	Lontiak Sakato	Maur	Talang Maur	Mungka
2980	Penunjang	Bimtek OPT Jagung	1	kegiatan	Tunas Harapan	Maur	Talang Maur	Mungka
2981	Penunjang	Bimtek OPT Jagung	1	kegiatan	Boncah Takuluak	Padang batang korong bukik tongah	Sungai Antuan	Mungka
2982	Penunjang	Bimtek OPT Jagung	1	kegiatan	Luak Gantiang	Padang Koto Tuo	Mungka	Mungka
2983	Penunjang	Bimtek OPT Jagung	1	kegiatan	Saiyo Rambek	Simpang tigo kenanga	Sungai Antuan	Mungka
2984	Penunjang	Bimtek OPT Jagung	1	kegiatan	Tuah Sakato	Banjar Ranah	Pangkalan	Pangkalan Koto Baru
2985	Penunjang	Bimtek OPT Jagung	1	kegiatan	Semoga Maju	Lubuk Nago	Pangkalan	Pangkalan Koto Baru
2986	Penunjang	Bimtek OPT Jagung	1	kegiatan	Bina Alam Lestari	Panang	Tanjung Balit	Pangkalan Koto Baru
2987	Penunjang	Bimtek OPT Jagung	1	kegiatan	Rona Sawah Sukses	Panang	Tanjung Balit	Pangkalan Koto Baru
2988	Penunjang	Bimtek OPT Jagung	1	kegiatan	Talago Jaya	Talago	Taeh Bukik	Payakumbuh
2989	Penunjang	Bimtek OPT Jagung	1	kegiatan	Kwt Puti Saiyo	Padang Jariang	Situjuah Gadang	Situjuah Limo Nagari
2990	Penunjang	Bimtek OPT Jagung	1	kegiatan	Sepakat	Padang Jariang	Situjuah Gadang	Situjuah Limo Nagari
2991	Penunjang	Bimtek OPT Jagung	1	kegiatan	Carano	Padang Kuniang	Situjuah Gadang	Situjuah Limo Nagari
2992	Penunjang	Bimtek OPT Jagung	1	kegiatan	Maju Bersama	Padang Kuniang	Situjuah Gadang	Situjuah Limo Nagari
2993	Penunjang	Bimtek OPT Jagung	1	kegiatan	Goduang Sejahtera	Simantuang	Situjuah Gadang	Situjuah Limo Nagari
2994	Penunjang	Bimtek OPT Jagung	1	kegiatan	Sadar	Situjuah Gadang	Situjuah Gadang	Situjuah Limo Nagari
2995	Penunjang	Bimtek OPT Jagung	1	kegiatan	Lembah Sago	Tanjuang Duo	Situjuah Gadang	Situjuah Limo Nagari
2996	Penunjang	Bimtek OPT Jagung	1	kegiatan	Monggong Saiyo	Tanjuang Simantuang	Situjuah Gadang	Situjuah Limo Nagari
2997	Penunjang	Bimtek OPT Jagung	1	kegiatan	Agripina	Batang Linjuang	Tanjuang Bungo	Suliki
2998	Penunjang	Bimtek OPT Jagung	1	kegiatan	Gasdu Saiyo	Batang Linjuang	Tanjuang Bungo	Suliki
2999	Penunjang	Bimtek OPT Jagung	1	kegiatan	Harapan Ibu	Batang Linjuang	Tanjuang Bungo	Suliki
3000	Penunjang	Bimtek OPT Jagung	1	kegiatan	Ingin Makmur	Batang Linjuang	Tanjuang Bungo	Suliki
3001	Penunjang	Bimtek OPT Jagung	1	kegiatan	Saiyo Sakato	Ekor Parit	Limbanang	Suliki
3002	Penunjang	Bimtek OPT Jagung	1	kegiatan	KWT Ingin Maju	Kampung Dalam	Limbanang	Suliki
3003	Penunjang	Bimtek OPT Jagung	1	kegiatan	Andam Dewi	Lancaran	Tanjuang Bungo	Suliki
3004	Penunjang	Bimtek OPT Jagung	1	kegiatan	Tani Subur	Limbanang Baruah	Limbanang	Suliki
3005	Penunjang	Bimtek Pembuatan Pupuk Organik	1	kegiatan	Tapian Mandi	Batang Tabik	Sei Kamuyang	Luak
3006	Penunjang	Bimtek Pembuatan Pupuk Organik	1	kegiatan	Suka Maju	Madang Kadok	Sei Kamuyang	Luak



No	PROGRAM	URAIAN KEGIATAN	SASARAN	SATUAN	KELOMPOK	JORONG	NAGARI	KECAMANTAN
3007	Penunjang	Bimtek Pembuatan Pupuk Organik	1	kegiatan	Talagundi	Tabiang	Sei Kamuyang	Luak
3008	Penunjang	Bimtek Pembuatan Pupuk Organik	1	kegiatan	Tunas Muda	Tabiang	Sei Kamuyang	Luak
3009	Penunjang	Bimtek Pembuatan Pupuk Organik	1	kegiatan	Tanjung Kaliang Star	Tanjung Kaliang	Sei Kamuyang	Luak
3010	Penunjang	Bimtek Pembuatan Pupuk Organik	1	kegiatan	Setia Tani	Kampuang Tengah	Talang Maur	Mungka
3011	Penunjang	Bimtek Pembuatan Pupuk Organik	1	kegiatan	Boncah Takuluak	Padang batang korong bukik tongah	Sungai Antuan	Mungka
3012	Penunjang	Bimtek Pembuatan Pupuk Organik	1	kegiatan	Saiyo Rambek	Simpang tigo kenanga	Sungai Antuan	Mungka
3013	Penunjang	Bimtek Pembuatan Pupuk Organik	1	kegiatan	Simpang Tigo	Talang	Talang Maur	Mungka
3014	Penunjang	Bimtek Pembuatan Pupuk Organik	1	kegiatan	Tuah Sakato	Banjar Ranah	Pangkalan	Pangkalan Koto Baru
3015	Penunjang	Bimtek Pembuatan Pupuk Organik	1	kegiatan	Semoga Maju	Lubuk Nago	Pangkalan	Pangkalan Koto Baru
3016	Penunjang	Bimtek Pembuatan Pupuk Organik	1	kegiatan	Aia Tirih	Batu Bauk	Sungai Rimbang	Suliki
3017	Penunjang	Bimtek Pengolahan Limbah Jagung	1	kegiatan	Sialang	Pauh Sangik	Pauh Sangik	Akabiluru
3018	Penunjang	Bimtek Pengolahan Limbah Jagung	1	kegiatan	Mitra Mandiri	Simpang ganti	Batu hampa	Akabiluru
3019	Penunjang	Bimtek Pengolahan Limbah Jagung	1	kegiatan	Bina Lia	Gurun	Gurun	Harau
3020	Penunjang	Bimtek Pengolahan Limbah Jagung	1	kegiatan	Bunga Desa	Landai	Harau	Harau
3021	Penunjang	Bimtek Pengolahan Limbah Jagung	1	kegiatan	Kubang Saiyo	Lubuak Jantan	Gurun	Harau
3022	Penunjang	Bimtek Pengolahan Limbah Jagung	1	kegiatan	Lam Koto Indah	Tanjung Haro Utara	Tanjung Haro Sikabu-kabu Padang Panjang	Luak
3023	Penunjang	Bimtek Pengolahan Limbah Jagung	1	kegiatan	Sejahtera	Tanjung Haro Utara	Tanjung Haro Sikabu-kabu Padang Panjang	Luak
3024	Penunjang	Bimtek Pengolahan Limbah Jagung	1	kegiatan	Tuah Sakato	Banjar Ranah	Pangkalan	Pangkalan Koto Baru
3025	Penunjang	Bimtek Pengolahan Limbah Jagung	1	kegiatan	Karya Bakti	Bukit Balah	Gunung Malintang	Pangkalan Koto Baru
3026	Penunjang	Bimtek Pengolahan Limbah Jagung	1	kegiatan	Embun	Bukit Talau	Gunung Malintang	Pangkalan Koto Baru
3027	Penunjang	Bimtek Pengolahan Limbah Jagung	1	kegiatan	Semoga Maju	Lubuk Nago	Pangkalan	Pangkalan Koto Baru
3028	Penunjang	Bimtek Pengolahan Limbah Jagung	1	kegiatan	KWT Cemara	Panang	Tanjung Balit	Pangkalan Koto Baru
3029	Penunjang	Bimtek Pengolahan Limbah Jagung	1	kegiatan	Rona Ampalu Jaya	Panang	Tanjung Balit	Pangkalan Koto Baru
3030	Penunjang	Bimtek Pengolahan Limbah Jagung	1	kegiatan	Kenanga	Sabarang Pasa	Manggiling	Pangkalan Koto Baru
3031	Penunjang	Bimtek Pengolahan Limbah Jagung	1	kegiatan	KWT Cempaka	Sabarang Pasa	Manggiling	Pangkalan Koto Baru
3032	Penunjang	Bimtek Pengolahan Limbah Jagung	1	kegiatan	Ngalau Bersatu	Sopang	Pangkalan	Pangkalan Koto Baru
3033	Penunjang	Bimtek Pengolahan Limbah Jagung	1	kegiatan	Berkah Tani	Ampang	Piobang	Payakumbuh
3034	Penunjang	Bimtek Pengolahan Limbah Jagung	1	kegiatan	Jaya Bersama	Ampang	Piobang	Payakumbuh
3035	Penunjang	Bimtek Pengolahan Limbah Jagung	1	kegiatan	KWT Kemuning	Ampang	Piobang	Payakumbuh
3036	Penunjang	Bimtek Pengolahan Limbah Jagung	1	kegiatan	Rangking Padi	Ampang	Piobang	Payakumbuh
3037	Penunjang	Bimtek Pengolahan Limbah Jagung	1	kegiatan	Simpang Durian	Ampang	Piobang	Payakumbuh
3038	Penunjang	Bimtek Pengolahan Limbah Jagung	1	kegiatan	Tabuah Tabuah	Ateh Koto	Sungai Rimbang	Suliki
3039	Penunjang	Bimtek Pengolahan Limbah Jagung	1	kegiatan	Aia Tirih	Batu Bauk	Sungai Rimbang	Suliki
3040	Penunjang	Bimtek Pengolahan Limbah Jagung	1	kegiatan	Maju Jaya	Jariangar	Suliki	Suliki
3041	Penunjang	Bimtek Pengolahan Limbah Jagung	1	kegiatan	Semoga Berkah	Mudiak Liki	Kurai	Suliki
3042	Penunjang	Pembangunan Rumah Kompos	1	unit	KWT Saiyo	Luak Bagak	Talang Anau	Gunuang Omeh
3043	Penunjang	Pembangunan Rumah Kompos	1	unit	Talago Jaya	Talago	Taeh Bukik	Payakumbuh
3044	Penunjang	Pembangunan Sarana Irigasi Tanah Dalam	1	unit	Cimpago Raya	Suayan Randah	Suayan	Akabiluru
3045	Penunjang	Pembangunan Sarana Irigasi Tanah Dalam	1	unit	Maju Bersama	Kuranji	Guguak VIII Koto	Guguak
3046	Penunjang	Pembangunan Sarana Irigasi Tanah Dalam	1	unit	Bina Tani	Kampung Melayu	Koto Tinggi	Gunuang Omeh
3047	Penunjang	Pembangunan Sarana Irigasi Tanah Dalam	1	unit	Bungo Seruni	Lubuk Aua	Koto Tinggi	Gunuang Omeh
3048	Penunjang	Pembangunan Sarana Irigasi Tanah Dalam	1	unit	Terusan Dareh	Lubuk Aua	Koto Tinggi	Gunuang Omeh
3049	Penunjang	Pembangunan Sarana Irigasi Tanah Dalam	1	unit	Pinang Harapan	Pua Data	Koto Tinggi	Gunuang Omeh
3050	Penunjang	Pembangunan Sarana Irigasi Tanah Dalam	1	unit	Mitra Abadi	Simpang Padang	Talang Anau	Gunuang Omeh
3051	Penunjang	Pembangunan Sarana Irigasi Tanah Dalam	1	unit	Suka Maju	Simpang Padang	Talang Anau	Gunuang Omeh
3052	Penunjang	Pembangunan Sarana Irigasi Tanah Dalam	1	unit	Usaha Bersama	Simpang Padang	Talang Anau	Gunuang Omeh
3053	Penunjang	Pembangunan Sarana Irigasi Tanah Dalam	1	unit	Fajar Harapan	Sungai Mangkirai	Pandam Gadang	Gunuang Omeh
3054	Penunjang	Pembangunan Sarana Irigasi Tanah Dalam	1	unit	Tunas Muda	Sungai Siriah	Koto Tinggi	Gunuang Omeh
3055	Penunjang	Pembangunan Sarana Irigasi Tanah Dalam	1	unit	Berlian	Talang Anau	Talang Anau	Gunuang Omeh
3056	Penunjang	Pembangunan Sarana Irigasi Tanah Dalam	1	unit	Jeofil Nata	Talang Anau	Talang Anau	Gunuang Omeh
3057	Penunjang	Pembangunan Sarana Irigasi Tanah Dalam	1	unit	Tuah Sakato	Talang Anau	Talang Anau	Gunuang Omeh
3058	Penunjang	Pembangunan Sarana Irigasi Tanah Dalam	1	unit	Sarasah	Parak Baru	Taram	Harau
3059	Penunjang	Pembangunan Sarana Irigasi Tanah Dalam	1	unit	Kapalo Banda	Tanjung Ateh	Taram	Harau
3060	Penunjang	Pembangunan Sarana Irigasi Tanah Dalam	1	unit	Jabar Nur	Tanjung Kubang	Taram	Harau
3061	Penunjang	Pembangunan Sarana Irigasi Tanah Dalam	1	unit	KWT Sejati	Lubuak Koto	Sialang	Kapur IX
3062	Penunjang	Pembangunan Sarana Irigasi Tanah Dalam	1	unit	Lam Koto Indah	Tanjung Haro Utara	Tanjung Haro Sikabu-kabu Padang Panjang	Luak
3063	Penunjang	Pembangunan Sarana Irigasi Tanah Dalam	1	unit	SAWAH LIEK	koto tuo	mungka	mungka
3064	Penunjang	Pembangunan Sarana Irigasi Tanah Dalam	1	unit	Boncah Takuluak	Padang batang korong bukik tongah	Sungai Antuan	Mungka
3065	Penunjang	Pembangunan Sarana Irigasi Tanah Dalam	1	unit	Ngalau Bersatu	Sopang	Pangkalan	Pangkalan Koto Baru
3066	Penunjang	Pembangunan Sarana Irigasi Tanah Dalam	1	unit	Baluka Jaya	Tambun Ijuk	Koto Tengah Simalanggang	Payakumbuh
3067	Penunjang	Pembangunan Sarana Irigasi Tanah Dalam	1	unit	Tabuah Tabuah	Ateh Koto	Sungai Rimbang	Suliki
3068	Penunjang	Pembangunan Sarana Irigasi Tanah Dalam	1	unit	Aia Tirih	Batu Bauk	Sungai Rimbang	Suliki
3069	Penunjang	Pembangunan Sarana Irigasi Tanah Dalam	1	unit	Saiyo Sakato	Ekor Parit	Limbanang	Suliki
3070	Penunjang	Pembangunan Sarana Irigasi Tanah Dalam	1	unit	Andam Dewi	Lancaran	Tanjuang Bungo	Suliki

No	PROGRAM	URAIAN KEGIATAN	SASARAN	SATUAN	KELOMPOK	JORONG	NAGARI	KECAMANTAN
3071	Penunjang	Pembuatan Jalan Usaha Tani	0.5	km	Usaha Makmur	Beringin	Durian Gadang	Akabiluru
3072	Penunjang	Pembuatan Jalan Usaha Tani	1	km	Bina Tani Mandiri	Piladang	Koto Tengah Batu Hampa	Akabiluru
3073	Penunjang	Pembuatan Jalan Usaha Tani	1	km	Terpadu	Soriak	Suayan	Akabiluru
3074	Penunjang	Pembuatan Jalan Usaha Tani	1	km	Srikandi	Koto Tinggi 2	Maek	Bukik Barisan
3075	Penunjang	Pembuatan Jalan Usaha Tani	1	km	Bukik Ambacang	Sarilamak	Sarilamak	Harau
3076	Penunjang	Pembuatan Jalan Usaha Tani	1	km	Tani Saiyo	Simpang Ampek Balai Jariang	Labuah Gunung	Lareh Sago Halaban
3077	Penunjang	Pembuatan Jalan Usaha Tani	0.5	km	GPD Saiyo	Taratak	Tanjuang Gadang	Lareh Sago Halaban
3078	Penunjang	Pembuatan Jalan Usaha Tani	2	km	Talagundi	Tabiang	Sei Kamuyang	Luak
3079	Penunjang	Pembuatan Jembatan	1	unit	Semoga Jaya	Bulakan	Tanjuang Gadang	Lareh Sago Halaban
3080	Penunjang	Pembuatan Jembatan	1	unit	Matahari	Kubang Rasau	Balai Panjang	Lareh Sago Halaban
3081	Penunjang	Pengadaan Demplot dan SL Budidaya Jagung	2	kegiatan	Sasuai Sakato	Kapalo Koto	Durian Gadang	Akabiluru
3082	Penunjang	Pengadaan Demplot dan SL Budidaya Jagung	1	kegiatan	Hamparan Mungo Ateh	Koto Baru	Sariak Laweh	Akabiluru
3083	Penunjang	Pengadaan Demplot dan SL Budidaya Jagung	1	kegiatan	Akar Senggani	Nagari Gadang	Sariak Laweh	Akabiluru
3084	Penunjang	Pengadaan Demplot dan SL Budidaya Jagung	1	kegiatan	Sarumpun Padi	Piladang	Koto Tengah Batu Hampa	Akabiluru
3085	Penunjang	Pengadaan Demplot dan SL Budidaya Jagung	1	kegiatan	Annisa	Sawah Padang	Sariak Laweh	Akabiluru
3086	Penunjang	Pengadaan Demplot dan SL Budidaya Jagung	1	kegiatan	Berkah	Sawah Padang	Sariak Laweh	Akabiluru
3087	Penunjang	Pengadaan Demplot dan SL Budidaya Jagung	1	kegiatan	Bukik Okok Sekitar	Sawah Padang	Sariak Laweh	Akabiluru
3088	Penunjang	Pengadaan Demplot dan SL Budidaya Jagung	1	kegiatan	Bulakan Sakato	Sawah Padang	Sariak Laweh	Akabiluru
3089	Penunjang	Pengadaan Demplot dan SL Budidaya Jagung	1	kegiatan	Jambak Saiyo	Sawah Padang	Sariak Laweh	Akabiluru
3090	Penunjang	Pengadaan Demplot dan SL Budidaya Jagung	1	kegiatan	Tanam Jaya	Sawah Padang	Sariak Laweh	Akabiluru
3091	Penunjang	Pengadaan Demplot dan SL Budidaya Jagung	1	kegiatan	Pasir Putih	Seberang Parit	Koto Tengah Batu Hampa	Akabiluru
3092	Penunjang	Pengadaan Demplot dan SL Budidaya Jagung	1	kegiatan	Maisyitah	Suayan Randah	Suayan	Akabiluru
3093	Penunjang	Pengadaan Demplot dan SL Budidaya Jagung	1	kegiatan	Sabar	Suayan Randah	Suayan	Akabiluru
3094	Penunjang	Pengadaan Demplot dan SL Budidaya Jagung	1	kegiatan	Bukit Permata	Suayan Sabar	Suayan	Akabiluru
3095	Penunjang	Pengadaan Demplot dan SL Budidaya Jagung	1	kegiatan	Wanita Harapan	Suayan Sabar	Suayan	Akabiluru
3096	Penunjang	Pengadaan Demplot dan SL Budidaya Jagung	1	kegiatan	Karya Baru	Ampang Gadang	Maek	Bukik Barisan
3097	Penunjang	Pengadaan Demplot dan SL Budidaya Jagung	1	kegiatan	Mekar Sari	Apar	Sungai Naniang	Bukik Barisan
3098	Penunjang	Pengadaan Demplot dan SL Budidaya Jagung	1	kegiatan	Bundo Knadunag	Aur Duri	Maek	Bukik Barisan
3099	Penunjang	Pengadaan Demplot dan SL Budidaya Jagung	1	kegiatan	Arai Pinang	Bandaraik	Baruah Gunuang	Bukik Barisan
3100	Penunjang	Pengadaan Demplot dan SL Budidaya Jagung	1	kegiatan	Karya Saiyo	Baruah Gunuang 2	Baruah Gunuang	Bukik Barisan
3101	Penunjang	Pengadaan Demplot dan SL Budidaya Jagung	1	kegiatan	Maju Jaya	Batu Balabua 1	Sungai Naniang	Bukik Barisan
3102	Penunjang	Pengadaan Demplot dan SL Budidaya Jagung	1	kegiatan	Ingin Jaya	Batu Balabua 2	Sungai Naniang	Bukik Barisan
3103	Penunjang	Pengadaan Demplot dan SL Budidaya Jagung	1	kegiatan	KWT Padang Salereng	Batu Balabua 2	Sungai Naniang	Bukik Barisan
3104	Penunjang	Pengadaan Demplot dan SL Budidaya Jagung	1	kegiatan	KWT Serumpun	Batu Balabua 2	Sungai Naniang	Bukik Barisan
3105	Penunjang	Pengadaan Demplot dan SL Budidaya Jagung	1	kegiatan	Puncak Jaya	Bukik Gambuik	Baruah Gunuang	Bukik Barisan
3106	Penunjang	Pengadaan Demplot dan SL Budidaya Jagung	1	kegiatan	Seirama	Bunga Tanjung	Maek	Bukik Barisan
3107	Penunjang	Pengadaan Demplot dan SL Budidaya Jagung	1	kegiatan	Bungo Padi	Guntuang	Banja Loweh	Bukik Barisan
3108	Penunjang	Pengadaan Demplot dan SL Budidaya Jagung	1	kegiatan	Harapan Bersama	Koto Gadang	Maek	Bukik Barisan
3109	Penunjang	Pengadaan Demplot dan SL Budidaya Jagung	1	kegiatan	Minang Saiyo	Koto Gadang	Maek	Bukik Barisan
3110	Penunjang	Pengadaan Demplot dan SL Budidaya Jagung	1	kegiatan	Kayu Cupang Saiyo	Koto Tinggi 2	Maek	Bukik Barisan
3111	Penunjang	Pengadaan Demplot dan SL Budidaya Jagung	1	kegiatan	Potai Sabatang	Koto Tinggi 2	Maek	Bukik Barisan
3112	Penunjang	Pengadaan Demplot dan SL Budidaya Jagung	1	kegiatan	Karya bersama	Koto Tinggi 3	Maek	Bukik Barisan
3113	Penunjang	Pengadaan Demplot dan SL Budidaya Jagung	1	kegiatan	Pulau Indah	Koto Tinggi 3	Maek	Bukik Barisan
3114	Penunjang	Pengadaan Demplot dan SL Budidaya Jagung	1	kegiatan	Lobuah Silang	Koto Tinggi Tigo	Maek	Bukik Barisan
3115	Penunjang	Pengadaan Demplot dan SL Budidaya Jagung	1	kegiatan	Sinar Harapan	Koto Tinggi Tigo	Maek	Bukik Barisan
3116	Penunjang	Pengadaan Demplot dan SL Budidaya Jagung	1	kegiatan	Gonggo Lestari Jaya	Paninjauan	Koto Tengah	Bukik Barisan
3117	Penunjang	Pengadaan Demplot dan SL Budidaya Jagung	1	kegiatan	Serba Guna	Pauh	Baruah Gunuang	Bukik Barisan
3118	Penunjang	Pengadaan Demplot dan SL Budidaya Jagung	1	kegiatan	Semoga Berkah	Porontian	Baruah Gunuang	Bukik Barisan
3119	Penunjang	Pengadaan Demplot dan SL Budidaya Jagung	1	kegiatan	Palo Lobuah	Ronah	Maek	Bukik Barisan
3120	Penunjang	Pengadaan Demplot dan SL Budidaya Jagung	1	kegiatan	Sorosah	Ronah	Maek	Bukik Barisan
3121	Penunjang	Pengadaan Demplot dan SL Budidaya Jagung	1	kegiatan	Tanjuang Pauah	Ronah	Maek	Bukik Barisan
3122	Penunjang	Pengadaan Demplot dan SL Budidaya Jagung	1	kegiatan	Suka Maju	Sopan Tanah	Maek	Bukik Barisan
3123	Penunjang	Pengadaan Demplot dan SL Budidaya Jagung	1	kegiatan	Buah Naga Sejahtera	Boncah	Simpang Sugiran	Guguak
3124	Penunjang	Pengadaan Demplot dan SL Budidaya Jagung	1	kegiatan	Talao Indah	Boncah	Simpang Sugiran	Guguak
3125	Penunjang	Pengadaan Demplot dan SL Budidaya Jagung	1	kegiatan	Baringin Sakti	Guguak	Guguak VIII Koto	Guguak
3126	Penunjang	Pengadaan Demplot dan SL Budidaya Jagung	1	kegiatan	Sake Perintis	Kubang Tungkek	Guguak VIII Koto	Guguak
3127	Penunjang	Pengadaan Demplot dan SL Budidaya Jagung	1	kegiatan	Usaha Bersama	Lokuang	Simpang Sugiran	Guguak
3128	Penunjang	Pengadaan Demplot dan SL Budidaya Jagung	1	kegiatan	Harapan Jaya	Ikan Banyak	Pandam Gadang	Gunuang Omeh
3129	Penunjang	Pengadaan Demplot dan SL Budidaya Jagung	1	kegiatan	Tanjung Sinamar	Ikan Banyak	Pandam Gadang	Gunuang Omeh
3130	Penunjang	Pengadaan Demplot dan SL Budidaya Jagung	1	kegiatan	KR Batu Komba	Kampung Godang	Pandam Gadang	Gunuang Omeh
3131	Penunjang	Pengadaan Demplot dan SL Budidaya Jagung	1	kegiatan	Batu Godang	Kampung Patai	Pandam Gadang	Gunuang Omeh
3132	Penunjang	Pengadaan Demplot dan SL Budidaya Jagung	1	kegiatan	Batu Kapur	Koto Marapak	Pandam Gadang	Gunuang Omeh
3133	Penunjang	Pengadaan Demplot dan SL Budidaya Jagung	1	kegiatan	Samo Lamak	Koto Panjang	Pandam Gadang	Gunuang Omeh
3134	Penunjang	Pengadaan Demplot dan SL Budidaya Jagung	1	kegiatan	Ngalau Indah	Sungai Mangkirai	Pandam Gadang	Gunuang Omeh

No	PROGRAM	URAIAN KEGIATAN	SASARAN	SATUAN	KELOMPOK	JORONG	NAGARI	KECAMANTAN
3135	Penunjang	Pengadaan Demplot dan SL Budidaya Jagung	1	kegiatan	Saba Mananti	Sungai Mangkirai	Pandam Gadang	Gunuang Omeh
3136	Penunjang	Pengadaan Demplot dan SL Budidaya Jagung	1	kegiatan	Serba Usaha	Sungai Mangkirai	Pandam Gadang	Gunuang Omeh
3137	Penunjang	Pengadaan Demplot dan SL Budidaya Jagung	1	kegiatan	KWT Subur	Balai Pilubang	Pilubang	Harau
3138	Penunjang	Pengadaan Demplot dan SL Budidaya Jagung	1	kegiatan	Sakinah	Balai Pilubang	Pilubang	Harau
3139	Penunjang	Pengadaan Demplot dan SL Budidaya Jagung	1	kegiatan	Satu Hati	Ketinggian	Sarilamak	Harau
3140	Penunjang	Pengadaan Demplot dan SL Budidaya Jagung	1	kegiatan	Titian Rahmat	Ketinggian	Sarilamak	Harau
3141	Penunjang	Pengadaan Demplot dan SL Budidaya Jagung	1	kegiatan	Baliak Bukik	Koto Malintang	Bukik Limbuku	Harau
3142	Penunjang	Pengadaan Demplot dan SL Budidaya Jagung	1	kegiatan	Salingka Batang Piobang Tungka	Koto Malintang	Bukik Limbuku	Harau
3143	Penunjang	Pengadaan Demplot dan SL Budidaya Jagung	1	kegiatan	Sinamar	Koto Malintang	Bukik Limbuku	Harau
3144	Penunjang	Pengadaan Demplot dan SL Budidaya Jagung	1	kegiatan	Sinar Pagi	Koto Malintang	Bukik Limbuku	Harau
3145	Penunjang	Pengadaan Demplot dan SL Budidaya Jagung	1	kegiatan	Somak Laweh	Koto Malintang	Bukik Limbuku	Harau
3146	Penunjang	Pengadaan Demplot dan SL Budidaya Jagung	1	kegiatan	KWT Mawar Saiyo	Padang Rama	Koto Tuo	Harau
3147	Penunjang	Pengadaan Demplot dan SL Budidaya Jagung	1	kegiatan	Harapan Baru	Padang Rantang	Koto Tuo	Harau
3148	Penunjang	Pengadaan Demplot dan SL Budidaya Jagung	1	kegiatan	Jaso Tani	Padang Rantang	Koto Tuo	Harau
3149	Penunjang	Pengadaan Demplot dan SL Budidaya Jagung	1	kegiatan	Saiyo Sakato	Padang Rantang	Koto Tuo	Harau
3150	Penunjang	Pengadaan Demplot dan SL Budidaya Jagung	1	kegiatan	Hasta Karya	Solok Dalam	Solok Bio-Bio	Harau
3151	Penunjang	Pengadaan Demplot dan SL Budidaya Jagung	1	kegiatan	Ngalau Anyie	Solok Dalam	Solok Bio-Bio	Harau
3152	Penunjang	Pengadaan Demplot dan SL Budidaya Jagung	1	kegiatan	Talang Saiyo	Tarantang	Tarantang	Harau
3153	Penunjang	Pengadaan Demplot dan SL Budidaya Jagung	1	kegiatan	Berkah	Tuo	Koto Tuo	Harau
3154	Penunjang	Pengadaan Demplot dan SL Budidaya Jagung	1	kegiatan	Berkah Karya Mandiri	Bintungan Sakti	Durian Tinggi	Kapur IX
3155	Penunjang	Pengadaan Demplot dan SL Budidaya Jagung	1	kegiatan	Boncah Osak	Bintungan Sakti	Durian Tinggi	Kapur IX
3156	Penunjang	Pengadaan Demplot dan SL Budidaya Jagung	1	kegiatan	Cinta Maju	Bintungan Sakti	Durian Tinggi	Kapur IX
3157	Penunjang	Pengadaan Demplot dan SL Budidaya Jagung	1	kegiatan	Kampung Panjang Saiyo	Bintungan Sakti	Durian Tinggi	Kapur IX
3158	Penunjang	Pengadaan Demplot dan SL Budidaya Jagung	1	kegiatan	Sehati	Bintungan Sakti	Durian Tinggi	Kapur IX
3159	Penunjang	Pengadaan Demplot dan SL Budidaya Jagung	1	kegiatan	Sepakat	Bintungan Sakti	Durian Tinggi	Kapur IX
3160	Penunjang	Pengadaan Demplot dan SL Budidaya Jagung	1	kegiatan	Tapian Kapur	Bintungan Sakti	Durian Tinggi	Kapur IX
3161	Penunjang	Pengadaan Demplot dan SL Budidaya Jagung	1	kegiatan	Harapan Tani	Duo Anau	Lubuak Alai	Kapur IX
3162	Penunjang	Pengadaan Demplot dan SL Budidaya Jagung	1	kegiatan	Harapan Maju	Galugua	Galugua	Kapur IX
3163	Penunjang	Pengadaan Demplot dan SL Budidaya Jagung	1	kegiatan	Keluarga Bersatu	Galugua	Galugua	Kapur IX
3164	Penunjang	Pengadaan Demplot dan SL Budidaya Jagung	1	kegiatan	Tani Maju	Galugua	Galugua	Kapur IX
3165	Penunjang	Pengadaan Demplot dan SL Budidaya Jagung	1	kegiatan	Usaha Bunda	Galugua	Galugua	Kapur IX
3166	Penunjang	Pengadaan Demplot dan SL Budidaya Jagung	1	kegiatan	Panen Raya	Jorong Duo	Koto Bangun	Kapur IX
3167	Penunjang	Pengadaan Demplot dan SL Budidaya Jagung	1	kegiatan	Wanita Mandiri	Jorong Satu	Koto Bangun	Kapur IX
3168	Penunjang	Pengadaan Demplot dan SL Budidaya Jagung	1	kegiatan	Saiyo Sepakat	Koto Tinggi	Lubuak Alai	Kapur IX
3169	Penunjang	Pengadaan Demplot dan SL Budidaya Jagung	1	kegiatan	Saiyo Basamo	Lubuak Koto	Sialang	Kapur IX
3170	Penunjang	Pengadaan Demplot dan SL Budidaya Jagung	1	kegiatan	Tanjuang Godang Sakato	Rona Bengkek	Sialang	Kapur IX
3171	Penunjang	Pengadaan Demplot dan SL Budidaya Jagung	1	kegiatan	Arah Pasti	Ronah Pembangunan	Durian Tinggi	Kapur IX
3172	Penunjang	Pengadaan Demplot dan SL Budidaya Jagung	1	kegiatan	GAPOKTAN Buah Sakato	Ronah Pembangunan	Durian Tinggi	Kapur IX
3173	Penunjang	Pengadaan Demplot dan SL Budidaya Jagung	1	kegiatan	Harapan Baru	Ronah Pembangunan	Durian Tinggi	Kapur IX
3174	Penunjang	Pengadaan Demplot dan SL Budidaya Jagung	1	kegiatan	Jelita	Ronah Pembangunan	Durian Tinggi	Kapur IX
3175	Penunjang	Pengadaan Demplot dan SL Budidaya Jagung	1	kegiatan	Koto Saiyo	Ronah Pembangunan	Durian Tinggi	Kapur IX
3176	Penunjang	Pengadaan Demplot dan SL Budidaya Jagung	1	kegiatan	KWT Koto Gilingan	Ronah Pembangunan	Durian Tinggi	Kapur IX
3177	Penunjang	Pengadaan Demplot dan SL Budidaya Jagung	1	kegiatan	Pisang Batu	Ronah Pembangunan	Durian Tinggi	Kapur IX
3178	Penunjang	Pengadaan Demplot dan SL Budidaya Jagung	1	kegiatan	Wanita Tani	Ronah Pembangunan	Durian Tinggi	Kapur IX
3179	Penunjang	Pengadaan Demplot dan SL Budidaya Jagung	1	kegiatan	KWT Harapan Kito Basamo	Sialang Atas	Sialang	Kapur IX
3180	Penunjang	Pengadaan Demplot dan SL Budidaya Jagung	1	kegiatan	Sejahtera	Sialang Atas	Sialang	Kapur IX
3181	Penunjang	Pengadaan Demplot dan SL Budidaya Jagung	1	kegiatan	KWT Melati	Tanjung bungo	Koto Lamo	Kapur IX
3182	Penunjang	Pengadaan Demplot dan SL Budidaya Jagung	1	kegiatan	Sumber	Tanjung bungo	Koto Lamo	Kapur IX
3183	Penunjang	Pengadaan Demplot dan SL Budidaya Jagung	1	kegiatan	Tanjung Lolo	Tanjung bungo	Koto Lamo	Kapur IX
3184	Penunjang	Pengadaan Demplot dan SL Budidaya Jagung	1	kegiatan	Malayu Saiyo	Aie Randah	Balai Panjang	Lareh Sago Halaban
3185	Penunjang	Pengadaan Demplot dan SL Budidaya Jagung	1	kegiatan	Al Hidayah	Balai Panjang	Balai Panjang	Lareh Sago Halaban
3186	Penunjang	Pengadaan Demplot dan SL Budidaya Jagung	1	kegiatan	Lurah Balai	Balai Panjang	Balai Panjang	Lareh Sago Halaban
3187	Penunjang	Pengadaan Demplot dan SL Budidaya Jagung	1	kegiatan	Sasro Bahu	Barak Lubang	Tanjuang Gadang	Lareh Sago Halaban
3188	Penunjang	Pengadaan Demplot dan SL Budidaya Jagung	1	kegiatan	Cahaya Tani	Batu Payuang	Batu Payuang	Lareh Sago Halaban
3189	Penunjang	Pengadaan Demplot dan SL Budidaya Jagung	1	kegiatan	Kato Saiyo	Batu Payuang	Batu Payuang	Lareh Sago Halaban
3190	Penunjang	Pengadaan Demplot dan SL Budidaya Jagung	1	kegiatan	Sinar Mata Air	Batu Payuang	Batu Payuang	Lareh Sago Halaban
3191	Penunjang	Pengadaan Demplot dan SL Budidaya Jagung	1	kegiatan	Puding Mas	Bulakan	Tanjuang Gadang	Lareh Sago Halaban
3192	Penunjang	Pengadaan Demplot dan SL Budidaya Jagung	1	kegiatan	Tuah Sakato	Bulakan	Tanjuang Gadang	Lareh Sago Halaban
3193	Penunjang	Pengadaan Demplot dan SL Budidaya Jagung	1	kegiatan	Maju Jaya	Kapalo Bukik	Batu Payuang	Lareh Sago Halaban
3194	Penunjang	Pengadaan Demplot dan SL Budidaya Jagung	1	kegiatan	Piliang Jaya	Kapalo Bukik	Batu Payuang	Lareh Sago Halaban
3195	Penunjang	Pengadaan Demplot dan SL Budidaya Jagung	1	kegiatan	Amak Awak	Kayu Tanam	Labuah Gunung	Lareh Sago Halaban
3196	Penunjang	Pengadaan Demplot dan SL Budidaya Jagung	1	kegiatan	Beringin Sakti	Kayu Tanam	Labuah Gunung	Lareh Sago Halaban
3197	Penunjang	Pengadaan Demplot dan SL Budidaya Jagung	1	kegiatan	Ambang Permai	Koto Malintang	Batu Payuang	Lareh Sago Halaban
3198	Penunjang	Pengadaan Demplot dan SL Budidaya Jagung	1	kegiatan	Gemilau Senja	Koto Malintang	Balai Panjang	Lareh Sago Halaban



No	PROGRAM	URAIAN KEGIATAN	SASARAN	SATUAN	KELOMPOK	JORONG	NAGARI	KECAMANTAN
3199	Penunjang	Pengadaan Demplot dan SL Budidaya Jagung	1	kegiatan	Subur	Koto Malintang	Balai Panjang	Lareh Sago Halaban
3200	Penunjang	Pengadaan Demplot dan SL Budidaya Jagung	1	kegiatan	Malayu Saranguah Dayuang	Kubang Rasau	Balai Panjang	Lareh Sago Halaban
3201	Penunjang	Pengadaan Demplot dan SL Budidaya Jagung	1	kegiatan	Saiyo Sakato	Kubang Rasau	Balai Panjang	Lareh Sago Halaban
3202	Penunjang	Pengadaan Demplot dan SL Budidaya Jagung	1	kegiatan	Lareh Nan Panjang	Lambuak	Halaban	Lareh Sago Halaban
3203	Penunjang	Pengadaan Demplot dan SL Budidaya Jagung	1	kegiatan	Lereng Indah	Lambuak	Halaban	Lareh Sago Halaban
3204	Penunjang	Pengadaan Demplot dan SL Budidaya Jagung	1	kegiatan	Sabar Menanti	Lambuak	Halaban	Lareh Sago Halaban
3205	Penunjang	Pengadaan Demplot dan SL Budidaya Jagung	1	kegiatan	Makmur	Lareh Nan Panjang	Batu Payuang	Lareh Sago Halaban
3206	Penunjang	Pengadaan Demplot dan SL Budidaya Jagung	1	kegiatan	Pincuran Tujuah	Lareh Nan Panjang	Batu Payuang	Lareh Sago Halaban
3207	Penunjang	Pengadaan Demplot dan SL Budidaya Jagung	1	kegiatan	Tiga Sejoli	Lareh Nan Panjang	Batu Payuang	Lareh Sago Halaban
3208	Penunjang	Pengadaan Demplot dan SL Budidaya Jagung	1	kegiatan	Salingka Bukik	Lura Bukik	Balai Panjang	Lareh Sago Halaban
3209	Penunjang	Pengadaan Demplot dan SL Budidaya Jagung	1	kegiatan	Saiyo Sakato	Padang Balimbiang	Bukik Sikumpa	Lareh Sago Halaban
3210	Penunjang	Pengadaan Demplot dan SL Budidaya Jagung	1	kegiatan	Saiyo	Padang Cubadak	Bukik Sikumpa	Lareh Sago Halaban
3211	Penunjang	Pengadaan Demplot dan SL Budidaya Jagung	1	kegiatan	Panca Karya	Padang Tengah	Halaban	Lareh Sago Halaban
3212	Penunjang	Pengadaan Demplot dan SL Budidaya Jagung	1	kegiatan	Subur Halaban	Padang Tengah	Halaban	Lareh Sago Halaban
3213	Penunjang	Pengadaan Demplot dan SL Budidaya Jagung	1	kegiatan	Jasa Ibu	Padang Tengah Sialang	Batu Payuang	Lareh Sago Halaban
3214	Penunjang	Pengadaan Demplot dan SL Budidaya Jagung	1	kegiatan	Padang Tengah Taruko	Padang Tengah Sialang	Batu Payuang	Lareh Sago Halaban
3215	Penunjang	Pengadaan Demplot dan SL Budidaya Jagung	1	kegiatan	Subur	Padang Tengah Sialang	Batu Payuang	Lareh Sago Halaban
3216	Penunjang	Pengadaan Demplot dan SL Budidaya Jagung	1	kegiatan	Senada	Pakan Rbaa'a	Batu Payuang	Lareh Sago Halaban
3217	Penunjang	Pengadaan Demplot dan SL Budidaya Jagung	1	kegiatan	Mata Air	Sawah Luar	Balai Panjang	Lareh Sago Halaban
3218	Penunjang	Pengadaan Demplot dan SL Budidaya Jagung	5	kegiatan	Aliklas	Simpang Ampek Balai Jariang	Labuah Gunung	Lareh Sago Halaban
3219	Penunjang	Pengadaan Demplot dan SL Budidaya Jagung	1	kegiatan	Tanjung Aru	Simpang Ampek Balai Jariang	Labuah Gunung	Lareh Sago Halaban
3220	Penunjang	Pengadaan Demplot dan SL Budidaya Jagung	1	kegiatan	Boncah Sakato	Subarang Aie	Batu Payuang	Lareh Sago Halaban
3221	Penunjang	Pengadaan Demplot dan SL Budidaya Jagung	1	kegiatan	Mufakat	Subarang Aie	Batu Payuang	Lareh Sago Halaban
3222	Penunjang	Pengadaan Demplot dan SL Budidaya Jagung	1	kegiatan	Sejahtera	Subarang Aie	Batu Payuang	Lareh Sago Halaban
3223	Penunjang	Pengadaan Demplot dan SL Budidaya Jagung	1	kegiatan	KWT Putri Salju	Talaweh	Labuah Gunung	Lareh Sago Halaban
3224	Penunjang	Pengadaan Demplot dan SL Budidaya Jagung	1	kegiatan	Banda Gadang	Tampung Kodok	Balai Panjang	Lareh Sago Halaban
3225	Penunjang	Pengadaan Demplot dan SL Budidaya Jagung	1	kegiatan	Makmur Bersama	Tampung Kodok	Balai Panjang	Lareh Sago Halaban
3226	Penunjang	Pengadaan Demplot dan SL Budidaya Jagung	1	kegiatan	Pincuran Gadang	Tampung Kodok	Balai Panjang	Lareh Sago Halaban
3227	Penunjang	Pengadaan Demplot dan SL Budidaya Jagung	1	kegiatan	Tampung Kodok Jaya	Tampung Kodok	Balai Panjang	Lareh Sago Halaban
3228	Penunjang	Pengadaan Demplot dan SL Budidaya Jagung	1	kegiatan	Puncak Laya Lestrai	Taratak	Tanjung Gadang	Lareh Sago Halaban
3229	Penunjang	Pengadaan Demplot dan SL Budidaya Jagung	1	kegiatan	Taratak Jaya	Taratak	Tanjung Gadang	Lareh Sago Halaban
3230	Penunjang	Pengadaan Demplot dan SL Budidaya Jagung	1	kegiatan	Bundo Saiyo	Tareh	Balai Panjang	Lareh Sago Halaban
3231	Penunjang	Pengadaan Demplot dan SL Budidaya Jagung	1	kegiatan	Pincuran Tujuah	Tareh	Balai Panjang	Lareh Sago Halaban
3232	Penunjang	Pengadaan Demplot dan SL Budidaya Jagung	1	kegiatan	Segar	8 dan 12 Kampuang	Sei Kamuyang	Luak
3233	Penunjang	Pengadaan Demplot dan SL Budidaya Jagung	1	kegiatan	Bungo Padi	Balai Gadang Ateh	Mungo	Luak
3234	Penunjang	Pengadaan Demplot dan SL Budidaya Jagung	1	kegiatan	Fajar Menyingsing (Farming)	Balai Gadang Ateh	Mungo	Luak
3235	Penunjang	Pengadaan Demplot dan SL Budidaya Jagung	1	kegiatan	Anjalai	Balai Gadang Bawah	Mungo	Luak
3236	Penunjang	Pengadaan Demplot dan SL Budidaya Jagung	1	kegiatan	Jaya Karya Bersama	Batang Tabik	Sei Kamuyang	Luak
3237	Penunjang	Pengadaan Demplot dan SL Budidaya Jagung	1	kegiatan	Tapian Mandi	Batang Tabik	Sei Kamuyang	Luak
3238	Penunjang	Pengadaan Demplot dan SL Budidaya Jagung	1	kegiatan	Kumbang Saiyo	Batu Labi	Mungo	Luak
3239	Penunjang	Pengadaan Demplot dan SL Budidaya Jagung	1	kegiatan	Merpati Putih	Batu Labi	Mungo	Luak
3240	Penunjang	Pengadaan Demplot dan SL Budidaya Jagung	1	kegiatan	Lembah Sago	Bukik Gombak Situak	Mungo	Luak
3241	Penunjang	Pengadaan Demplot dan SL Budidaya Jagung	1	kegiatan	Mawar Sarumpun	Bukik Gombak Situak	Mungo	Luak
3242	Penunjang	Pengadaan Demplot dan SL Budidaya Jagung	1	kegiatan	Sumber Rezeki	Bukik Gombak Situak	Mungo	Luak
3243	Penunjang	Pengadaan Demplot dan SL Budidaya Jagung	1	kegiatan	Bungo Tanjung	Bukit Gombak Situak	Mungo	Luak
3244	Penunjang	Pengadaan Demplot dan SL Budidaya Jagung	1	kegiatan	Jabangsa	Galo Gandang	Andaleh	Luak
3245	Penunjang	Pengadaan Demplot dan SL Budidaya Jagung	1	kegiatan	Dewi Sri	Indobaleh barat	Mungo	Luak
3246	Penunjang	Pengadaan Demplot dan SL Budidaya Jagung	1	kegiatan	Bunga Tanjung	Indobaleh timur	Mungo	Luak
3247	Penunjang	Pengadaan Demplot dan SL Budidaya Jagung	1	kegiatan	Subur Jaya	Kampuang Tengah	Andaleh	Luak
3248	Penunjang	Pengadaan Demplot dan SL Budidaya Jagung	1	kegiatan	Tunas Subur	Kampuang Tengah	Andaleh	Luak
3249	Penunjang	Pengadaan Demplot dan SL Budidaya Jagung	1	kegiatan	Luak Joki	Kapalo Koto	Andaleh	Luak
3250	Penunjang	Pengadaan Demplot dan SL Budidaya Jagung	1	kegiatan	Taruko Indah	Kayu Bajajar Padang Laweh	Mungo	Luak
3251	Penunjang	Pengadaan Demplot dan SL Budidaya Jagung	1	kegiatan	Sakato	Koto bakurang	Mungo	Luak
3252	Penunjang	Pengadaan Demplot dan SL Budidaya Jagung	1	kegiatan	Suka Maju	Madang Kadok	Sei Kamuyang	Luak
3253	Penunjang	Pengadaan Demplot dan SL Budidaya Jagung	1	kegiatan	Pinang Satampua	Pincuran Gandang	Andaleh	Luak
3254	Penunjang	Pengadaan Demplot dan SL Budidaya Jagung	1	kegiatan	Sadar	Pincuran Gandang	Andaleh	Luak
3255	Penunjang	Pengadaan Demplot dan SL Budidaya Jagung	1	kegiatan	KWT Pandan Wangi	Pincutan Tinggi	Mungo	Luak
3256	Penunjang	Pengadaan Demplot dan SL Budidaya Jagung	1	kegiatan	Tunas Baru	Pincutan Tinggi	Mungo	Luak
3257	Penunjang	Pengadaan Demplot dan SL Budidaya Jagung	1	kegiatan	Farming	Rageh	Sei Kamuyang	Luak
3258	Penunjang	Pengadaan Demplot dan SL Budidaya Jagung	1	kegiatan	KWT Kabra Sago	Rageh	Sei Kamuyang	Luak
3259	Penunjang	Pengadaan Demplot dan SL Budidaya Jagung	1	kegiatan	KWT Saiyo Sakato	Rageh	Sei Kamuyang	Luak
3260	Penunjang	Pengadaan Demplot dan SL Budidaya Jagung	1	kegiatan	Nusa Indah	Rageh	Sei Kamuyang	Luak
3261	Penunjang	Pengadaan Demplot dan SL Budidaya Jagung	1	kegiatan	Campago	Subaladuang	Sei Kamuyang	Luak
3262	Penunjang	Pengadaan Demplot dan SL Budidaya Jagung	1	kegiatan	Flamboyan	Subaladuang	Sei Kamuyang	Luak

No	PROGRAM	URAIAN KEGIATAN	SASARAN	SATUAN	KELOMPOK	JORONG	NAGARI	KECAMANTAN
3263	Penunjang	Pengadaan Demplot dan SL Budidaya Jagung	1	kegiatan	KWT Anggrek	Subaladuang	Sei Kamuyang	Luak
3264	Penunjang	Pengadaan Demplot dan SL Budidaya Jagung	1	kegiatan	Tunas Muda	Tabiang	Sei Kamuyang	Luak
3265	Penunjang	Pengadaan Demplot dan SL Budidaya Jagung	1	kegiatan	KWT Usaha Bersama	Tabing	Sei Kamuyang	Luak
3266	Penunjang	Pengadaan Demplot dan SL Budidaya Jagung	1	kegiatan	Mekar Indah	Talaweh	Mungo	Luak
3267	Penunjang	Pengadaan Demplot dan SL Budidaya Jagung	1	kegiatan	Sederhana	Talaweh	Mungo	Luak
3268	Penunjang	Pengadaan Demplot dan SL Budidaya Jagung	1	kegiatan	Suka Damai Mandiri	Talaweh	Mungo	Luak
3269	Penunjang	Pengadaan Demplot dan SL Budidaya Jagung	1	kegiatan	Sejahtera	Tanjung Haro Utara	Tanjung Haro Sikabu-kabu Padang Panjang	Luak
3270	Penunjang	Pengadaan Demplot dan SL Budidaya Jagung	1	kegiatan	Tanjung Kaliang Star	Tanjung Kaliang	Sei Kamuyang	Luak
3271	Penunjang	Pengadaan Demplot dan SL Budidaya Jagung	1	kegiatan	Pasiah Sakato	Labuah Tunggang	Simpang Kapuak	Mungka
3272	Penunjang	Pengadaan Demplot dan SL Budidaya Jagung	1	kegiatan	KWT Ingin Maju	Simpang Abu	Simpang Kapuak	Mungka
3273	Penunjang	Pengadaan Demplot dan SL Budidaya Jagung	1	kegiatan	Luak Manggo	Simpang Abu	Simpang Kapuak	Mungka
3274	Penunjang	Pengadaan Demplot dan SL Budidaya Jagung	1	kegiatan	The Komter	Simpang Abu	Simpang Kapuak	Mungka
3275	Penunjang	Pengadaan Demplot dan SL Budidaya Jagung	1	kegiatan	Baruah Congkong	Simpang Godoang	Simpang Kapuak	Mungka
3276	Penunjang	Pengadaan Demplot dan SL Budidaya Jagung	1	kegiatan	Sopan Saiyo	Sopan	Simpang Kapuak	Mungka
3277	Penunjang	Pengadaan Demplot dan SL Budidaya Jagung	1	kegiatan	Tuah Sakato	Banjar Ranah	Pangkalan	Pangkalan Koto Baru
3278	Penunjang	Pengadaan Demplot dan SL Budidaya Jagung	1	kegiatan	Berkah Tani	Ampang	Piobang	Payakumbuh
3279	Penunjang	Pengadaan Demplot dan SL Budidaya Jagung	1	kegiatan	Jaya Bersama	Ampang	Piobang	Payakumbuh
3280	Penunjang	Pengadaan Demplot dan SL Budidaya Jagung	1	kegiatan	KWT Kemuning	Ampang	Piobang	Payakumbuh
3281	Penunjang	Pengadaan Demplot dan SL Budidaya Jagung	1	kegiatan	Rangking Padi	Ampang	Piobang	Payakumbuh
3282	Penunjang	Pengadaan Demplot dan SL Budidaya Jagung	1	kegiatan	Simpang Durian	Ampang	Piobang	Payakumbuh
3283	Penunjang	Pengadaan Demplot dan SL Budidaya Jagung	1	kegiatan	Kapuak Saiyo	Koto Kociak	Tea Baruah	Payakumbuh
3284	Penunjang	Pengadaan Demplot dan SL Budidaya Jagung	1	kegiatan	Namang Dua	Koto Kociak	Tea Baruah	Payakumbuh
3285	Penunjang	Pengadaan Demplot dan SL Budidaya Jagung	1	kegiatan	Lubuak Gadang	Koto Puji	Tea Baruah	Payakumbuh
3286	Penunjang	Pengadaan Demplot dan SL Budidaya Jagung	1	kegiatan	Makmur dan Jaya Organik	Padang Parik Panjang	Tea Baruah	Payakumbuh
3287	Penunjang	Pengadaan Demplot dan SL Budidaya Jagung	1	kegiatan	Budi Daya	Parik Dalam	Tea Baruah	Payakumbuh
3288	Penunjang	Pengadaan Demplot dan SL Budidaya Jagung	1	kegiatan	Rawang Indah	Parik Dalam	Tea Baruah	Payakumbuh
3289	Penunjang	Pengadaan Demplot dan SL Budidaya Jagung	1	kegiatan	Rawang Padang	Parik Dalam	Tea Baruah	Payakumbuh
3290	Penunjang	Pengadaan Demplot dan SL Budidaya Jagung	1	kegiatan	Beringin Permai	Parumpuang	Koto Baru Simalanggang	Payakumbuh
3291	Penunjang	Pengadaan Demplot dan SL Budidaya Jagung	1	kegiatan	KWT Beringin	Parumpuang	Koto Baru Simalanggang	Payakumbuh
3292	Penunjang	Pengadaan Demplot dan SL Budidaya Jagung	1	kegiatan	Jaruang	Tabek Panjang	Koto Baru Simalanggang	Payakumbuh
3293	Penunjang	Pengadaan Demplot dan SL Budidaya Jagung	1	kegiatan	Sarumpun Kulik Manih	Atas	Situjuah Ladang Laweh	Situjuah Limo Nagari
3294	Penunjang	Pengadaan Demplot dan SL Budidaya Jagung	1	kegiatan	Melati	Banda Dalam	Situjuah Banda Dalam	Situjuah Limo Nagari
3295	Penunjang	Pengadaan Demplot dan SL Budidaya Jagung	1	kegiatan	Koto Tangah Saiyo	Bawah	Situjuah Ladang Laweh	Situjuah Limo Nagari
3296	Penunjang	Pengadaan Demplot dan SL Budidaya Jagung	1	kegiatan	Tuah Sakato	Bawah	Situjuah Ladang Laweh	Situjuah Limo Nagari
3297	Penunjang	Pengadaan Demplot dan SL Budidaya Jagung	1	kegiatan	Satangkai Boneh	Koto	Situjuah Batua	Situjuah Limo Nagari
3298	Penunjang	Pengadaan Demplot dan SL Budidaya Jagung	1	kegiatan	Tani Subur	Kubang Bungkok	Situjuah Batua	Situjuah Limo Nagari
3299	Penunjang	Pengadaan Demplot dan SL Budidaya Jagung	1	kegiatan	Lingkar	Sialang	Tungkar	Situjuah Limo Nagari
3300	Penunjang	Pengadaan Demplot dan SL Budidaya Jagung	1	kegiatan	Gubas	Sungai Jilatang	Situjuah Banda Dalam	Situjuah Limo Nagari
3301	Penunjang	Pengadaan Demplot dan SL Budidaya Jagung	1	kegiatan	Malagiri	Talaweh	Situjuah Banda Dalam	Situjuah Limo Nagari
3302	Penunjang	Pengadaan Demplot dan SL Budidaya Jagung	1	kegiatan	Tapak Jaya	Tengah Padang	Situjuah Banda Dalam	Situjuah Limo Nagari
3303	Penunjang	Pengadaan Demplot dan SL Budidaya Jagung	1	kegiatan	Bukik Runcing	Batang Linjuang	Tanjuang Bungo	Suliki
3304	Penunjang	Pengadaan Demplot dan SL Budidaya Jagung	1	kegiatan	Maju Jaya	Jariangar	Suliki	Suliki
3305	Penunjang	Pengadaan Demplot dan SL Budidaya Jagung	1	kegiatan	Subur Jaya	Jariangar	Suliki	Suliki
3306	Penunjang	Pengadaan Demplot dan SL Budidaya Jagung	4	kegiatan	KWT Ingin Maju	Kampung Dalam	Limbanang	Suliki
3307	Penunjang	Pengadaan Demplot dan SL Budidaya Jagung	1	kegiatan	Tani Subur	Limbanang Baruah	Limbanang	Suliki
3308	Hilir	Bimtek Pascapanen	1	kegiatan	Sialang	Pauh Sangik	Pauh Sangik	Akabiluru
3309	Hilir	Bimtek Pascapanen	1	kegiatan	Tunas Muda	Pauh Sangik	Pauh Sangik	Akabiluru
3310	Hilir	Bimtek Pascapanen	1	kegiatan	Baliak Bukik	Koto Malintang	Bukik Limbuku	Harau
3311	Hilir	Bimtek Pascapanen	1	kegiatan	Salingka Batang Piobang Tungka	Koto Malintang	Bukik Limbuku	Harau
3312	Hilir	Bimtek Pascapanen	1	kegiatan	Sinamar	Koto Malintang	Bukik Limbuku	Harau
3313	Hilir	Bimtek Pascapanen	1	kegiatan	Sinar Pagi	Koto Malintang	Bukik Limbuku	Harau
3314	Hilir	Bimtek Pascapanen	1	kegiatan	Somak Laweh	Koto Malintang	Bukik Limbuku	Harau
3315	Hilir	Bimtek Pascapanen	1	kegiatan	Berkah Tani	Ampang	Piobang	Payakumbuh
3316	Hilir	Bimtek Pascapanen	1	kegiatan	Jaya Bersama	Ampang	Piobang	Payakumbuh
3317	Hilir	Bimtek Pascapanen	1	kegiatan	KWT Kemuning	Ampang	Piobang	Payakumbuh
3318	Hilir	Bimtek Pascapanen	1	kegiatan	Rangking Padi	Ampang	Piobang	Payakumbuh
3319	Hilir	Bimtek Pascapanen	1	kegiatan	Simpang Durian	Ampang	Piobang	Payakumbuh
3320	Hilir	Bimtek Pascapanen	1	kegiatan	Saiyo Sakato	Ekor Parit	Limbanang	Suliki
3321	Hilir	Bimtek Pascapanen	3	kegiatan	KWT Ingin Maju	Kampung Dalam	Limbanang	Suliki
3322	Hilir	Bimtek Pascapanen	1	kegiatan	Tani Subur	Limbanang Baruah	Limbanang	Suliki
3323	Hilir	Pembangunan Rumah Produksi	1	unit	Bina Alam Lestari	Panang	Tanjung Balit	Pangkalan Koto Baru
3324	Hilir	Pembangunan Rumah Produksi	1	unit	Rona Sawah Sukses	Panang	Tanjung Balit	Pangkalan Koto Baru
3325	Hilir	Pembentukan Koperasi Jagung	1	kegiatan	Kecamatan		Tingkat Kecamatan	Akabiluru
3326	Hilir	Pembentukan Koperasi Jagung	1	kegiatan	Kecamatan		Tingkat Kecamatan	Bukik Barisan

No	PROGRAM	URAIAN KEGIATAN	SASARAN	SATUAN	KELOMPOK	JORONG	NAGARI	KECAMANTAN
3327	Hilir	Pembentukan Koperasi Jagung	1	kegiatan	Kecamatan		Tingkat Kecamatan	Guguak
3328	Hilir	Pembentukan Koperasi Jagung	1	kegiatan	Kecamatan		Tingkat Kecamatan	Gunuang Omeh
3329	Hilir	Pembentukan Koperasi Jagung	1	kegiatan	Kecamatan		Tingkat Kecamatan	Harau
3330	Hilir	Pembentukan Koperasi Jagung	1	kegiatan	Kecamatan		Tingkat Kecamatan	Kapur IX
3331	Hilir	Pembentukan Koperasi Jagung	1	kegiatan	Kecamatan		Tingkat Kecamatan	Lareh Sago Halaban
3332	Hilir	Pembentukan Koperasi Jagung	1	kegiatan	Kecamatan		Tingkat Kecamatan	Luak
3333	Hilir	Pembentukan Koperasi Jagung	1	kegiatan	Kecamatan		Tingkat Kecamatan	Mungka
3334	Hilir	Pembentukan Koperasi Jagung	1	kegiatan	Kecamatan		Tingkat Kecamatan	Pangkalan Koto Baru
3335	Hilir	Pembentukan Koperasi Jagung	1	kegiatan	Kecamatan		Tingkat Kecamatan	Payakumbuh
3336	Hilir	Pembentukan Koperasi Jagung	1	kegiatan	Kecamatan		Tingkat Kecamatan	Situjuah Limo Nagari
3337	Hilir	Pembentukan Koperasi Jagung	1	kegiatan	Kecamatan		Tingkat Kecamatan	Suliki
3338	Hilir	Pengadaan Gudang Penyimpanan	1	unit	GAPOKTAN Buah Sakato	Ronah Pembangunan	Durian Tinggi	Kapur IX
3339	Hilir	Pengadaan Gudang Penyimpanan	1	unit	Semoga Berkah	Mudiak Liki	Kurai	Suliki